

Uchwała Nr 2130/2016.....

Zarządu Województwa Opolskiego
z dnia 16 maja 2016 r.**w sprawie zgłoszenia wniosków do sporządzenia miejscowego planu zagospodarowania przestrzennego CZARNOWĄSY-2.**

Na podstawie art. 23, w związku z art. 17 pkt. 6 lit. b ustawy z dnia 27 marca 2003 roku o planowaniu i zagospodarowaniu przestrzennym (Dz. U. z 2015 r. poz. 199 z późn. zm.), uchwała się, co następuje:

§ 1

W projekcie miejscowego planu zagospodarowania przestrzennego CZARNOWĄSY-2, w granicach określonych na załączniku graficznym do uchwały Nr XVII/143/2016 Rady Gminy Dobrzeń Wielki z dnia 7 kwietnia 2016 r. w sprawie przystąpienia do sporządzenia miejscowego planu zagospodarowania przestrzennego CZARNOWĄSY-2, należy uwzględnić uwarunkowania przestrzenne i kierunki zagospodarowania przestrzennego w wymiarze ponadlokalnym, wynikające z *Planu zagospodarowania przestrzennego województwa opolskiego* oraz opracowywanej jego aktualizacji, w tym:

- przebieg drogi wojewódzkiej nr 454 relacji Opole – Namysłów, dla terenów oznaczonych symbolem A i C;
- budowę obwodnicy miejscowości Dobrzeń Wielki w ciągu drogi wojewódzkiej nr 454 relacji Opole – Namysłów, dla terenu oznaczonego symbolem A;
- przebieg pierwszorzędnej linii kolejowej nr 277 relacji Opole – Jelcz – Wrocław, dla terenu oznaczonego symbolem A;
- przebieg jednotorowej linii energetycznej wysokiego napięcia 110 kV relacji Dobrzeń – Namysłów, dla terenu oznaczonego symbolem A;
- przebieg gazociągu wysokiego ciśnienia DN200 PN 6,3 MPa relacji Brzeziny – Opole, dla terenu oznaczonego symbolem A;
- występowanie obszarów szczególnego zagrożenia powodzią w dolinie rzeki Odry, dla terenów oznaczonych symbolem A i C;
- położenie wszystkich terenów w obszarze głównych zbiorników wód podziemnych GZWP 335 „Krapkowice – Strzelce Opolskie” i GZWP 336 „Niecka Opolska” wymagających wysokiej ochrony zasobów wodnych.

§ 2



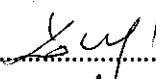
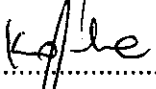
Rozmieszczenie obiektów i zasięgi obszarów, o których mowa w § 1, przedstawiono na załączniku graficznym do *Wniosków z Planu zagospodarowania przestrzennego województwa opolskiego* do opracowań planistycznych na poziomie lokalnym, przekazanych Gminie Dobrzeń Wielki wraz z pełną wersją planu zagospodarowania przestrzennego województwa w zapisie elektronicznym na płycie CD pismem nr DRP-IV.7630.4.2011 z dnia 28.03.2011 r.

§ 3

Wykonanie uchwały powierza się Dyrektorowi Departamentu Polityki Regionalnej i Przestrzennej.

§ 4

Uchwała wchodzi w życie z dniem podjęcia.

A. Buła.....
S. Rakoczy.....
R. Kolek.....
A. Konopka.....
S. Ogłaza.....