

Uchwała Nr 1711/2016

Zarządu Województwa Opolskiego

z dnia 16 lutego 2016 r.

w sprawie zgłoszenia wniosków do sporządzenia zmiany miejscowego planu zagospodarowania przestrzennego wsi Karłowice, gm. Popielów.

Na podstawie art. 23, w związku z art. 17 pkt. 6 lit. b ustawy z dnia 27 marca 2003 roku o planowaniu i zagospodarowaniu przestrzennym (Dz. U. z 2015 r. poz. 199 z późn. zm.), uchwała się, co następuje:

§ 1

W projekcie zmiany miejscowego planu zagospodarowania przestrzennego wsi Karłowice, w zakresie określonym na załączniku graficznym do uchwały Nr X/55/2015 Rady Gminy Popielów z dnia 10 września 2015 r. w sprawie przystąpienia do sporządzenia zmiany miejscowego planu zagospodarowania przestrzennego wsi Karłowice, należy uwzględnić uwarunkowania przestrzenne i kierunki zagospodarowania przestrzennego w wymiarze ponadlokalnym, wynikające z *Planu zagospodarowania przestrzennego województwa opolskiego* oraz prowadzonej jego aktualizacji, w tym:

1/ w zakresie komunikacji:

- sąsiedztwo drogi wojewódzkiej nr 457 relacji Brzeg – Dobrzeń Wielki, planowanej do modernizacji do pełnych parametrów klasy Z;
- przebieg pierwszorzędnej linii kolejowej nr 277 relacji Opole – Jelcz – Wrocław przewidzianej do modernizacji;

2/ w zakresie infrastruktury technicznej:

- przebieg jednotorowych napowietrznych linii wysokiego napięcia 400 kV relacji Dobrzeń – Pasikowice oraz Dobrzeń – Trębaczew planowanych do przebudowy na dwutorowe;
- przebieg dwutorowej napowietrznej linii wysokiego napięcia 110 kV relacji Dobrzeń – Borki – Pokój – Namysłów;
- przebieg dwutorowych napowietrznych linii energetycznych wysokiego napięcia 110 kV relacji: Dobrzeń – Hermanowice, Dobrzeń – Rogalice, Dobrzeń – Pawłów;
- przebieg jednotorowej napowietrznej linii energetycznej wysokiego napięcia 110 kV relacji Dobrzeń – Namysłów;

3/ w zakresie ochrony i wykorzystania zasobów środowiska przyrodniczego:

- położenie w granicach Stobrawskiego Parku Krajobrazowego;
- projektowaną ostoję SOO Natura 2000 „łąki w okolicach Karłowic nad Stobrawą”;
- przebieg korytarza migracyjnego dużych ssaków;

4/ w zakresie ochrony przeciwpowodziowej:

- występowanie obszarów szczególnego zagrożenia powodzią w dolinie rzeki Stobrawy i Budkowiczanki;
- modernizację wałów przeciwpowodziowych rzeki Stobrawy;

5/ w zakresie gospodarki wodnej:

- położenie w obszarze głównego zbiornika wód podziemnych GZWP 323 „Subzbiornik rzeki Stobrawy” wymagającego najwyższej ochrony zasobów wodnych;
- położenie w obszarze głównego zbiornika wód podziemnych GZWP 335 „Krapkowice – Strzelce Opolskie” wymagającego wysokiej ochrony zasobów wodnych.

§ 2


Rozmieszczenie obszarów i obiektów o których mowa w § 1, przedstawiono na załączniku graficznym do *Wniosków z Planu zagospodarowania przestrzennego województwa opolskiego do opracowań planistycznych na poziomie lokalnym*, przekazanych Gminie Popielów wraz z pełną wersją planu zagospodarowania przestrzennego województwa w zapisie elektronicznym na płycie CD pismem nr DRP-IV.7630.4.2011 z dnia 28.03.2011 r.

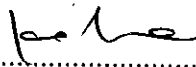
§ 3

Wykonanie uchwały powierza się Dyrektorowi Departamentu Polityki Regionalnej i Przestrzennej.

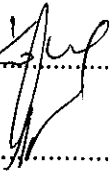
§ 4

Uchwała wchodzi w życie z dniem podjęcia.

A. Buła.....

A. Konopka.....

R. Kolek.....

S. Ogłaza.....

G. Sawicki.....