

Uchwała Nr .....125/2014  
Zarządu Województwa Opolskiego  
z dnia .....30 grudnia.....2014 r.

**w sprawie zgłoszenia wniosków do sporządzenia zmiany miejscowego planu zagospodarowania przestrzennego wsi Nowy Folwark, Jastrzębie.**

Na podstawie art. 23 w związku z art. 17 pkt. 6 lit. b ustawy z dnia 27 marca 2003 roku o planowaniu i zagospodarowaniu przestrzennym (Dz. U. z 2012 r. poz. 647 z późn. zm.), uchwała się, co następuje:

**§ 1**

W projekcie zmiany miejscowego planu zagospodarowania przestrzennego wsi Nowy Folwark, Jastrzębie, obejmującego obszar w granicach określonych na załączniku graficznym do uchwały Nr XXV/311/14 Rady Miejskiej w Namysłowie z dnia 27 marca 2014 r., w sprawie przystąpienia do sporządzenia zmiany miejscowego planu zagospodarowania przestrzennego wsi Nowy Folwark, Jastrzębie, oraz uchwały Nr XXVII/361/14 z dnia 12 czerwca 2014 r. zmieniającej uchwałę w sprawie przystąpienia do sporządzenia zmiany miejscowego planu zagospodarowania przestrzennego wsi Nowy Folwark, Jastrzębie, należy uwzględnić uwarunkowania przestrzenne i kierunki zagospodarowania przestrzennego w wymiarze ponadlokalnym, wynikające z *Planu zagospodarowania przestrzennego województwa opolskiego*, w tym:

- przebieg drogi wojewódzkiej nr 454 relacji Opole – Namysłów (zał. 1),
  - bezpośrednie sąsiedztwo linii kolejowej znaczenia miejscowego nr 301 relacji Opole – Namysłów, planowanej do modernizacji (zał. 2),
  - przebieg linii energetycznych jednotorowych wysokiego napięcia 400 kV relacji Dobrzeń Wielki – Pasikurów i Dobrzeń Wielki – Trębaczew, planowanych do przebudowy na linie dwutorowe (zał. 2),
  - położenie w granicach Obszaru Chronionego Krajobrazu „Lasy Stobrawsko-Turawskie” (zał. 1 i zał. 2),
  - położenie w obszarze głównego zbiornika wód podziemnych GZWP 323 „Subzbiornik rzeki Stobrawa” wymagającego najwyższej ochrony zasobów wodnych (zał. 2),
  - granice terenu zamkniętego Ministerstwa Obrony Narodowej w Jastrzębiu (zał. 1),
- oraz granice strefy ochronnej terenu zamkniętego dla składu środków bojowych w Jastrzębiu (zał. 1).

**§ 2**

Rozmieszczenie obiektów i zasięgi obszarów, o których mowa w § 1, przedstawiono na załączniku graficznym do *Wniosków z Planu zagospodarowania przestrzennego województwa opolskiego* do opracowań planistycznych na poziomie lokalnym, przekazanych gminie Namysłów wraz z pełną wersją planu zagospodarowania przestrzennego województwa w zapisie elektronicznym na płycie CD pismem nr DRP-IV.7630.4.2011 z dnia 28.03.2011 r.


§ 3


Wykonanie uchwały powierza się Dyrektorowi Departamentu Polityki Regionalnej i Przestrzennej.

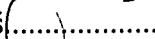
§ 4

Uchwała wchodzi w życie z dniem podjęcia.

A. Buła.....

A. Konopka.....

R. Kolek.....

T. Kostuś.....

G. Sawicki.....