

Uchwała Nr5548 / 2014.....
Zarządu Województwa Opolskiego
z dnia28 września.....2014 r.

w sprawie zgłoszenia wniosków do sporządzenia miejscowego planu zagospodarowania przestrzennego wsi Pawłowiczki dla działek nr 502/4 i 432/7.

Na podstawie art. 23, w związku z art. 17 pkt. 6 lit. b ustawy z dnia 27 marca 2003 roku o planowaniu i zagospodarowaniu przestrzennym (Dz. U. z 2012 r. poz. 647 z późn. zm.), uchwała się, co następuje:

§ 1

W projekcie miejscowego planu zagospodarowania przestrzennego wsi Pawłowiczki dla działek nr 502/4 i 432/7, w granicach określonych na załączniku graficznym do uchwały Nr XXXV/230/14 Rady Gminy Pawłowiczki z dnia 26 czerwca 2014 r., w sprawie przystąpienia do miejscowego planu zagospodarowania przestrzennego wsi Pawłowiczki dla działek nr 502/4 i 432/7, należy uwzględnić uwarunkowania przestrzenne i kierunki zagospodarowania przestrzennego w wymiarze ponadlokalnym, wynikające z *Planu zagospodarowania przestrzennego województwa opolskiego*, w tym:

- położenie w obszarze głównego zbiornika wód podziemnych GZWP 332 „Subniecka Kędzierzyńsko-Głubczycka” wymagającego wzmożonej ochrony zasobów wodnych;


§ 2

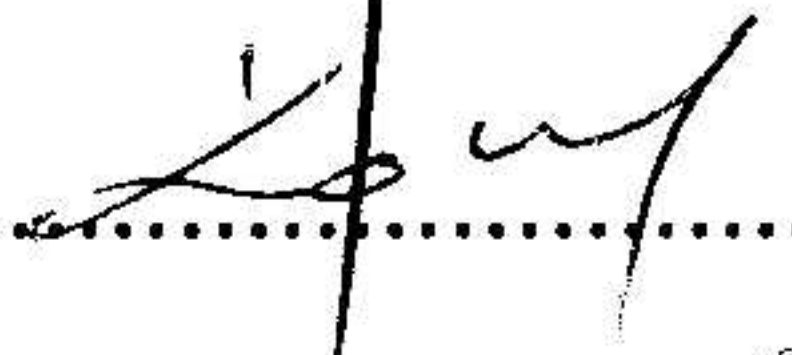
Zasięg obszaru, o którym mowa w § 1, przedstawiono na załączniku graficznym do *Wniosków z Planu zagospodarowania przestrzennego województwa opolskiego* do opracowań planistycznych na poziomie lokalnym, przekazanych Gminie Pawłowiczki wraz z pełną wersją planu zagospodarowania przestrzennego województwa w zapisie elektronicznym na płycie CD pismem nr DRP-IV.7630.4.2011 z dnia 28.03.2011r.


§ 3


Wykonanie uchwały powierza się Dyrektorowi Departamentu Polityki Regionalnej i Przestrzennej.

Uchwała wchodzi w życie z dniem podjęcia.

A. Buła 

R. Kolek..... 

T. Kostuś..... 

B. Kamińska..... 

A. Konopka..... 