

**Uchwała Nr 5548/2014**  
**Zarządu Województwa Opolskiego**  
**z dnia 28 września 2014 r.**

**w sprawie zgłoszenia wniosków do sporządzenia miejscowego planu zagospodarowania przestrzennego fragmentu obrębów geodezyjnych Ciecierzyn, Miechowa, Proślice, Polanowice, w gminie Byczyna.**

Na podstawie art. 23, w związku z art. 17 pkt. 6 lit. b ustawy z dnia 27 marca 2003 roku o planowaniu i zagospodarowaniu przestrzennym (Dz. U. z 2012 r. poz. 647 z późn. zm.), uchwała się, co następuje:

**§ 1**

W projekcie miejscowego planu zagospodarowania przestrzennego fragmentu obrębów geodezyjnych Ciecierzyn, Miechowa, Proślice, Polanowice, w gminie Byczyna, w granicach określonych na załączniku graficznym do uchwały Nr XXXIX/329/13 Rady Miejskiej w Byczynie z dnia 27 września 2013 r. o przystąpieniu do sporządzenia miejscowego planu zagospodarowania przestrzennego fragmentu obrębów geodezyjnych Ciecierzyn, Miechowa, Proślice, Polanowice, w gminie Byczyna oraz na załączniku graficznym do uchwały Nr LII/426/14 Rady Miejskiej w Byczynie z dnia 1 sierpnia 2014 r., w sprawie zmiany uchwały nr XXXIX/329/13 Rady Miejskiej w Byczynie z dnia 27 września 2013 r. dotyczącej sporządzenia miejscowego planu zagospodarowania przestrzennego fragmentu obrębów geodezyjnych Ciecierzyn, Miechowa, Proślice, Polanowice, w gminie Byczyna, należy uwzględnić uwarunkowania przestrzenne i kierunki zagospodarowania przestrzennego w wymiarze ponadlokalnym, wynikające z *Planu zagospodarowania przestrzennego województwa opolskiego*, w tym:

1/ w zakresie infrastruktury technicznej:

- przebieg linii napowietrznej jednotorowej wysokiego napięcia 110 kV relacji Kluczbork – Kostów;

2/ w zakresie ochrony i wykorzystania zasobów środowiska przyrodniczego:

- proponowany Obszar Chronionego Krajobrazu „Dolina Praty” (w zachodniej części terenu objętego granicami planu);

3/ w zakresie gospodarki wodnej:

- położenie w obszarze zlewni wód powierzchniowych rzeki Proсны, proponowanej do objęcia ochroną;

4/ w zakresie energetyki wiatrowej:

- brak predyspozycji dla lokalizacji farm wiatrowych.

**§ 2**


Rozmieszczenie obiektów oraz zasięg obszarów, o których mowa w § 1, przedstawiono na załączniku graficznym do *Wniosków z Planu zagospodarowania przestrzennego województwa opolskiego* do opracowań planistycznych na poziomie lokalnym, przekazanych Gminie Byczyna wraz z pełną wersją planu zagospodarowania przestrzennego województwa w zapisie elektronicznym na płycie CD pismem nr DRP-IV.7630.4.2011 z dnia 28.03.2011r.


**§ 3**


Wykonanie uchwały powierza się Dyrektorowi Departamentu Polityki Regionalnej i Przestrzennej.


**§ 4**

Uchwała wchodzi w życie z dniem podjęcia.

A. Buła ..... 

R. Kolek..... 

T. Kostuś..... 

B. Kamińska..... 

A. Konopka..... 