

Uchwała Nr5546/214.....

Zarządu Województwa Opolskiego

z dnia28 września.....2014 r.

w sprawie zgłoszenia wniosków do sporządzenia miejscowego planu zagospodarowania przestrzennego MPZP ROSZKOWICE obejmującego obszar w obrębach: Borek, Roszkowice, Wojstawice, Nasale, Gosław, Paruszowice, gm. Byczyna.

Na podstawie art. 23, w związku z art. 17 pkt. 6 lit. b ustawy z dnia 27 marca 2003 roku o planowaniu i zagospodarowaniu przestrzennym (Dz. U. z 2012 r. poz. 647 z późn. zm.), uchwała się, co następuje:

§ 1

W projekcie miejscowego planu zagospodarowania przestrzennego MPZP ROSZKOWICE obejmującego obszar w obrębach: Borek, Roszkowice, Wojstawice, Nasale, Gosław, Paruszowice, w granicach określonych na załączniku graficznym do uchwały Nr XXXVIII/306/13 Rady Miejskiej w Byczynie z dnia 29 sierpnia 2013 r., w sprawie przystąpienia do sporządzenia miejscowego planu zagospodarowania przestrzennego MPZP ROSZKOWICE obejmującego obszar w obrębach: Borek, Roszkowice, Wojstawice, Nasale, Gosław, Paruszowice, należy uwzględnić uwarunkowania przestrzenne i kierunki zagospodarowania przestrzennego w wymiarze ponadlokalnym, wynikające z *Planu zagospodarowania przestrzennego województwa opolskiego*, w tym:

1/ w zakresie komunikacji:

- przebieg drogi wojewódzkiej nr 487 relacji Byczyna – Olesno, planowanej do modernizacji do pełnych parametrów klasy Z wraz z budową obwodnicy miejscowości Byczyna;

2/ w zakresie ochrony i wykorzystania dziedzictwa kulturowego:

- proponowany park kulturowy – „Teren Bitwy pod Byczyną”;

3/ w zakresie gospodarki wodnej:

- położenie w obszarze głównego zbiornika wód podziemnych GZWP 311 „Zbiornik rzeki Proсны” wymagającego najwyższej ochrony zasobów wodnych;
- położenie w obszarze zlewni wód powierzchniowych rzeki Proсны, proponowanej do objęcia ochroną;

4/ w zakresie energetyki wiatrowej:

- występowanie obszarów predysponowanych dla lokalizacji elektrowni wiatrowych głównie w centralnej części obszaru objętego granicami planu, tj. poza terenami zabudowanymi, leśnymi oraz ciągami obiektów liniowych infrastruktury komunikacyjnej i technicznej.

§ 2


Rozmieszczenie obiektów oraz zasięg obszarów, o których mowa w § 1, przedstawiono na załączniku graficznym do *Wniosków z Planu zagospodarowania przestrzennego województwa opolskiego* do opracowań planistycznych na poziomie lokalnym, przekazanych Gminie Byczyna wraz z pełną wersją planu zagospodarowania przestrzennego województwa w zapisie elektronicznym na płycie CD pismem nr DRP-IV.7630.4.2011 z dnia 28.03.2011r.

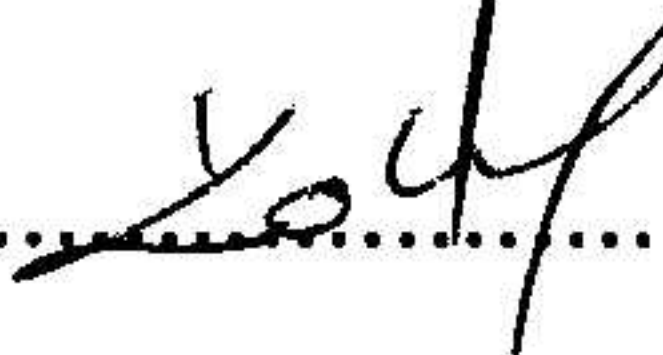
§ 3


Wykonanie uchwały powierza się Dyrektorowi Departamentu Polityki Regionalnej i Przestrzennej.


§ 4

Uchwała wchodzi w życie z dniem podjęcia.

A. Buła 

R. Kolek 

T. Kostuś 

B. Kamińska 

A. Konopka 