

Uchwała Nr .....5491/2014.....  
Zarządu Województwa Opolskiego  
z dnia .....16. września.....2014 r.

**w sprawie zgłoszenia wniosków do sporządzenia zmiany miejscowego planu zagospodarowania przestrzennego wsi Górki, gm. Prószków.**

Na podstawie art. 23 w związku z art. 17 pkt. 6 lit. b ustawy z dnia 27 marca 2003 roku o planowaniu i zagospodarowaniu przestrzennym (Dz. U. z 2012 r. poz. 647 z późn. zm.), uchwala się, co następuje:

**§ 1**

W projekcie zmiany miejscowego planu zagospodarowania przestrzennego wsi Górki, obejmującego teren w granicach określonych na załączniku graficznym do uchwały Nr XL/317/2014 Rady Miejskiej w Prószkowie z dnia 2 czerwca 2014 r., w sprawie przystąpienia do sporządzenia zmiany miejscowego planu zagospodarowania przestrzennego wsi Górki, należy uwzględnić uwarunkowania przestrzenne i kierunki zagospodarowania przestrzennego w wymiarze ponadlokalnym, wynikające z *Planu zagospodarowania przestrzennego województwa opolskiego*, w tym:

- położenie w obszarze głównych zbiorników wód podziemnych: GZWP 333 „Opole – Zawadzkie” wymagającego najwyższej ochrony zasobów wodnych oraz GZWP 335 „Zbiornik Krapkowice – Strzelce Opolskie” i GZWP 336 „Niecka Opolska” wymagających wysokiej ochrony zasobów wodnych.

**§ 2**

Zasięg obszarów, o którym mowa w § 1, przedstawiono na załączniku graficznym do *Wniosków z Planu zagospodarowania przestrzennego województwa opolskiego* do opracowań planistycznych na poziomie lokalnym, przekazanych gminie Prószków wraz z pełną wersją planu zagospodarowania przestrzennego województwa w zapisie elektronicznym na płycie CD pismem nr DRP-IV.7630.4.2011 z dnia 28.03.2011 r.

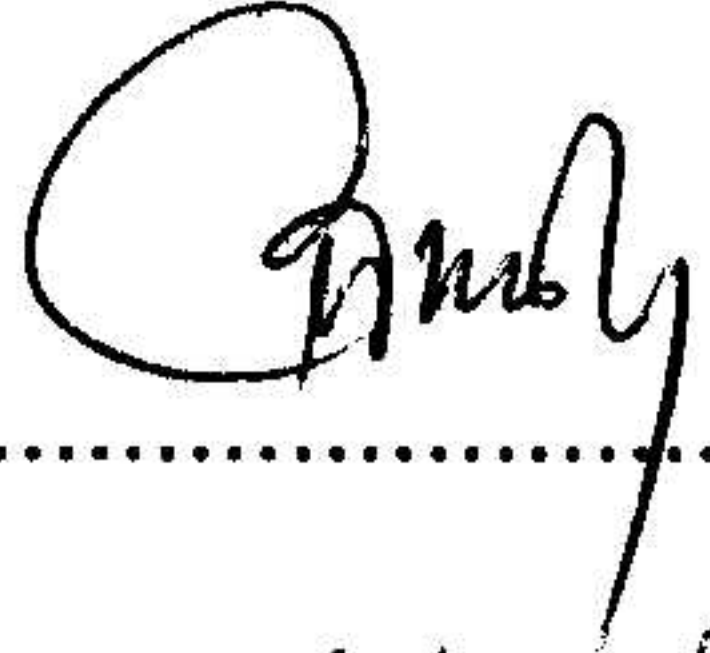



§ 3


Wykonanie uchwały powierza się Dyrektorowi Departamentu Polityki Regionalnej i Przestrzennej.


§ 4

Uchwała wchodzi w życie z dniem podjęcia.

A. Buła ..... 

R. Kolek ..... 

T. Kostuś ..... 

B. Kamińska ..... 

A. Konopka ..... 