

Uchwała Nr5385/213.....
Zarządu Województwa Opolskiego
z dnia11.10.2014.....2014 r.

w sprawie zgłoszenia wniosków do sporządzenia zmiany miejscowego planu zagospodarowania przestrzennego Gminy Korfantów dla obszarów położonych na gruntach wsi Gryżów, Węza i Ścinawa Nyska.

Na podstawie art. 23 w związku z art. 17 pkt. 6 lit. b ustawy z dnia 27 marca 2003 roku o planowaniu i zagospodarowaniu przestrzennym (Dz. U. z 2012 r. poz. 647 z późn. zm.), uchwała się, co następuje:

§ 1

W projekcie zmiany miejscowego planu zagospodarowania przestrzennego Gminy Korfantów Gminy Korfantów dla obszarów położonych na gruntach wsi Gryżów, Węza i Ścinawa Nyska, obejmującego teren w granicach określonych na załączniku graficznym do uchwały Nr XXXV/264/2013 Rady Miejskiej w Korfantowie z dnia 26 czerwca 2013 r., w sprawie przystąpienia do sporządzenia zmiany miejscowego planu zagospodarowania przestrzennego Gminy Korfantów dla obszarów położonych na gruntach wsi Gryżów, Węza i Ścinawa Nyska, należy uwzględnić uwarunkowania przestrzenne i kierunki zagospodarowania przestrzennego w wymiarze ponadlokalnym, wynikające z *Planu zagospodarowania przestrzennego województwa opolskiego*, w tym:

- modernizację drogi krajowej nr 41 relacji Nysa – granica państwa do pełnych parametrów klasy G;
- przebieg dwutorowej linii energetycznej wysokiego napięcia 110 kV relacji: Hajduki – Ceglana – Blachownia, Hajduki - Zdieszowice, planowanej do modernizacji;
- przebieg odgałęzienia od gazociągu wysokiego ciśnienia relacji Prudnik – Nysa (o nominalnym ciśnieniu 4,0 MPa i przekroju DN 200) do Korfantowa (o przekroju DN 100);
- położenie w sąsiedztwie projektowanego Obszaru Chronionego Krajobrazu „Dolina Ścinawy Niemodlińskiej”;
- położenie w obszarze głównego zbiornika wód podziemnych GZWP 338 „Subzbiornik Paczków – Niemodlin” wymagającego wysokiej ochrony zasobów wodnych.

§ 2


Rozmieszczenie obiektów infrastruktury oraz zasięgi obszarów, o których mowa w § 1, przedstawiono na załączniku graficznym do *Wniosków z Planu zagospodarowania przestrzennego województwa opolskiego* do opracowań planistycznych na poziomie lokalnym, przekazanych Gminie Korfantów wraz z pełną wersją planu zagospodarowania przestrzennego województwa w zapisie elektronicznym na płycie CD pismem nr DRP-IV.7630.4.2011 z dnia 28.03.2011r.


§ 3


Wykonanie uchwały powierza się Dyrektorowi Departamentu Polityki Regionalnej i Przestrzennej.


§ 4

Uchwała wchodzi w życie z dniem podjęcia.

A. Buła 

R. Kolek..... 

T. Kostuś..... 

B. Kamińska..... 

A. Konopka..... 