

Uchwała Nr5318/2014
Zarządu Województwa Opolskiego
z dnia21 lipca 2014.....

w sprawie zgłoszenia wniosków do sporządzenia zmiany Studium uwarunkowań i kierunków zagospodarowania przestrzennego dla terenów położonych w sołectwach Bierawa i Lubieszów.

Na podstawie art. 23 ustawy z dnia 27 marca 2003 roku o planowaniu i zagospodarowaniu przestrzennym (Dz. U. z 2012 r. poz. 647 z późn. zm.) uchwała się, co następuje:

§ 1

W projekcie zmiany *Studium uwarunkowań i kierunków zagospodarowania przestrzennego dla terenów położonych w sołectwach Bierawa i Lubieszów*, w zakresie określonym w uchwale Nr XLIII/298/2014 Rady Gminy Bierawa z dnia 13 maja 2014 r. należy uwzględnić uwarunkowania przestrzenne i kierunki zagospodarowania w wymiarze ponadlokalnym, ujęte w *Planie zagospodarowania przestrzennego województwa opolskiego*, w tym:

- korytarz ekologiczny rzeki Odry (o znaczeniu międzynarodowym);
- obszar potencjalnego zagrożenia powodzią rzeki Odry o p=1% oraz obszar zalewu podczas powodzi w 1997 r.;
- położenie w obszarze głównego zbiornika wód podziemnych GZWP 332 „Subniecka Kędzierzyńsko - Głubczycka” wymagającego wysokiej ochrony zasobów wodnych.

§ 2


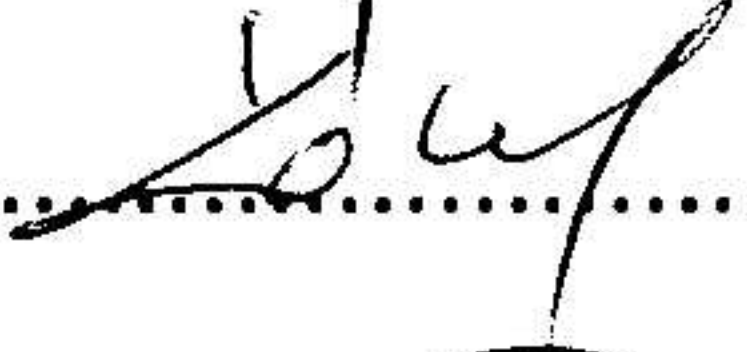


Rozmieszczenie obszarów, o których mowa w § 1, przedstawiono na załączniku graficznym do *Wniosków z Planu zagospodarowania przestrzennego województwa opolskiego do opracowań planistycznych na poziomie lokalnym*, przekazanych Gminie Bierawa wraz z pełną wersją planu zagospodarowania przestrzennego województwa w zapisie elektronicznym na płycie CD pismem nr DRP-IV.7630.4.2011 z dnia 28.03.2011 r.

§ 3

Wykonanie uchwały powierza się Dyrektorowi Departamentu Polityki Regionalnej i Przestrzennej.

§ 4

Uchwała wchodzi w życie z dniem podjęcia.

A. Buła.....
R. Kolek.....
T. Kostuś.....
B. Kamińska.....
A. Konopka.....