

Uchwała Nr ..... 5318/2014  
Zarządu Województwa Opolskiego  
z dnia ..... 21 lipca ..... 2014 r.

**w sprawie zgłoszenia wniosków do sporządzenia miejscowego planu zagospodarowania przestrzennego wsi Kąty Opolskie – 2.**

Na podstawie art. 23 w związku z art. 17 pkt. 6 lit. b ustawy z dnia 27 marca 2003 roku o planowaniu i zagospodarowaniu przestrzennym (Dz. U. z 2012 r. poz. 647 z późn. zm.), uchwała się, co następuje:

**§ 1**

W projekcie miejscowego planu zagospodarowania przestrzennego wsi Kąty Opolskie – 2, obejmującego teren w granicach określonych na załączniku graficznym do uchwały Nr XLIV/309/2014 Rady Gminy Tarnów Opolski z dnia 24 czerwca 2014 r., w sprawie przystąpienia do sporządzenia miejscowego planu zagospodarowania przestrzennego wsi Kąty Opolskie – 2, należy uwzględnić uwarunkowania przestrzenne i kierunki zagospodarowania przestrzennego w wymiarze ponadlokalnym, wynikające z *Planu zagospodarowania przestrzennego województwa opolskiego*, w tym:

- przebieg drogi wojewódzkiej nr 423 relacji Opole – Kędzierzyn-Koźle, planowanej do modernizacji do pełnych parametrów klasy G wraz z budową obwodnicy miejscowości Przywory;
- przebieg jednotorowej linii energetycznej wysokiego napięcia 220 kV relacji Groszowice – Wielopole, przewidzianej do ewentualnej przebudowy na 400 kV;
- przebieg dwutorowej linii energetycznej wysokiego napięcia 110 kV relacji Zdieszowice – Groszowice, przewidzianej do modernizacji;
- budowę gazociągu wysokiego ciśnienia relacji Zdieszowice – Wrocław DN 1000 PN 8,4 MPa wraz z odgałęzieniem Kąty Opolskie – Przywory (wniosek Operatora Gazociągów Przesyłowych GAZ – System S.A. wniesiony do zmiany Planu zagospodarowania przestrzennego województwa opolskiego);
- przebudowę jazu Kąty z sektorowego na kłapowy oraz przebudowę śluzy Kąty, w celu poprawy bezpieczeństwa przeciwpowodziowego i poprawy funkcjonowania transportu wodnego, poprzez docelowe podniesienie klasy żeglugowej Odrzańskiej Drogi wodnej z III na IV;
- korytarz ekologiczny rzeki Odry (o znaczeniu międzynarodowym);
- położenie w obszarze zagrożenia powodzią rzeki Odry o  $p=10\%$  i  $P=1\%$  oraz obszar zalewu podczas powodzi w 1997 r.;
- położenie w obszarze głównego zbiornika wód podziemnych GZWP 333 „Zbiornik Opole - Zawadzkie” wymagającego najwyższej ochrony zasobów wodnych oraz zbiorników GZWP 335

„Zbiornik Krapkowice – Strzelce Opolskie” i GZWP 336 „Niecka Opolska” wymagających wysokiej ochrony zasobów wodnych.

## § 2


Rozmieszczenie obiektów infrastruktury komunikacyjnej i technicznej oraz zasięgi obszarów, o których mowa w § 1, przedstawiono na załączniku graficznym do *Wniosków z Planu zagospodarowania przestrzennego województwa opolskiego* do opracowań planistycznych na poziomie lokalnym, przekazanych gminie Tarnów Opolski wraz z pełną wersją planu zagospodarowania przestrzennego województwa w zapisie elektronicznym na płycie CD pismem nr DRP-IV.7630.4.2011 z dnia 28.03.2011r.


## § 3


Wykonanie uchwały powierza się Dyrektorowi Departamentu Polityki Regionalnej i Przestrzennej.


## § 4

Uchwała wchodzi w życie z dniem podjęcia.

A. Buła ..... 

R. Kolek..... 

T. Kostuś..... 

B. Kamińska..... 

A. Konopka..... 