

Uchwała Nr5317/2014
Zarządu Województwa Opolskiego
z dnia21 lipca.....2014 r.

w sprawie zgłoszenia wniosków do sporządzenia miejscowego planu zagospodarowania przestrzennego wsi Przywory – 2.

Na podstawie art. 23 w związku z art. 17 pkt. 6 lit. b ustawy z dnia 27 marca 2003 roku o planowaniu i zagospodarowaniu przestrzennym (Dz. U. z 2012 r. poz. 647 z późn. zm.), uchwała się, co następuje:

§ 1

W projekcie miejscowego planu zagospodarowania przestrzennego wsi Przywory – 2, obejmującego teren w granicach określonych na załączniku graficznym do uchwały Nr XLIV/308/2014 Rady Gminy Tarnów Opolski z dnia 24 czerwca 2014 r., w sprawie przystąpienia do sporządzenia miejscowego planu zagospodarowania przestrzennego wsi Przywory – 2, należy uwzględnić uwarunkowania przestrzenne i kierunki zagospodarowania przestrzennego w wymiarze ponadlokalnym, wynikające z *Planu zagospodarowania przestrzennego województwa opolskiego*, w tym:

- przebieg drogi wojewódzkiej nr 423 relacji Opole – Kędzierzyn-Koźle, planowanej do modernizacji do pełnych parametrów klasy G wraz z budową obwodnicy miejscowości Przywory;
- przebieg magistralnej linii kolejowej nr 136 relacji Opole Groszowice – Kędzierzyn-Koźle, będącej fragmentem międzynarodowych tras kolejowych E 30 i C-E 59, przewidzianej do modernizacji;
- przebieg jednotorowej linii energetycznej wysokiego napięcia 220 kV relacji Groszowice – Wielopole, przewidzianej do ewentualnej przebudowy na 400 kV;
- przebieg dwutorowej linii energetycznej wysokiego napięcia 110 kV relacji Zdieszowice – Groszowice wraz z odczepem do Tarnowa Opolskiego, przewidzianej do modernizacji;
- budowę gazociągu wysokiego ciśnienia relacji Zdieszowice – Wrocław DN 1000 PN 8,4 MPa, odgałęzienie Kąty Opolskie – Przywory (wniosek Operatora Gazociągów Przesyłowych GAZ – System S.A. wniesiony do zmiany Planu zagospodarowania przestrzennego województwa opolskiego);
- przebieg gazociągu wysokiego ciśnienia relacji Kluczbork – Opole – Przywory o nominalnym ciśnieniu 6,3 MPa i przekroju DN 500/400 wraz ze stacjami redukcyjno – pomiarowymi I⁰, planowany do modernizacji;
- przebieg gazociągu wysokiego ciśnienia relacji Przywory – Tarnów Opolski – Ozimek o nominalnym ciśnieniu 6,3 MPa i przekroju DN 250;
- korytarz ekologiczny rzeki Odry (o znaczeniu międzynarodowym);
- występowanie złóż piasków ze żwirem „Przywory” i „Przywory II”;

- położenie w obszarze zagrożenia powodzią rzeki Odry o p=10% i P=1%;
- położenie w obszarze głównego zbiornika wód podziemnych GZWP 333 „Zbiornik Opole - Zawadzkie” wymagającego najwyższej ochrony zasobów wodnych oraz zbiornika GZWP 335 „Zbiornik Krapkowice – Strzelce Opolskie” wymagającego wysokiej ochrony zasobów wodnych.

§ 2


Rozmieszczenie obiektów infrastruktury komunikacyjnej i technicznej oraz zasięgi obszarów, o których mowa w § 1, przedstawiono na załączniku graficznym do *Wniosków z Planu zagospodarowania przestrzennego województwa opolskiego* do opracowań planistycznych na poziomie lokalnym, przekazanych gminie Tarnów Opolski wraz z pełną wersją planu zagospodarowania przestrzennego województwa w zapisie elektronicznym na płycie CD pismem nr DRP-IV.7630.4.2011 z dnia 28.03.2011r.

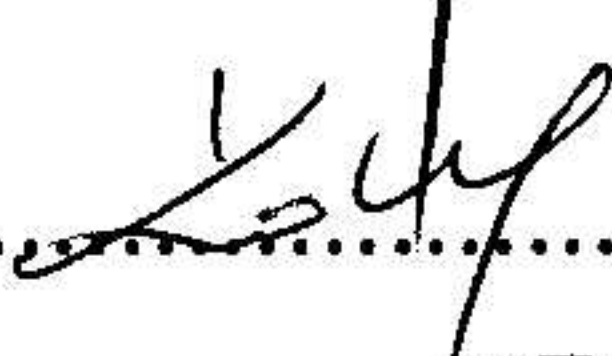
§ 3


Wykonanie uchwały powierza się Dyrektorowi Departamentu Polityki Regionalnej i Przestrzennej.


§ 4

Uchwała wchodzi w życie z dniem podjęcia.

A. Buła 

R. Kolek..... 

T. Kostuś..... 

B. Kamińska..... 

A. Konopka..... 