

Uchwała Nr 4835 / 2014
Zarządu Województwa Opolskiego
z dnia 15 kwietnia 2014r.

w sprawie zgłoszenia wniosków do sporządzenia zmiany Studium uwarunkowań i kierunków zagospodarowania przestrzennego gminy Kietrz.

Na podstawie art. 23 ustawy z dnia 27 marca 2003 roku o planowaniu i zagospodarowaniu przestrzennym (Dz. U. z 2012 r. poz. 647 z późn. zm.) uchwała się, co następuje:

§ 1

W projekcie zmiany *Studium uwarunkowań i kierunków zagospodarowania przestrzennego gminy Kietrz*, w zakresie określonym w uchwale Nr XLII/330/2014 Rady Miejskiej w Kietrz z dnia 25 marca 2014 r. należy uwzględnić uwarunkowania przestrzenne i kierunki zagospodarowania w wymiarze ponadlokalnym, ujęte w *Planie zagospodarowania przestrzennego województwa opolskiego*, w tym:

1/ w zakresie komunikacji:

- przebieg drogi wojewódzkiej nr 416 relacji Krapkowice – Racibórz, planowanej do modernizacji do parametrów klasy G wraz z budową obwodnic miejscowości: Nowa Cerekwia, Kietrz;
- przebieg drogi wojewódzkiej nr 419 relacji Nowa Cerekwia – granica państwa, planowanej do modernizacji do parametrów klasy Z wraz z budową obwodnic miejscowości: Nasiedle, Nowa Cerekwia;
- przebieg drogi wojewódzkiej nr 420 relacji Kietrz – granica państwa, planowanej do modernizacji do parametrów klasy Z wraz z budową obwodnic miejscowości: Dzierżysław, Pilszcz;
- przebieg linii kolejowej znaczenia miejscowego nr 194 relacji Kietrz - linia kolejowa nr 177 oraz linii kolejowej nr 325 relacji Baborów – Pilszcz (wyłączona z eksploatacji);

2/ w zakresie infrastruktury technicznej:

- przebieg jednotorowej linii energetycznej wysokiego napięcia 110 kV relacji Prudnik – Głubczyce – Kietrz – Studzienna, planowanej do modernizacji;
- lokalizację stacji GPZ Kietrz, planowanej do przebudowy i dobudowy pól 110 kV;
- przebieg gazociągu wysokiego ciśnienia relacji Obrowiec – Racibórz wraz ze stacją redukcyjno-pomiarową I^o Kietrz;

3/ w zakresie ochrony i wykorzystania zasobów środowiska przyrodniczego:

- projektowany Obszar Chronionego Krajobrazu „Dolina Troi” (w północnej części gminy);
- projektowany obszar Natura 2000 „SOO Rozumicki Las” (w południowo-wschodniej części gminy);
- rezerwaty przyrody „Góra Gipsowa” i „Rozumice”;
- projektowany rezerwat przyrody „Nowy Dwór”;
- występowanie złóż surowców ilastych ceramiki budowlanej „Kietrz 2”;
- występowanie złóż piasków „Lubotyń I” i „Lubotyń II”;

4/ w zakresie ochrony przeciwpowodziowej:

- obszar zagrożenia powodzią rzeki Troja o $p=1\%$ i $p=10\%$;
- obszary zalewu podczas powodzi w 1997 r. rzeki Morawa i potoku Ostra;
- projektowane zbiorniki małej retencji: „Dzierżysław” na rzece Morawa i „Nowa Cerekiew” na rzece Troja;

5/ w zakresie ochrony i wykorzystania dziedzictwa kulturowego:

- historyczny staromiejski układ urbanistyczny miasta Kietrz;
- historyczny układ ruralistyczny miejscowości Pilszcz;

6/ w zakresie energetyki wiatrowej:

- występowanie obszarów predysponowanych dla lokalizacji elektrowni wiatrowych głównie w części północno-zachodniej i południowo-zachodniej gminy oraz na północno-wschodnim krańcu gminy, tj. na obszarach poza projektowanym Obszarem Chronionego Krajobrazu „Dolina Troi”, Obszarem Natura 2000, rezerwatami, lasami, terenami zabudowanymi oraz ciągami elementów liniowych infrastruktury komunikacyjnej i infrastruktury technicznej.

§ 2





Rozmieszczenie obiektów i obszarów, o których mowa w § 1, przedstawiono na załączniku graficznym do *Wniosków z Planu zagospodarowania przestrzennego województwa opolskiego do opracowań planistycznych na poziomie lokalnym*, przekazanych Gminie Kietrz wraz z pełną wersją planu zagospodarowania przestrzennego województwa w zapisie elektronicznym na płycie CD pismem nr DRP-IV.7630.4.2011 z dnia 28.03.2011 r.

§ 3

Wykonanie uchwały powierza się Dyrektorowi Departamentu Polityki Regionalnej i Przestrzennej.

§ 4

Uchwała wchodzi w życie z dniem podjęcia.

A. Buła.....
R. Kolek.....
T. Kostuś.....
B. Kamińska.....
A. Konopka.....