

Uchwała Nr 4506 /2013
Zarządu Województwa Opolskiego
z dnia 23 kwietnia 2013 r.

**w sprawie wyrażenia zgody na obciążenie nieruchomości stanowiącej własność
Województwa Opolskiego położonej w Brzegu służebnością przesyłu**

Na podstawie art. 41 ust. 2 pkt 2 ustawy z dnia 5 czerwca 1998r. o samorządzie województwa (Dz. U. z 2013 r. poz. 596 ze zm.), art. 13 ust. 1 ustawy z dnia 21 sierpnia 1997 r. o gospodarce nieruchomościami (Dz. U. z 2010 r. nr 102, poz. 651 ze zm.) i art. 305¹ ustawy z dnia 23 kwietnia 1964 r. kodeks cywilny (Dz. U. nr 16, poz. 93 ze zm.), Zarząd Województwa Opolskiego uchwała, co następuje :

§ 1

1. Wyraża się zgodę na odpłatne obciążenie służebnością przesyłu nieruchomości stanowiącej własność Województwa Opolskiego, położonej przy ul. Ofiar Katynia 25 w Brzegu, oznaczonej w operacie ewidencji gruntów i budynków jako działka nr 374/1 o powierzchni 0,4362 ha z karty mapy 6 obrębu Centrum, posiadającej urządzoną księgą wieczystą nr OP1B/00029853/3 - na rzecz Brzeskiego Przedsiębiorstwa Energetyki Ciepłej Sp. z o.o. z siedzibą w Brzegu 49-305, ul. Ciepłownicza 11.
2. Służebność polegać będzie na :
 - a) prawie budowy, przeprowadzenia i korzystania z pasa gruntu o łącznej długości 86,30 m (słownie : osiemdziesiąt sześć metrów 30/100) i szerokości 1,25 m (słownie : jeden metr 25/100) od osi ciepłociągu tj. o łącznej powierzchni 215,75 m² (słownie : dwieście piętnaście metrów kwadratowych 75/100) zgodnie z załącznikiem graficznym, a także prawie dostępu służb eksploatacyjnych Brzeskiego Przedsiębiorstwa Energetyki Ciepłej Sp. z o.o. w celu wykonywania czynności związanych z eksploatacją, naprawą, konserwacją, modernizacją, remontami i rozbudową urządzeń sieci ciepłowniczej znajdującym się w tym pasie gruntu,
 - b) zaniechaniu zabudowy i dokonywania nasadzeń na tym pasie gruntu, przy czym uprawniony zobowiązany jest każdorazowo po dokonaniu wyżej wymienionych czynności i prac do przywrócenia stanu poprzedniego.
3. Wynagrodzenie za ustanowienie służebności przesyłu określa się na kwotę 7 800,00 zł (słownie : siedem tysięcy osiemset złotych), zgodnie z operatem szacunkowym z dnia 26 lipca 2013 r.

§ 2

Przebieg ciepłociągu na działce nr 374/1 o powierzchni 0,4362 ha z karty mapy 6 obrębu Centrum położonej w Brzegu przy ul. Ofiar Katynia 25, określa załącznik do uchwały.

§ 3

Wykonanie uchwały powierza się Dyrektorowi Departamentu Geodezji, Kartografii i Gospodarki Nieruchomościami.

§ 4

Traci moc uchwała nr 4262/2013 Zarządu Województwa Opolskiego z dnia 30 października 2013 r. w sprawie wyrażenia zgody na obciążenie służebnością przesyłu nieruchomości stanowiącej własność Województwa Opolskiego położonej w Brzegu.

§ 5

Uchwała wchodzi w życie z dniem podjęcia.






A. Buła

R. Kolek

T. Kostuś

B. Kamińska

A. Konopka


.....

.....

.....

.....

.....