

Uchwała Nr .....4458/2013.....

Zarządu Województwa Opolskiego

z dnia .....18. grudnia.....2013 r.

**w sprawie zgłoszenia wniosków do sporządzenia miejscowego planu zagospodarowania przestrzennego części terenów wsi: Gotartów, Kujakowice Dolne, Krzywizna, Łowkowice, Smardy Dolne, Smardy Górne i Unieszów, gm. Kluczbork.**

Na podstawie art. 23 w związku z art. 17 pkt. 6 lit. b ustawy z dnia 27 marca 2003 roku o planowaniu i zagospodarowaniu przestrzennym (Dz. U. z 2012 r. poz. 647 z późn. zm.), uchwała się, co następuje:

### § 1

W projekcie miejscowego planu zagospodarowania przestrzennego części terenów wsi: Gotartów, Kujakowice Dolne, Krzywizna, Łowkowice, Smardy Dolne, Smardy Górne i Unieszów, obejmującego teren w granicach określonych na załączniku graficznym do uchwały Nr XLI/440/13 Rady Miejskiej w Kluczborku z dnia 27 listopada 2013 r. w sprawie zmiany uchwały o przystąpieniu do sporządzania miejscowego planu zagospodarowania przestrzennego części terenów wsi: Gotartów, Kujakowice Dolne, Krzywizna, Łowkowice, Smardy Dolne, Smardy Górne i Unieszów, należy uwzględnić uwarunkowania przestrzenne i kierunki zagospodarowania przestrzennego w wymiarze ponadlokalnym, wynikające z *Planu zagospodarowania przestrzennego województwa opolskiego*, w tym:

1/ w zakresie komunikacji:

- przebieg drogi krajowej nr 11 relacji Kołobrzeg – Bytom, przeznaczonej do modernizacji do pełnych parametrów klasy S wraz z budową obwodnicy miejscowości Krzywizna;
- przebieg pierwszorzędnej linii kolejowej nr 143 relacji Kalety – Wrocław, planowanej do modernizacji;
- przebieg pierwszorzędnej linii kolejowej nr 272 relacji Kluczbork – Kostów, planowanej do modernizacji;

2/ w zakresie infrastruktury technicznej:

- przebieg linii napowietrznej jednotorowej wysokiego napięcia 400 kV relacji Dobrzeń – Trębaczew, planowanej do przebudowy na dwutorową;
- przebieg gazociągu wysokiego ciśnienia relacji Odolanów – Tworóg DN 500 (dwie nitki), planowanego do rozbudowy o trzecią nitkę o parametrach DN 700;

3/ w zakresie gospodarki wodnej:

- położenie w obszarze głównego zbiornika wód podziemnych GZWP 324 „Dolina Kopalna Kluczborka” wymagającego najwyższej ochrony zasobów wodnych;

4/ w zakresie energetyki wiatrowej:

- występowanie obszarów predysponowanych dla lokalizacji elektrowni wiatrowych głównie we wschodniej, północnej, środkowej i południowo-zachodniej części terenu objętego granicami planu, tj. na obszarach poza lasami, terenami zabudowanymi oraz ciągami elementów liniowych infrastruktury komunikacyjnej i infrastruktury technicznej.

## § 2


Rozmieszczenie obiektów oraz obszarów, o których mowa w § 1, przedstawiono na załączniku graficznym do *Wniosków z Planu zagospodarowania przestrzennego województwa opolskiego* do opracowań planistycznych na poziomie lokalnym, przekazanych Gminie Kluczbork wraz z pełną wersją planu zagospodarowania przestrzennego województwa w zapisie elektronicznym na płycie CD pismem nr DRP-IV.7630.4.2011 z dnia 28.03.2011r.


## § 3


Wykonanie uchwały powierza się Dyrektorowi Departamentu Polityki Regionalnej i Przestrzennej.


## § 4

Uchwała wchodzi w życie z dniem podjęcia.

A. Buła ..... 

R. Kolek..... 

T. Kostuś..... 

B. Kamińska..... 

A. Konopka..... 