

Uchwała Nr 3/41/2012

Zarządu Województwa Opolskiego

z dnia 27 grudnia 2012

w sprawie zgłoszenia wniosków do sporządzenia zmiany Studium uwarunkowań i kierunków zagospodarowania przestrzennego gminy Bierawa.

Na podstawie art. 23 ustawy z dnia 27 marca 2003 roku o planowaniu i zagospodarowaniu przestrzennym (t.j. Dz. U. z 2012 r. poz. 647 z późn. zm.), uchwała się, co następuje:

§ 1

W projekcie zmiany *Studium uwarunkowań i kierunków zagospodarowania przestrzennego gminy Bierawa*, w granicach określonych w uchwale Nr XXI/141/2012 Rady Gminy Bierawa z dnia 18 kwietnia 2012 r., należy uwzględnić uwarunkowania przestrzenne i kierunki zagospodarowania w wymiarze ponadlokalnym, ujęte w *Planie zagospodarowania przestrzennego województwa opolskiego*, w tym:

- przebieg w bezpośrednim sąsiedztwie terenu dwutorowej linii energetycznej wysokiego napięcia 110 kV relacji Kędzierzyn – Sośnica;
- położenie terenu w projektowanym Obszarze Chronionego Krajobrazu „Bory Kędzierzyńsko-Kozielskie”
- położenie w obszarze zagrożenia powodzią rzeki Bierawka o p=1%;
- położenie w obszarze głównego zbiornika wód podziemnych GZWP 332 „Subniecka Kędzierzyńsko-Głubczycka” wymagającego najwyższej ochrony zasobów wodnych.

§ 2





Rozmieszczenie obiektu oraz zasięgi obszarów, o których mowa w § 1, przedstawiono na załączniku graficznym do *Wniosków z Planu zagospodarowania przestrzennego województwa opolskiego do opracowań planistycznych na poziomie lokalnym*, przekazanych gminie Bierawa wraz z pełną wersją planu zagospodarowania przestrzennego województwa w zapisie elektronicznym na płycie CD pismem nr DRP-IV.7630.4.2011 z dnia 29.03.2011 r.

§ 3

Wykonanie uchwały powierza się p.o. Dyrektorowi Departamentu Polityki Regionalnej i Przestrzennej.

§ 4

Uchwała wchodzi w życie z dniem podjęcia.

J. Sebesta.....
T. Kostuś.....
R. Kolek.....
B. Kamińska.....
A. Konopka.....