

Uchwała Nr 3006/2012

Zarządu Województwa Opolskiego

z dnia 24 listopada 2012 r.

**w sprawie zgłoszenia wniosków do sporządzenia zmiany Studium uwarunkowań i kierunków zagospodarowania przestrzennego Miasta i Gminy Zawadzkie.**

Na podstawie art. 23 ustawy z dnia 27 marca 2003 roku o planowaniu i zagospodarowaniu przestrzennym (t.j. Dz. U. z 2012 r. poz. 647 z późn. zm.), uchwała się, co następuje:

### § 1

W projekcie zmiany *Studium uwarunkowań i kierunków zagospodarowania przestrzennego Miasta i Gminy Zawadzkie*, w granicach określonych w uchwale Nr XIX/141/12 Rady Miejskiej w Zawadzkim z dnia 26 kwietnia 2012 r., należy uwzględnić uwarunkowania przestrzenne i kierunki zagospodarowania w wymiarze ponadlokalnym, ujęte w *Planie zagospodarowania przestrzennego województwa opolskiego*, w tym:

1/ w zakresie komunikacji:

- przebieg drogi wojewódzkiej nr 426 relacji Zawadzkie – Kędzierzyn-Koźle, planowanej do modernizacji do pełnych parametrów klasy G,
- przebieg drogi wojewódzkiej nr 463 relacji Bierdzany – Zawadzkie,
- przebieg drogi wojewódzkiej nr 901 relacji Olesno – Gliwice, planowanej do modernizacji do pełnych parametrów klasy G wraz z budową obejścia miejscowości Zawadzkie, Żędowice i Kielcza,
- przebieg pierwszorzędnej linii kolejowej nr 144 relacji Tarnowskie Góry – Opole;

2/ w zakresie infrastruktury technicznej:

- przebieg linii energetycznych wysokiego napięcia 110 kV relacji Zawadzkie – Lubliniec, Zawadzkie – Krupski Młyn, Zawadzkie – Rokitnica oraz Zawadzkie – Dobrodzień,
- przebudowę stacji GPZ Zawadzkie,
- przebieg gazociągu wysokiego ciśnienia relacji Zawadzkie – Wielowieś o nominalnym ciśnieniu 6,3 MPa i przekroju DN 200 wraz ze stacją redukcyjno-pomiarową I<sup>0</sup>;

3/ w zakresie ochrony i wykorzystania zasobów środowiska przyrodniczego

- projektowany Park Krajobrazowy „Dolina Małej Panwi”,
- Obszar Chronionego Krajobrazu „Lasy Stobrawsko-Turawskie”,
- proponowaną ostoję SOO Natura 2000 „Dolina Małej Panwi”,
- projektowany rezerwat przyrody „Mała Panew”;

4/ w zakresie ochrony przeciwpowodziowej:

- obszar zalewu podczas powodzi w 1997 r. dla rzeki Mała Panew;

5/ w zakresie gospodarki wodnej

- położenie w obszarze głównych zbiorników wód podziemnych ONO (wymagających najwyższej ochrony zasobów wodnych): GZWP 333 (Zbiornik Opole – Zawadzkie) oraz GZPW 327 (Zbiornik Lubliniec – Myszków),
- położenie w obszarze głównych zbiorników wód podziemnych OWO (wymagających wysokiej ochrony zasobów wodnych): GZWP 335 (Zbiornik Krapkowice – Strzelce Opolskie) oraz GZWP 328 (Dolina Kopalna Małej Panwi).

## § 2


Rozmieszczenie obszarów i obiektów, o którym mowa w § 1, przedstawiono na załączniku graficznym do *Wniosków z Planu zagospodarowania przestrzennego województwa opolskiego do opracowań planistycznych na poziomie lokalnym*, przekazanych gminie Zawadzkie wraz z pełną wersją planu zagospodarowania przestrzennego województwa w zapisie elektronicznym na płycie CD pismem nr DRP-IV.7630.4.2011 z dnia 29.03.2011 r.


## § 3

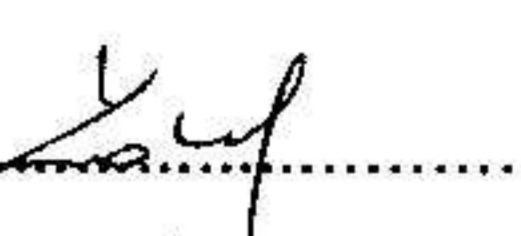
Wykonanie uchwały powierza się p.o. Dyrektorowi Departamentu Polityki Regionalnej i Przestrzennej.


## § 4

Uchwała wchodzi w życie z dniem podjęcia.

J. Sebesta.....

T. Kostuś.....

R. Kolek.....

B. Kamińska.....

A. Konopka.....