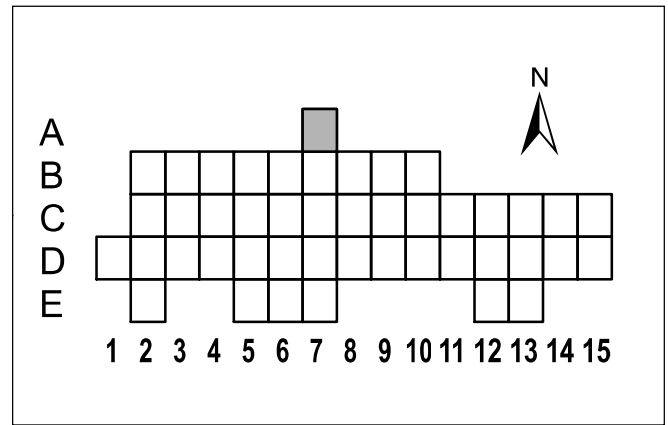


Załącznik nr 2 do uchwały nr...
Sejmiku Województwa Opolskiego
z dnia 20.... r. w sprawie ustanowienia
planu ochrony
Parku Krajobrazowego "Góry Opawskie"

PLAN OCHRONY PARKU KRAJOBRAZOWEGO "GÓRY OPAWSKIE"



Przykład: Sekcja A07

Mapa działań ochronnych

Skala 1 : 10 000

Sekcji : 45

LEGENDA

- granica Parku Krajobrazowego "Góry Opawskie"
- granica otuliny Parku Krajobrazowego "Góry Opawskie"
- granica specjalnego obszaru ochrony siedlisk Natura 2000 „Góry Opawskie” PLH 160007

obszary realizacji działań ochronnych

A – strefa istniejących obszarów objętych ochroną prawną oraz innych obszarów lub obiektów o najwyższych wartościach przyrodniczo-krajobrazowych i kulturowych:

- AR – istniejące rezerваты przyrody
- AP - istniejące pomniki przyrody
- APP – inne obszary o najwyższych wartościach przyrodniczo-krajobrazowych, zasługujące na objęcie dodatkową formą ochrony przyrody

AK – istniejące strefy ochrony kulturowej:

- AKZ – obiekty wpisane do rejestru lub ewidencji zabytków
- AKB – planistyczna strefa „B” ochrony konserwatorskiej
- AKE – planistyczna strefa „E” ochrony ekspozycji
- AKK – planistyczna strefa „K” ochrony krajobrazu kulturowego
- AKOW – planistyczna strefa „OW” obserwacji archeologicznej
- AKW – planistyczna strefa „W” ochrony archeologicznej

APK – inne obiekty lub obszary o najwyższych wartościach kulturowych, zasługujące na objęcie dodatkową formą ochrony:

- APKZ – obiekty proponowane do wpisu do rejestru zabytków
- APKB – proponowana planistyczna strefa „B” ochrony konserwatorskiej
- APKE – proponowana planistyczna strefa „E” ochrony ekspozycji
- APKOW – proponowana planistyczna strefa „OW” obserwacji archeologicznej

BS – strefa utrzymania istniejącego sposobu użytkowania terenu:

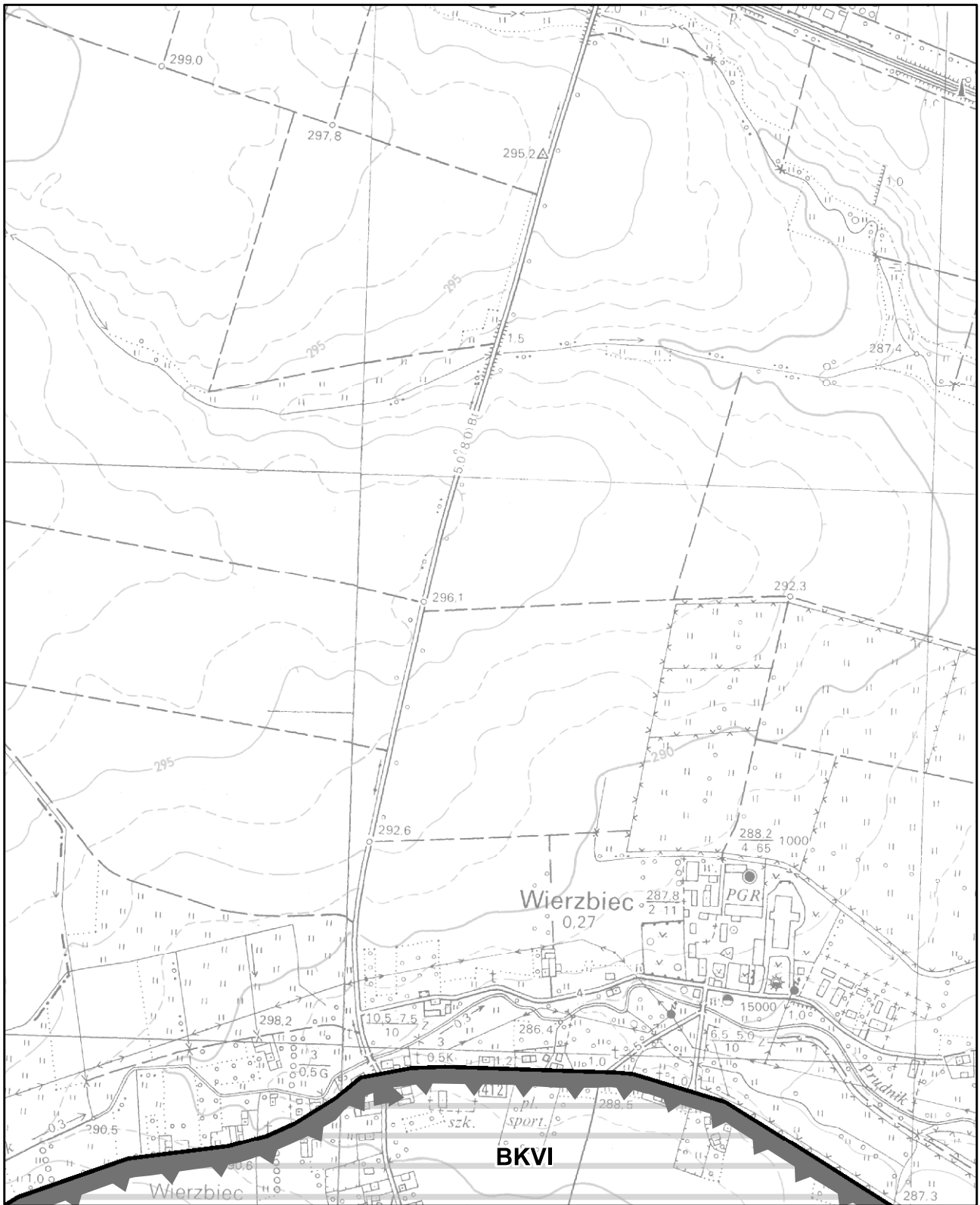
- BS I – zachowania tradycyjnego krajobrazu rolniczego i innych terenów otwartych
- BS II – zachowania krajobrazu leśnego
- BS III – zachowania wód powierzchniowych, źródeł i obszarów podmokłych

BK – strefa zmiany istniejącego stanu środowiska przyrodniczego lub kulturowego poprzez wywołanie ukierunkowanych procesów:

- BK I – strefa przeciwdziałania zmniejszaniu i fragmentacji terenów otwartych, w tym łąkowych, torfowiskowych i murawowych, w wyniku samoistnej sukcesji lasu lub celowego zalesiania
- BK II – strefa modyfikacji gospodarki leśnej
- BK III – strefa dopuszczalnego zainwestowania - obszary zainwestowane oraz wskazane do zainwestowania
- BK IIIA - obszary wskazane do zainwestowania w mpzp, zalecane do zmiany ustaleń
- BK IIIB - obszary dopuszczalnego zainwestowania w przypadku utraty wartości przyrodniczych
- BK IV – obszary lub obiekty zdegradowane, wymagające przekształceń funkcjonalno-przestrzennych istniejącego użytkowania
- BK V - strefa utrzymania lokalnych szlaków migracji zwierząt
- BK VI - strefa ochrony ekspozycji na obszar Parku

- kolej
- droga krajowa
- droga wojewódzka
- droga lokalna





Załącznik nr 2 do uchwały nr... Sejmiku Województwa Opolskiego z dnia 20.... r. w sprawie ustanowienia planu ochrony Parku Krajobrazowego "Góry Opawskie"

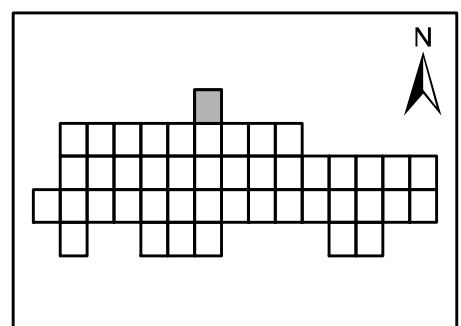
Sekcja: A07

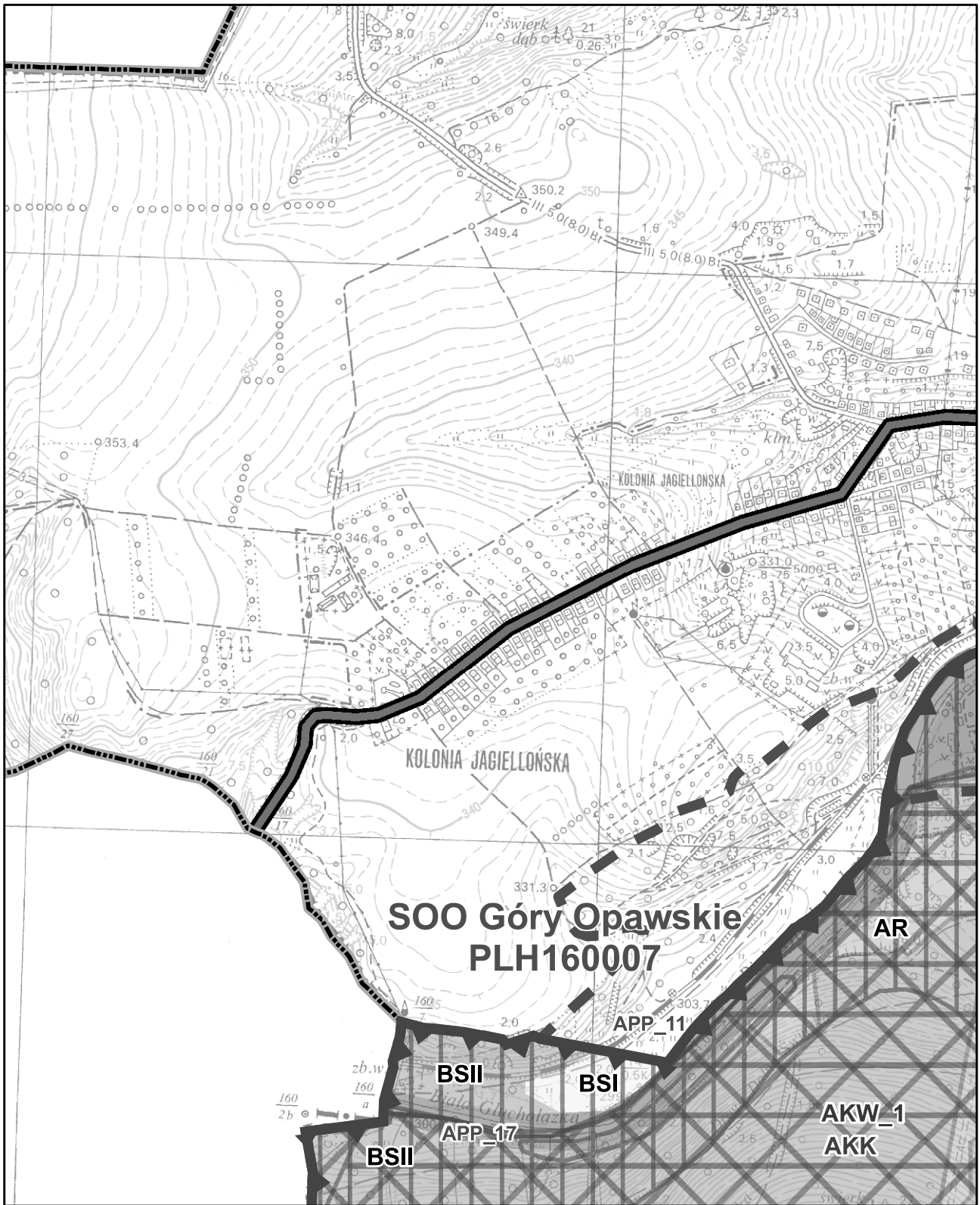
PLAN OCHRONY PARKU KRAJOBRAZOWEGO "GÓRY OPAWSKIE"

Mapa działań ochronnych

Skala 1 : 10 000

Sekcja 1 z 45





Załącznik nr 2 do uchwały nr.... Sejmiku Województwa Opolskiego z dnia 20.... r. w sprawie ustanowienia planu ochrony Parku Krajobrazowego "Góry Opawskie"

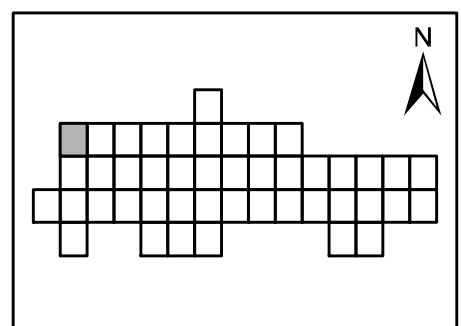
Sekcja: B02

PLAN OCHRONY PARKU KRAJOBRAZOWEGO "GÓRY OPAWSKIE"

Mapa działań ochronnych

Skala 1 : 10 000

Sekcja 2 z 45





Załącznik nr 2 do uchwały nr.... Sejmiku Województwa Opolskiego z dnia 20.... r. w sprawie ustanowienia planu ochrony Parku Krajobrazowego "Góry Opawskie"

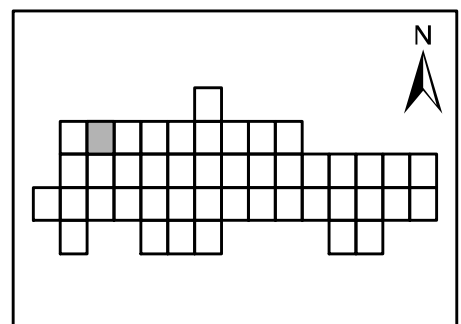
Sekcja: B03

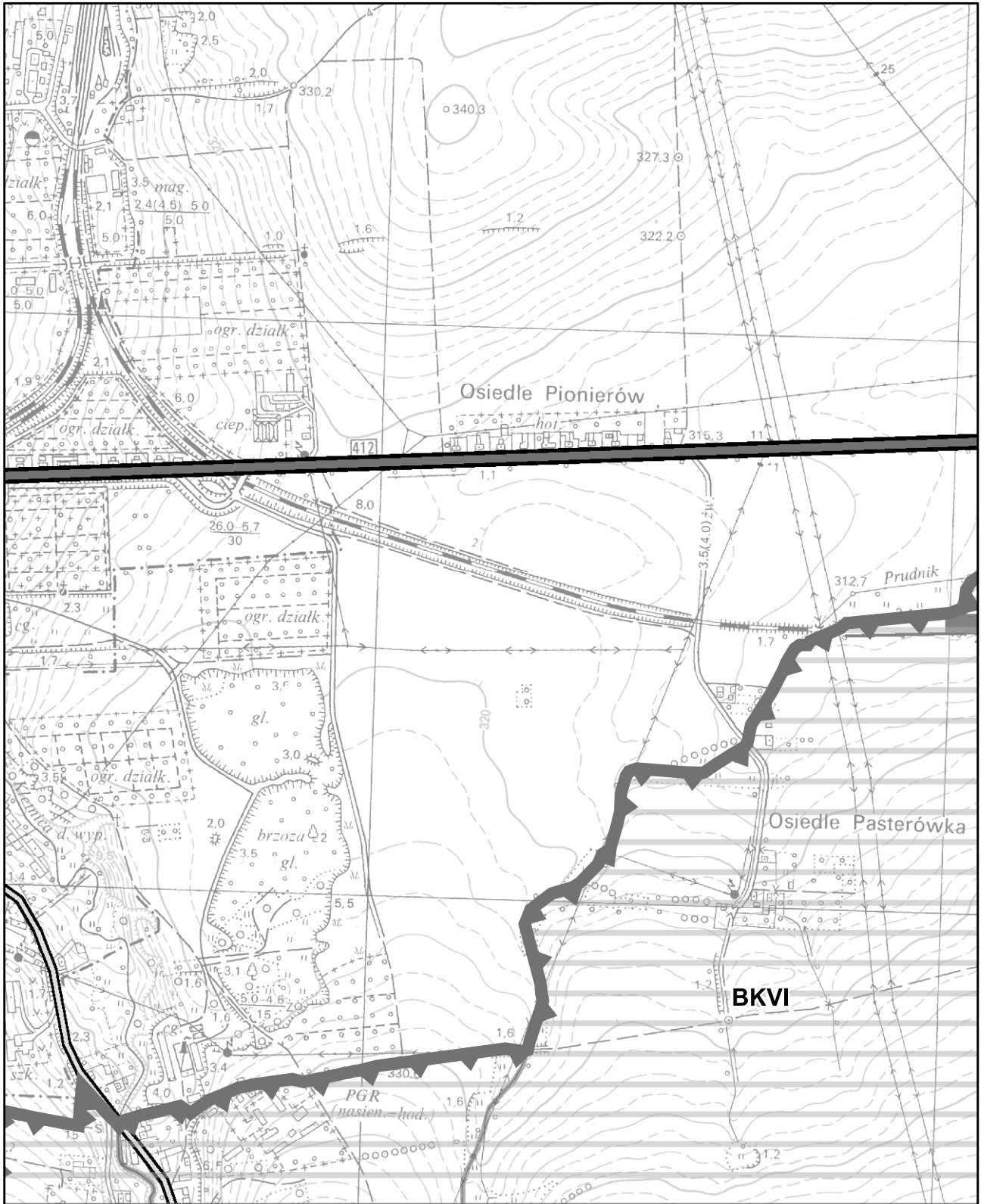
PLAN OCHRONY PARKU KRAJOBRAZOWEGO "GÓRY OPAWSKIE"

Mapa działań ochronnych

Skala 1 : 10 000

Sekcja 3 z 45





Załącznik nr 2 do uchwały nr.... Sejmiku Województwa Opolskiego z dnia 20.... r. w sprawie ustanowienia planu ochrony Parku Krajobrazowego "Góry Opawskie"

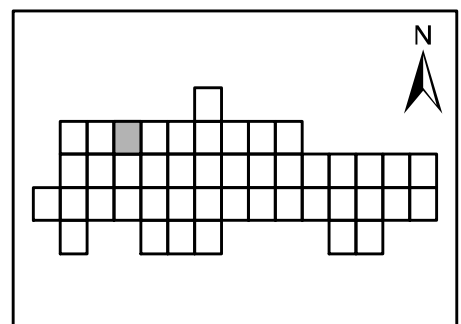
Sekcja: B04

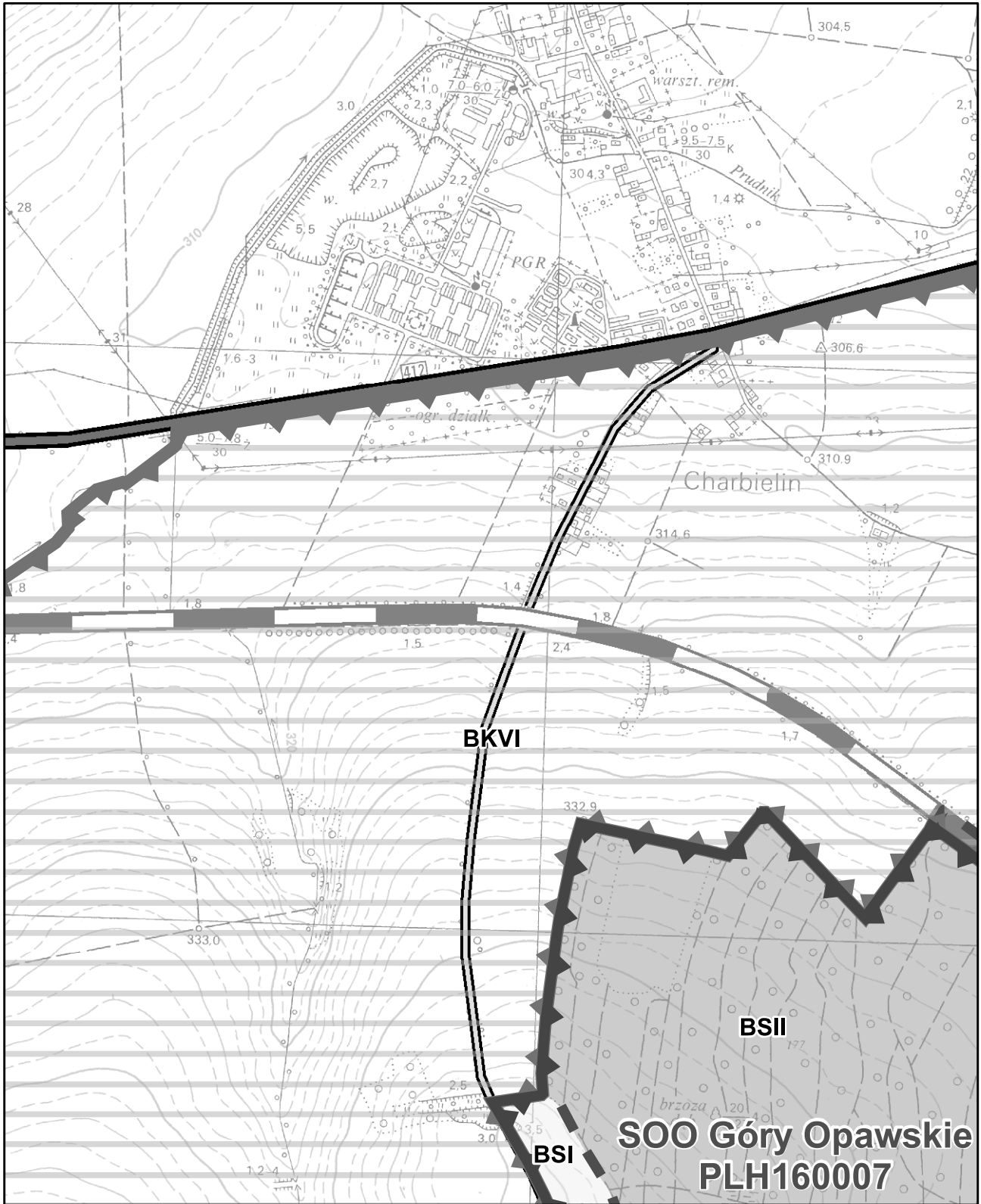
PLAN OCHRONY PARKU KRAJOBRAZOWEGO "GÓRY OPAWSKIE"

Mapa działań ochronnych

Skala 1 : 10 000

Sekcja 4 z 45





Załącznik nr 2 do uchwały nr... Sejmiku Województwa Opolskiego z dnia 20.... r. w sprawie ustanowienia planu ochrony Parku Krajobrazowego "Góry Opawskie"

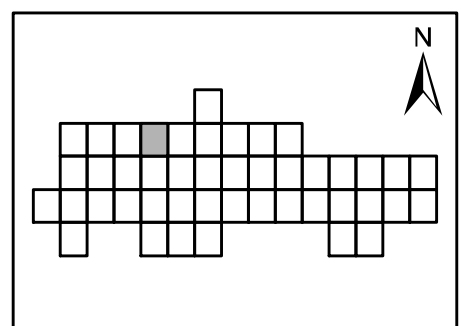
Sekcja: B05

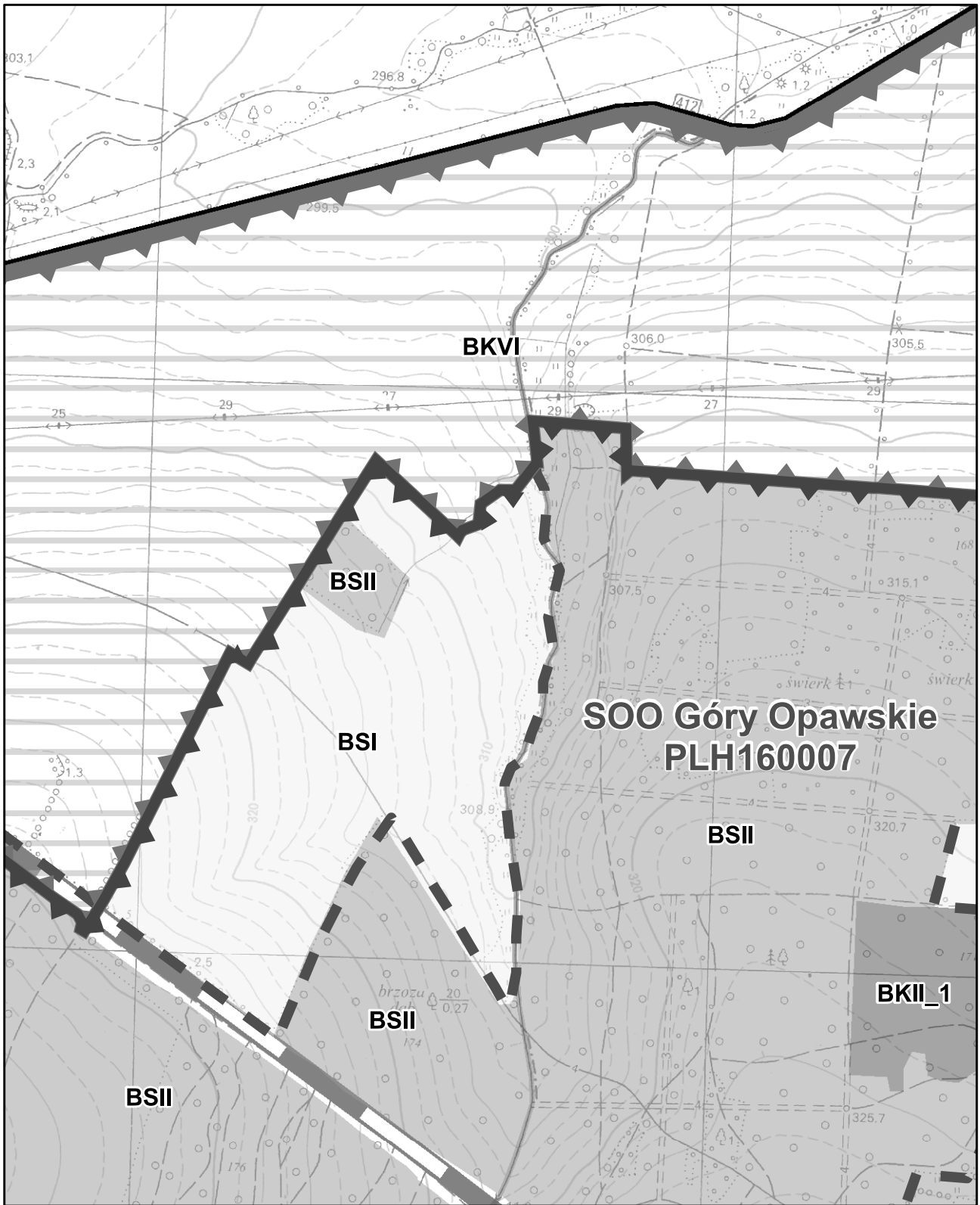
PLAN OCHRONY PARKU KRAJOBRAZOWEGO "GÓRY OPAWSKIE"

Mapa działań ochronnych

Skala 1 : 10 000

Sekcja 5 z 45





Załącznik nr 2 do uchwały nr... Sejmiku Województwa Opolskiego z dnia 20.... r. w sprawie ustanowienia planu ochrony Parku Krajobrazowego "Góry Opawskie"

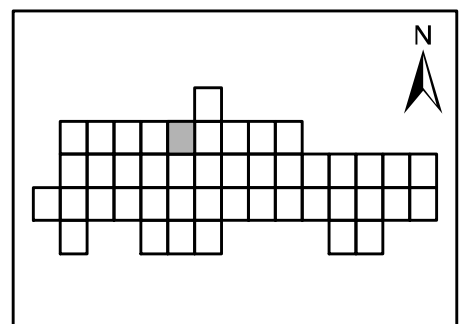
Sekcja: B06

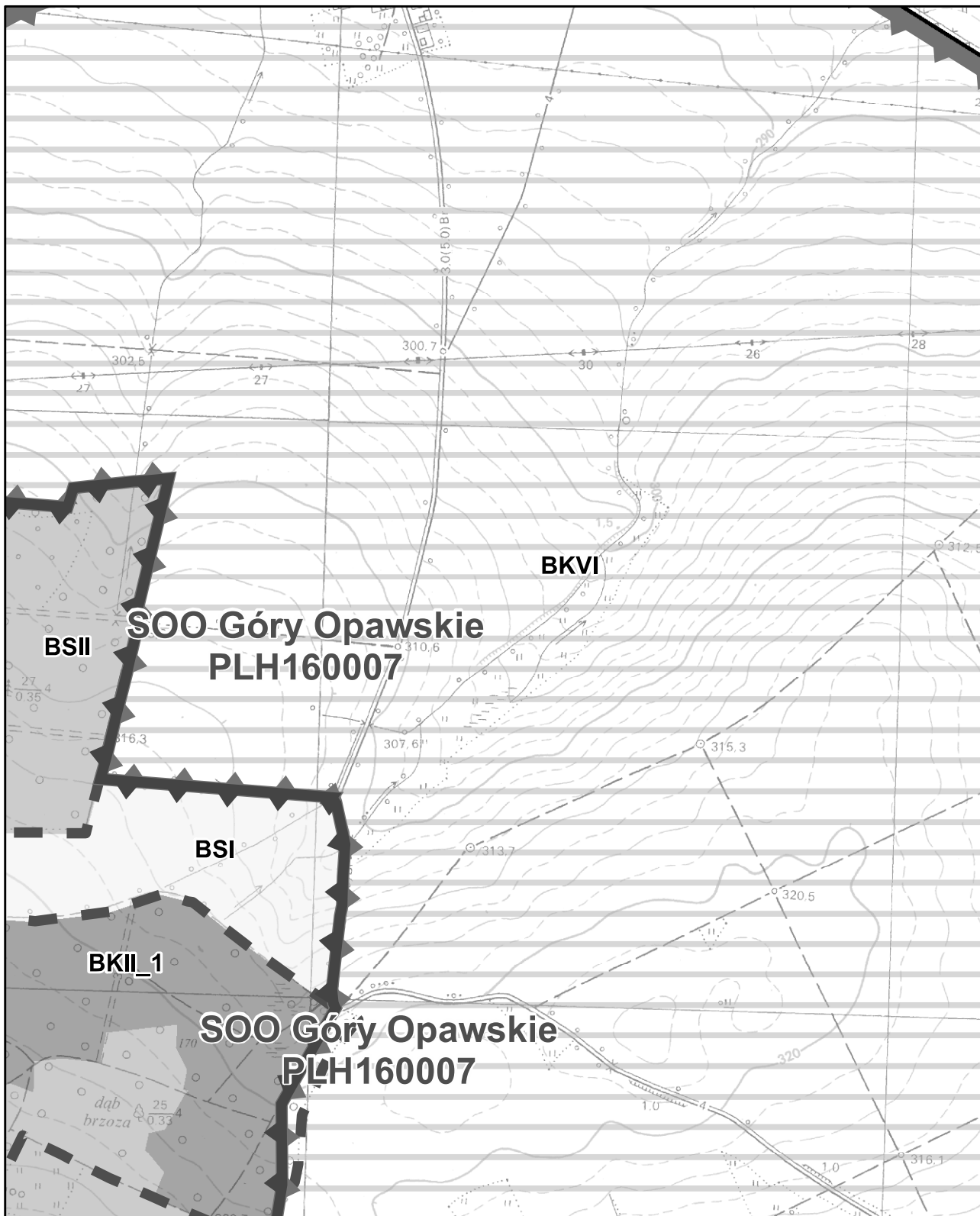
PLAN OCHRONY PARKU KRAJOBRAZOWEGO "GÓRY OPAWSKIE"

Mapa działań ochronnych

Skala 1 : 10 000

Sekcja 6 z 45





Załącznik nr 2 do uchwały nr.... Sejmiku Województwa Opolskiego z dnia 20.... r. w sprawie ustanowienia planu ochrony Parku Krajobrazowego "Góry Opawskie"

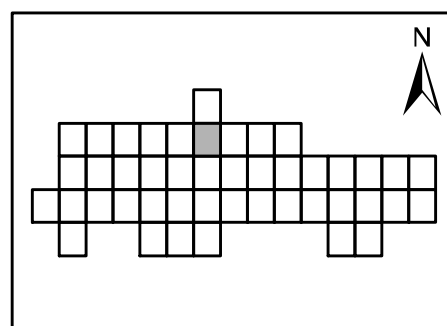
Sekcja: B07

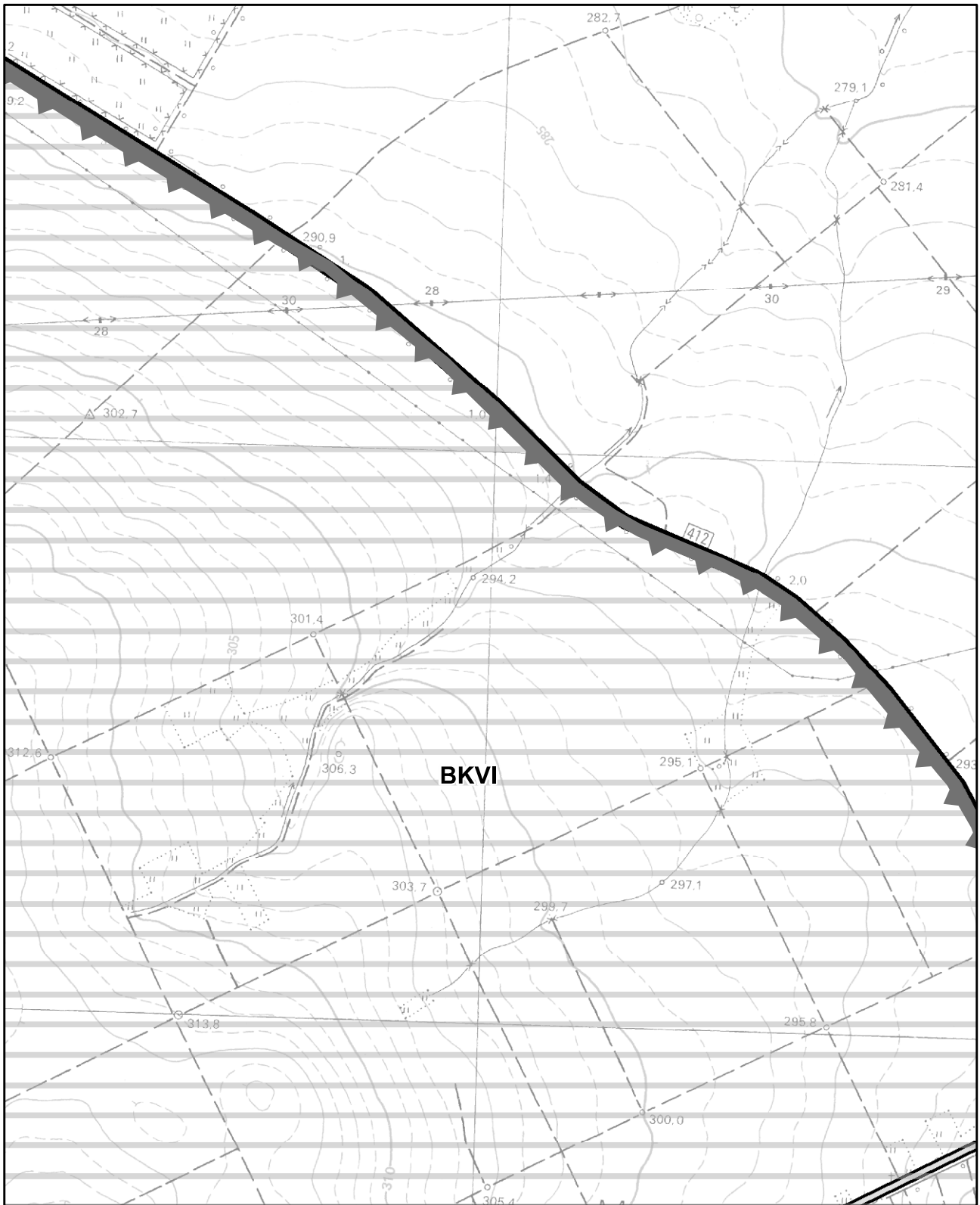
PLAN OCHRONY PARKU KRAJOBRAZOWEGO "GÓRY OPAWSKIE"

Mapa działań ochronnych

Skala 1 : 10 000

Sekcja 7 z 45





Załącznik nr 2 do uchwały nr.... Sejmiku Województwa Opolskiego z dnia 20.... r. w sprawie ustanowienia planu ochrony Parku Krajobrazowego "Góry Opawskie"

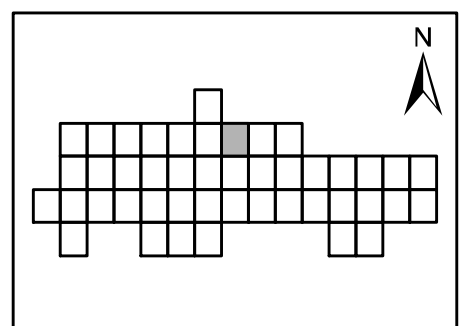
Sekcja: B08

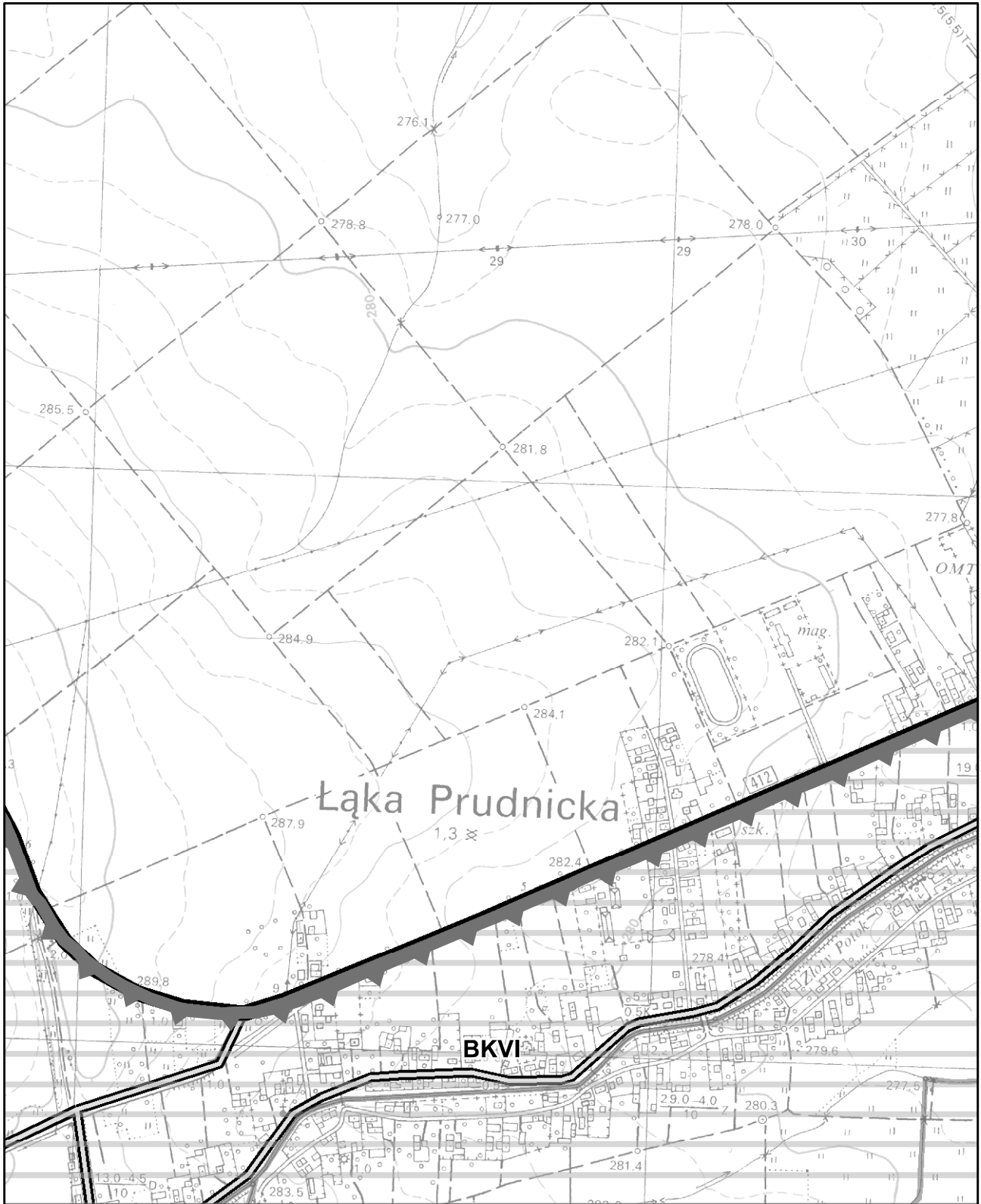
PLAN OCHRONY PARKU KRAJOBRAZOWEGO "GÓRY OPAWSKIE"

Mapa działań ochronnych

Skala 1 : 10 000

Sekcja 8 z 45





Załącznik nr 2 do uchwały nr.... Sejmiku Województwa Opolskiego
z dnia 20.... r. w sprawie ustanowienia
planu ochrony Parku Krajobrazowego "Góry Opawskie"

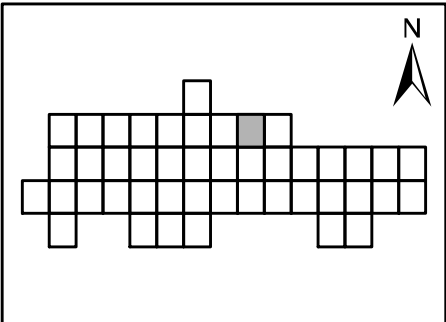
Sekcja: B09

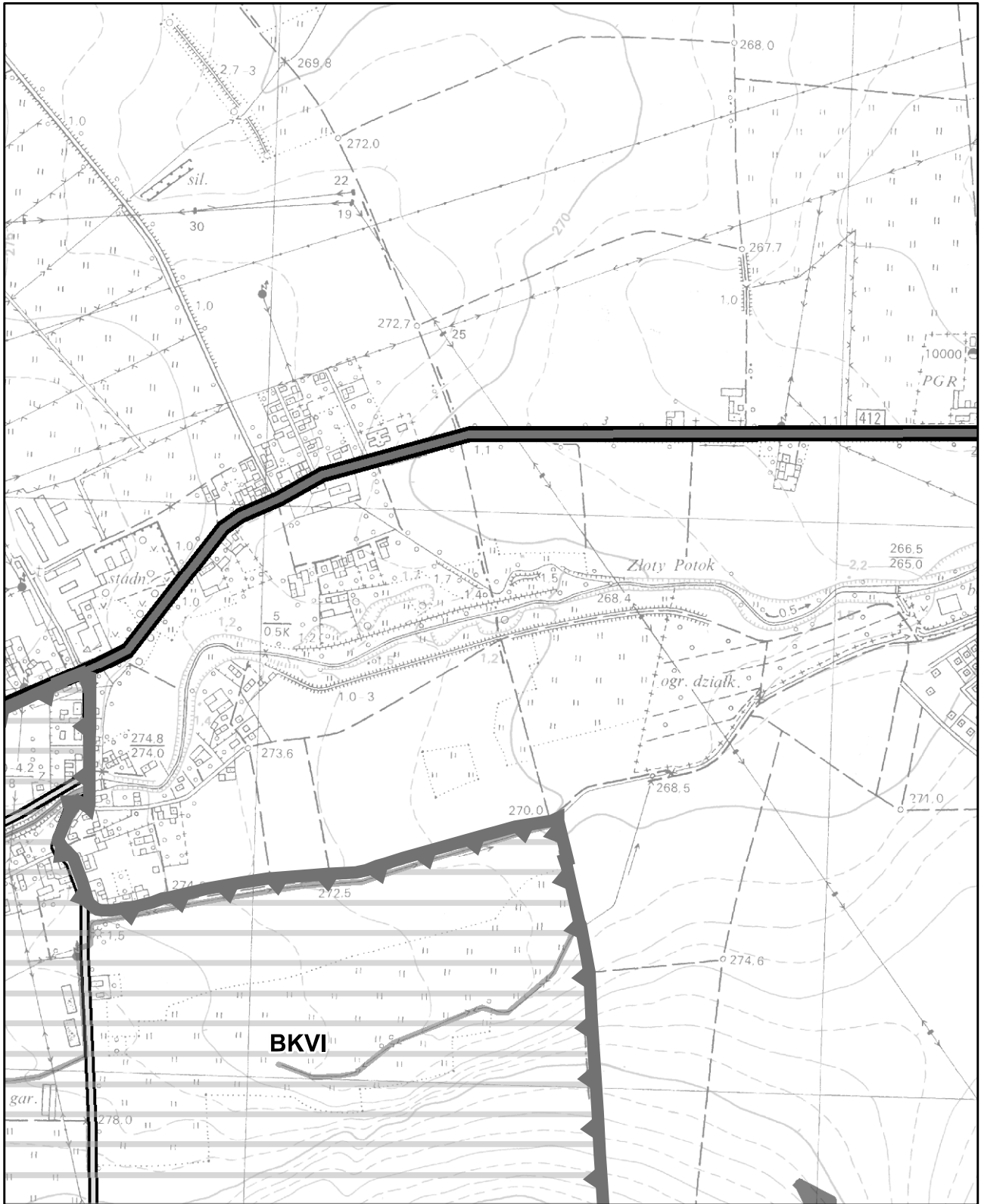
**PLAN OCHRONY PARKU KRAJOBRAZOWEGO
"GÓRY OPAWSKIE"**

Mapa działań ochronnych

Skala 1 : 10 000

Sekcja 9 z 45





Załącznik nr 2 do uchwały nr.... Sejmiku Województwa Opolskiego z dnia 20.... r. w sprawie ustanowienia planu ochrony Parku Krajobrazowego "Góry Opawskie"

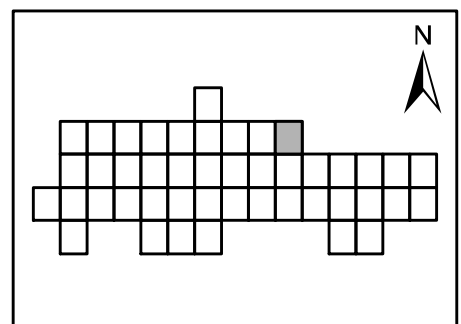
Sekcja: B10

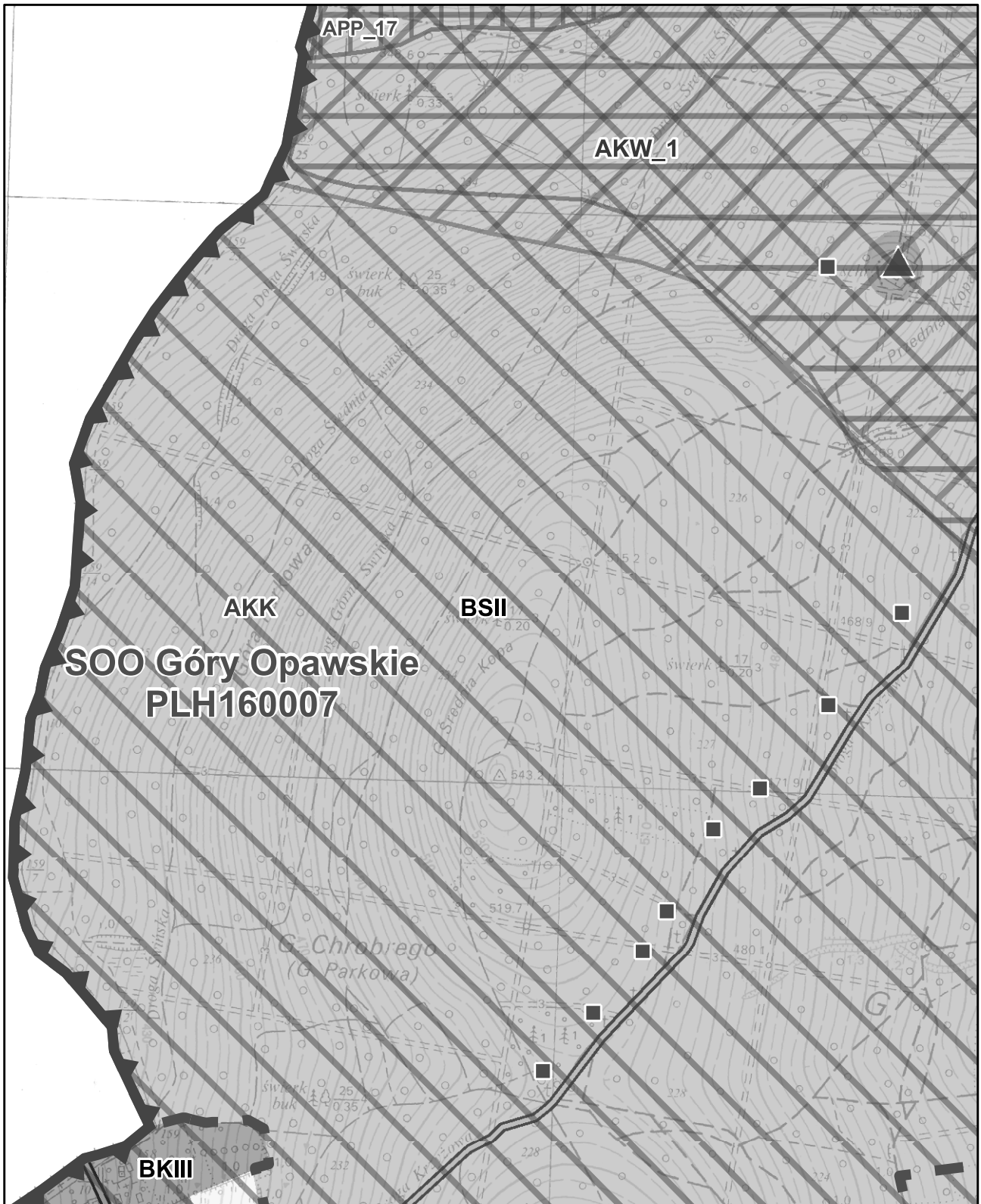
PLAN OCHRONY PARKU KRAJOBRAZOWEGO "GÓRY OPAWSKIE"

Mapa działań ochronnych

Skala 1 : 10 000

Sekcja 10 z 45





Załącznik nr 2 do uchwały nr... Sejmiku Województwa Opolskiego z dnia 20.... r. w sprawie ustanowienia planu ochrony Parku Krajobrazowego "Góry Opawskie"

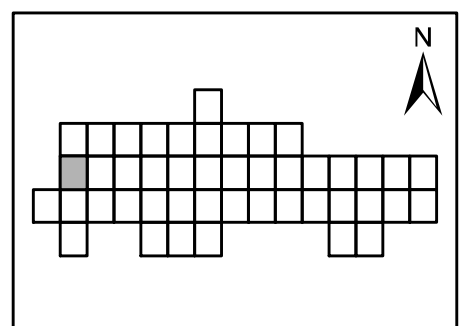
Sekcja: C02

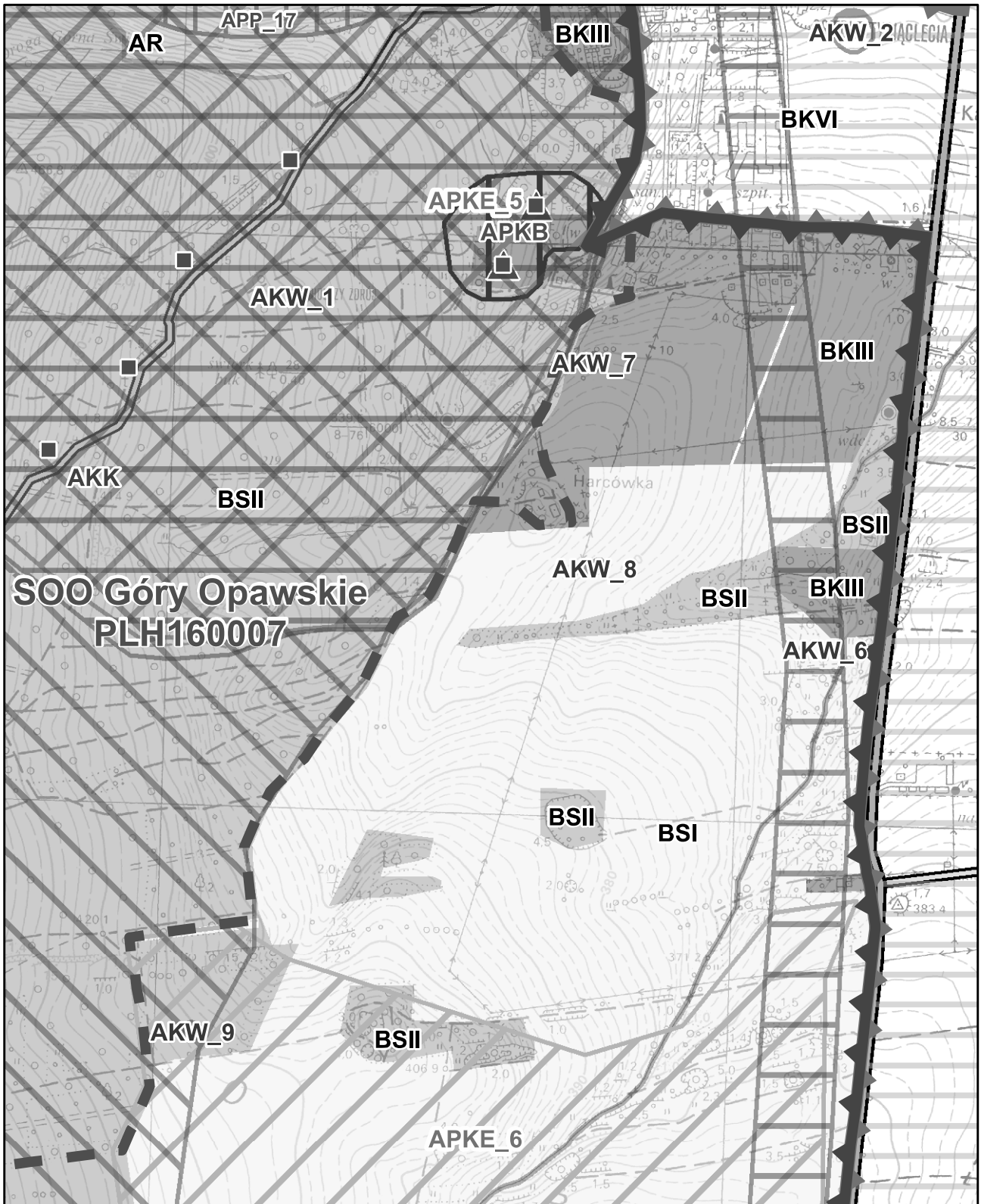
PLAN OCHRONY PARKU KRAJOBRAZOWEGO "GÓRY OPAWSKIE"

Mapa działań ochronnych

Skala 1 : 10 000

Sekcja 11 z 45





Załącznik nr 2 do uchwały nr... Sejmiku Województwa Opolskiego z dnia 20.... r. w sprawie ustanowienia planu ochrony Parku Krajobrazowego "Góry Opawskie"

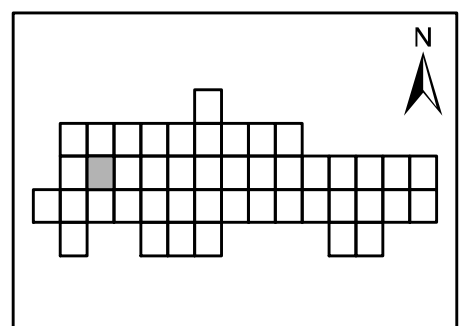
Sekcja: C03

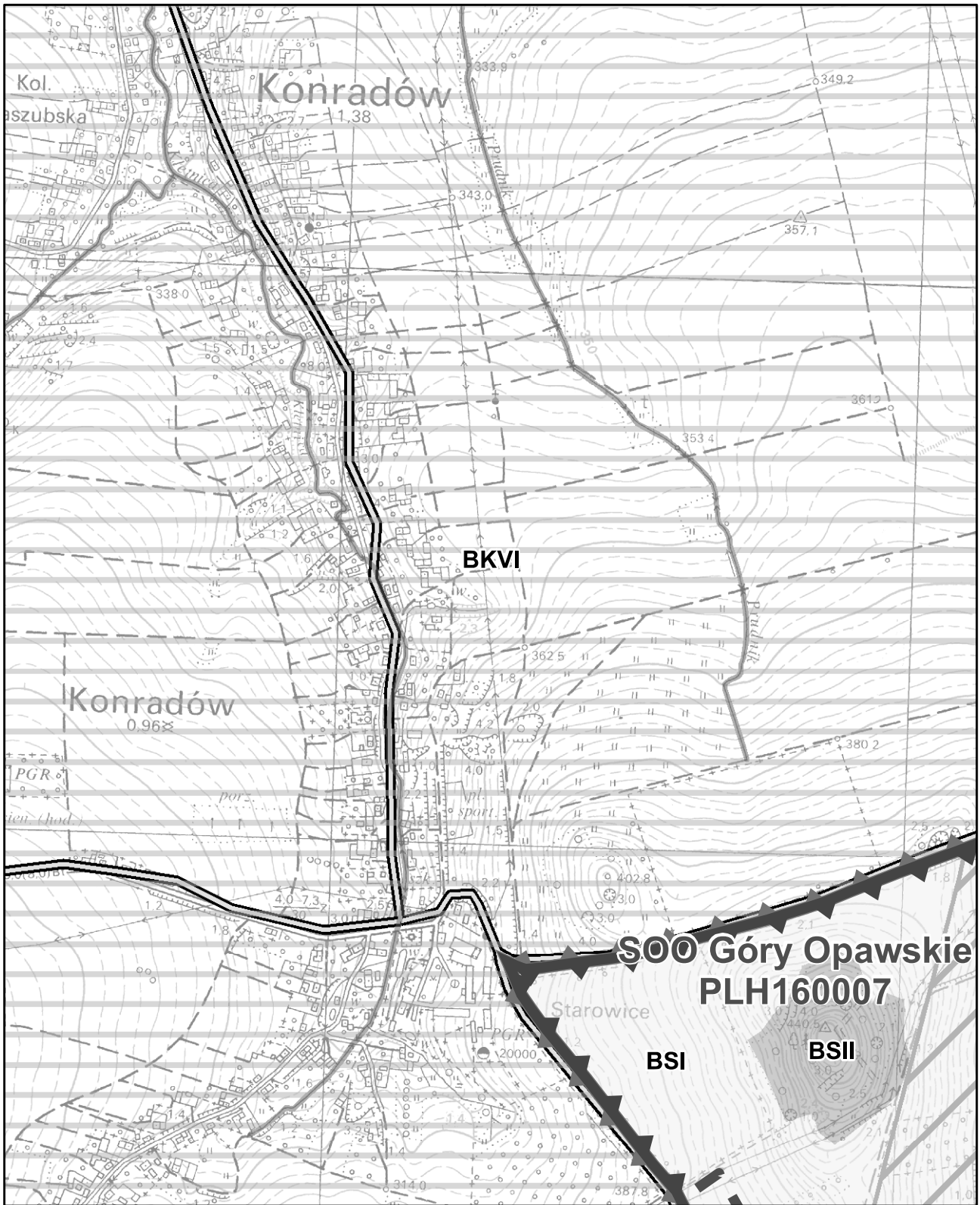
PLAN OCHRONY PARKU KRAJOBRAZOWEGO "GÓRY OPAWSKIE"

Mapa działań ochronnych

Skala 1 : 10 000

Sekcja 12 z 45





Załącznik nr 2 do uchwały nr.... Sejmiku Województwa Opolskiego z dnia 20.... r. w sprawie ustanowienia planu ochrony Parku Krajobrazowego "Góry Opawskie"

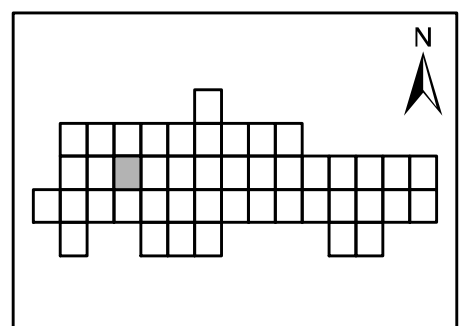
Sekcja: C04

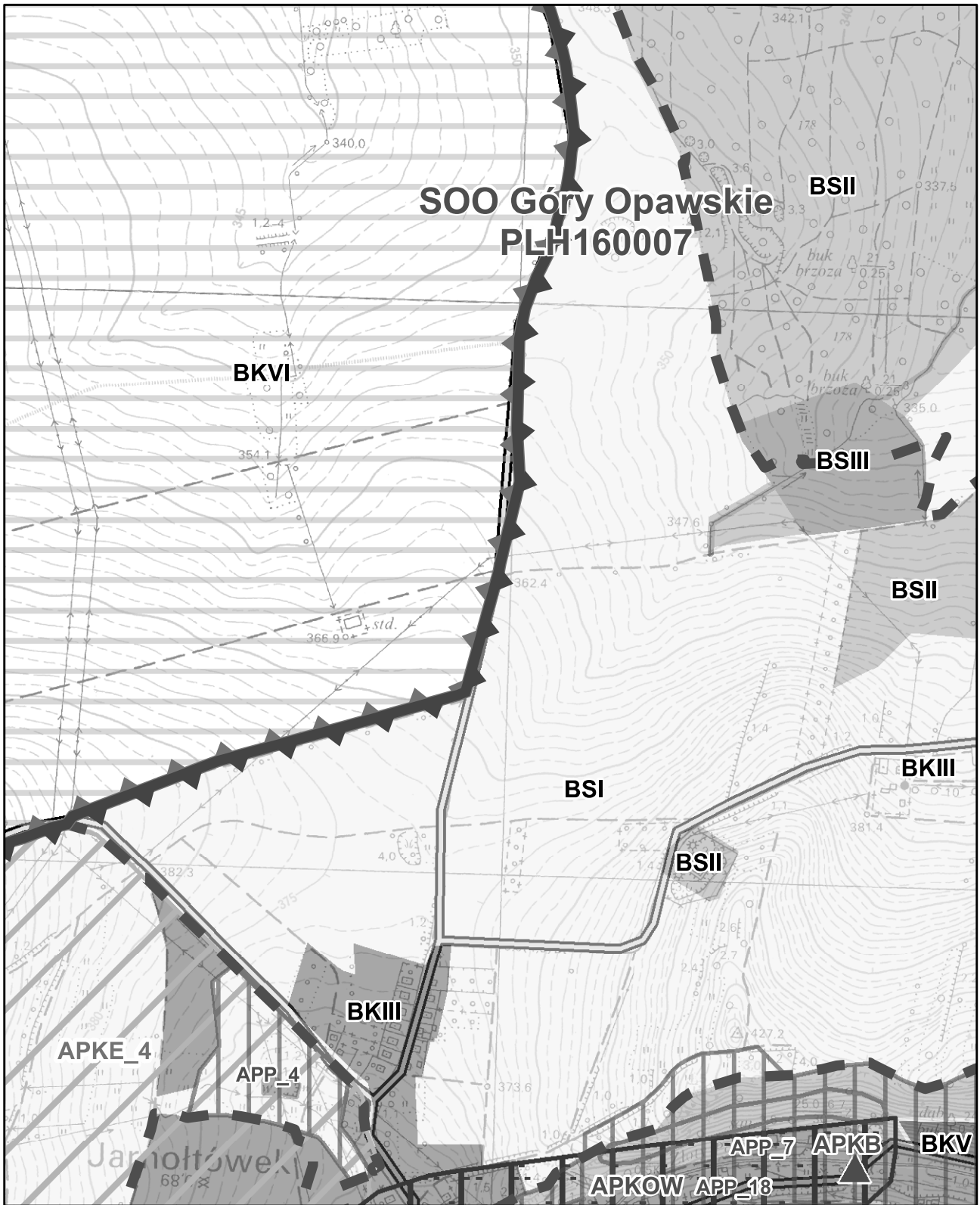
PLAN OCHRONY PARKU KRAJOBRAZOWEGO "GÓRY OPAWSKIE"

Mapa działań ochronnych

Skala 1 : 10 000

Sekcja 13 z 45





Załącznik nr 2 do uchwały nr... Sejmiku Województwa Opolskiego z dnia 20.... r. w sprawie ustanowienia planu ochrony Parku Krajobrazowego "Góry Opawskie"

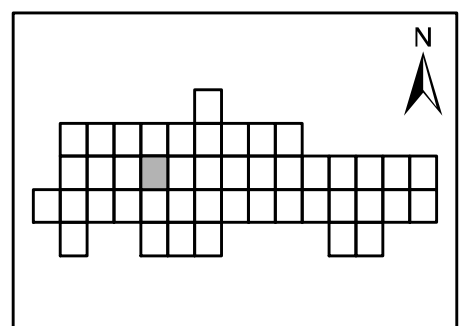
Sekcja: C05

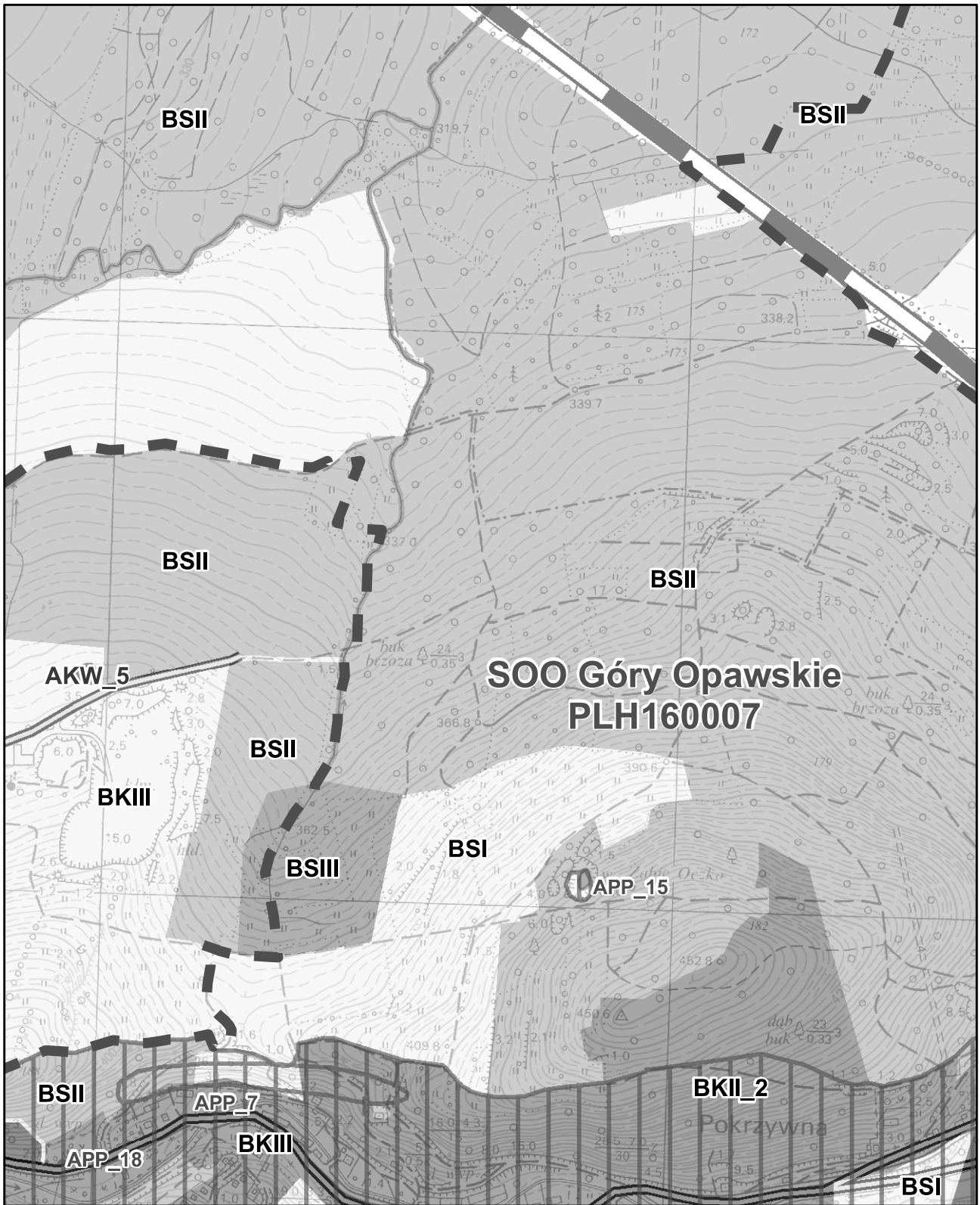
PLAN OCHRONY PARKU KRAJOBRAZOWEGO "GÓRY OPAWSKIE"

Mapa działań ochronnych

Skala 1 : 10 000

Sekcja 14 z 45





Załącznik nr 2 do uchwały nr... Sejmiku Województwa Opolskiego z dnia 20.... r. w sprawie ustanowienia planu ochrony Parku Krajobrazowego "Góry Opawskie"

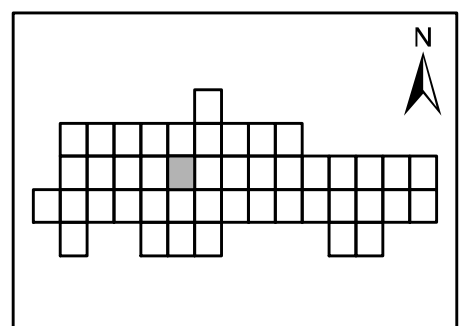
Sekcja: C06

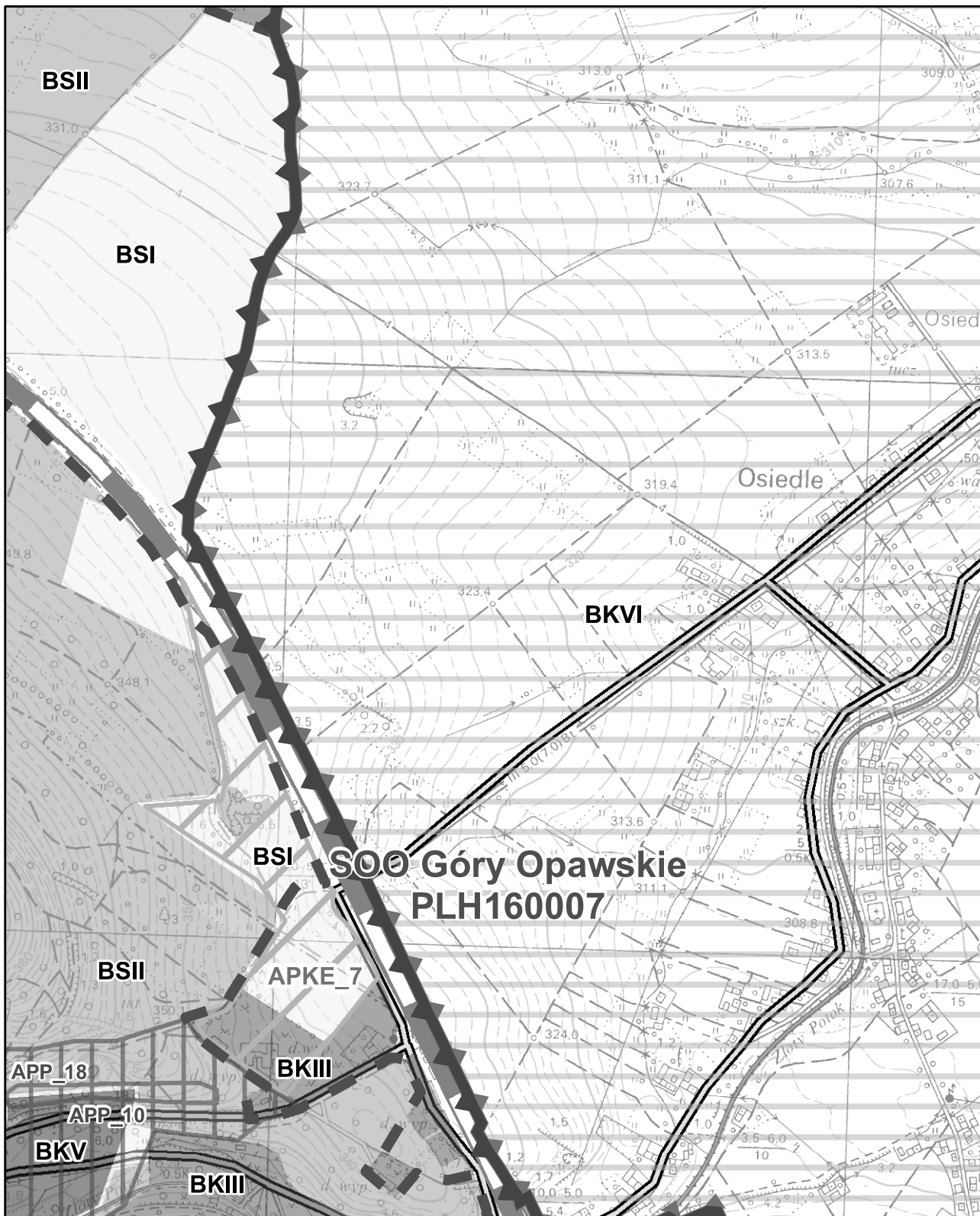
PLAN OCHRONY PARKU KRAJOBRAZOWEGO "GÓRY OPAWSKIE"

Mapa działań ochronnych

Skala 1 : 10 000

Sekcja 15 z 45





Załącznik nr 2 do uchwały nr... Sejmiku Województwa Opolskiego z dnia 20.... r. w sprawie ustanowienia planu ochrony Parku Krajobrazowego "Góry Opawskie"

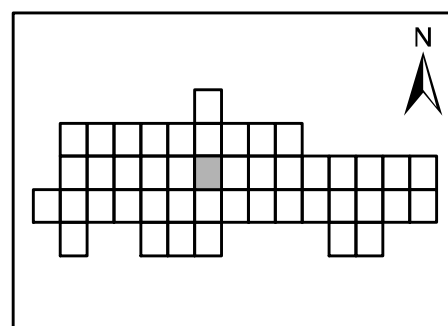
Sekcja: C07

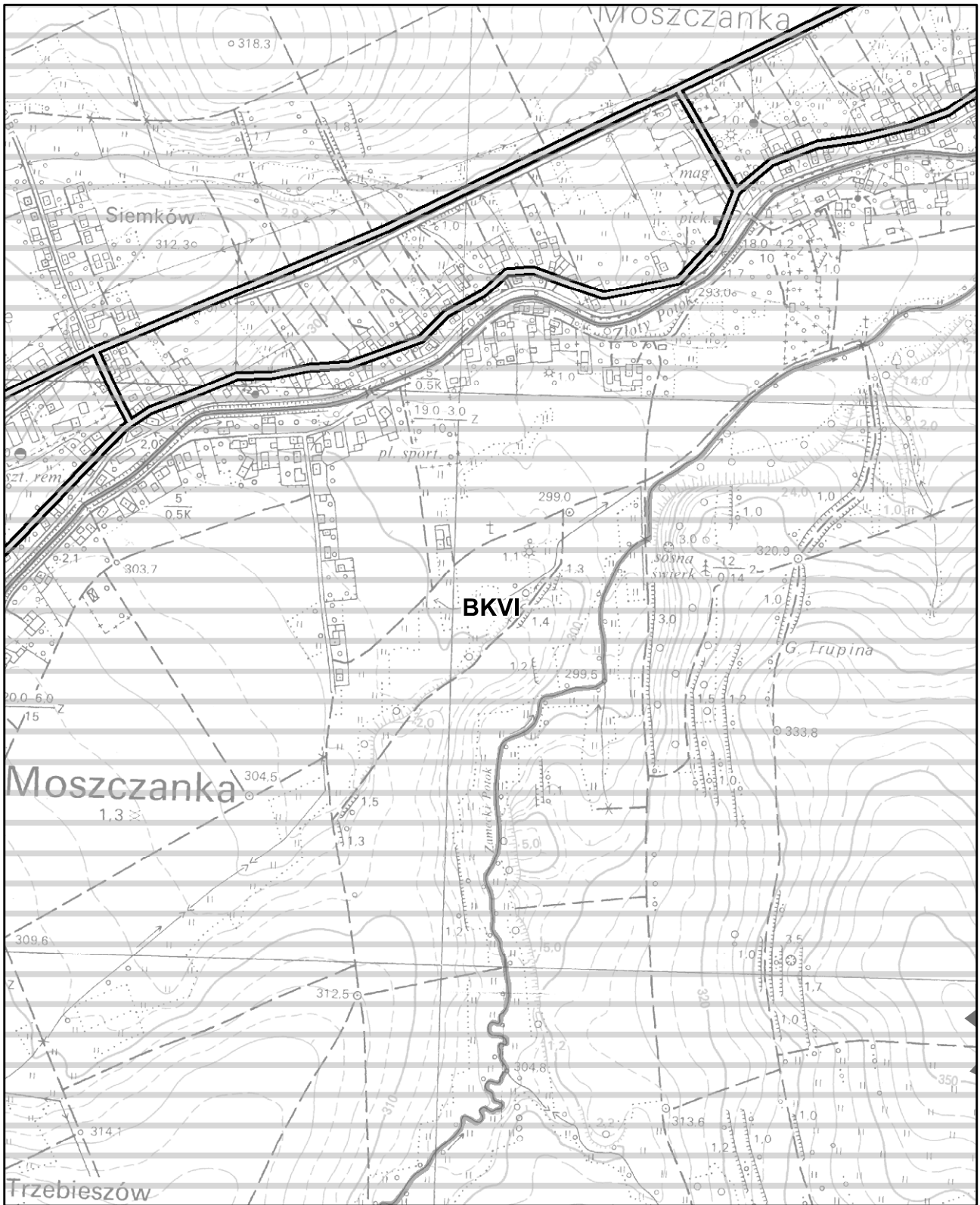
PLAN OCHRONY PARKU KRAJOBRAZOWEGO "GÓRY OPAWSKIE"

Mapa działań ochronnych

Skala 1 : 10 000

Sekcja 16 z 45





Załącznik nr 2 do uchwały nr.... Sejmiku Województwa Opolskiego z dnia 20.... r. w sprawie ustanowienia planu ochrony Parku Krajobrazowego "Góry Opawskie"

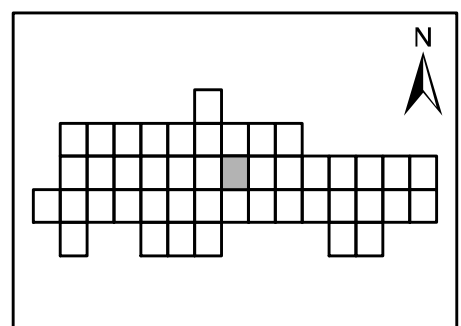
Sekcja: C08

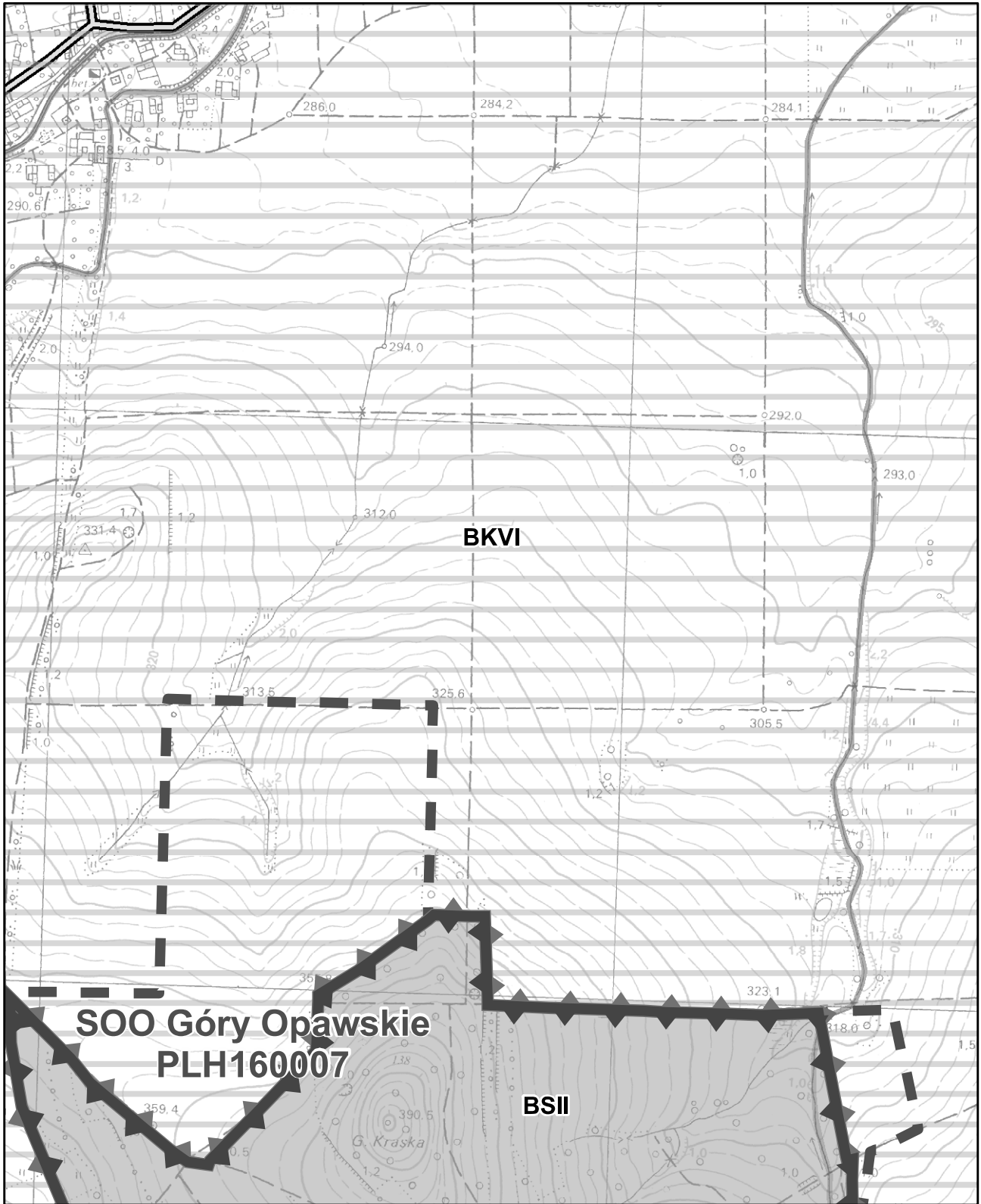
PLAN OCHRONY PARKU KRAJOBRAZOWEGO "GÓRY OPAWSKIE"

Mapa działań ochronnych

Skala 1 : 10 000

Sekcja 17 z 45





Załącznik nr 2 do uchwały nr... Sejmiku Województwa Opolskiego z dnia 20.... r. w sprawie ustanowienia planu ochrony Parku Krajobrazowego "Góry Opawskie"

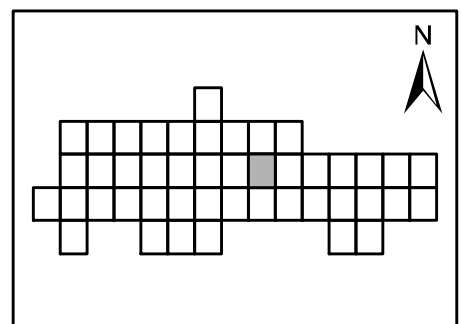
Sekcja: C09

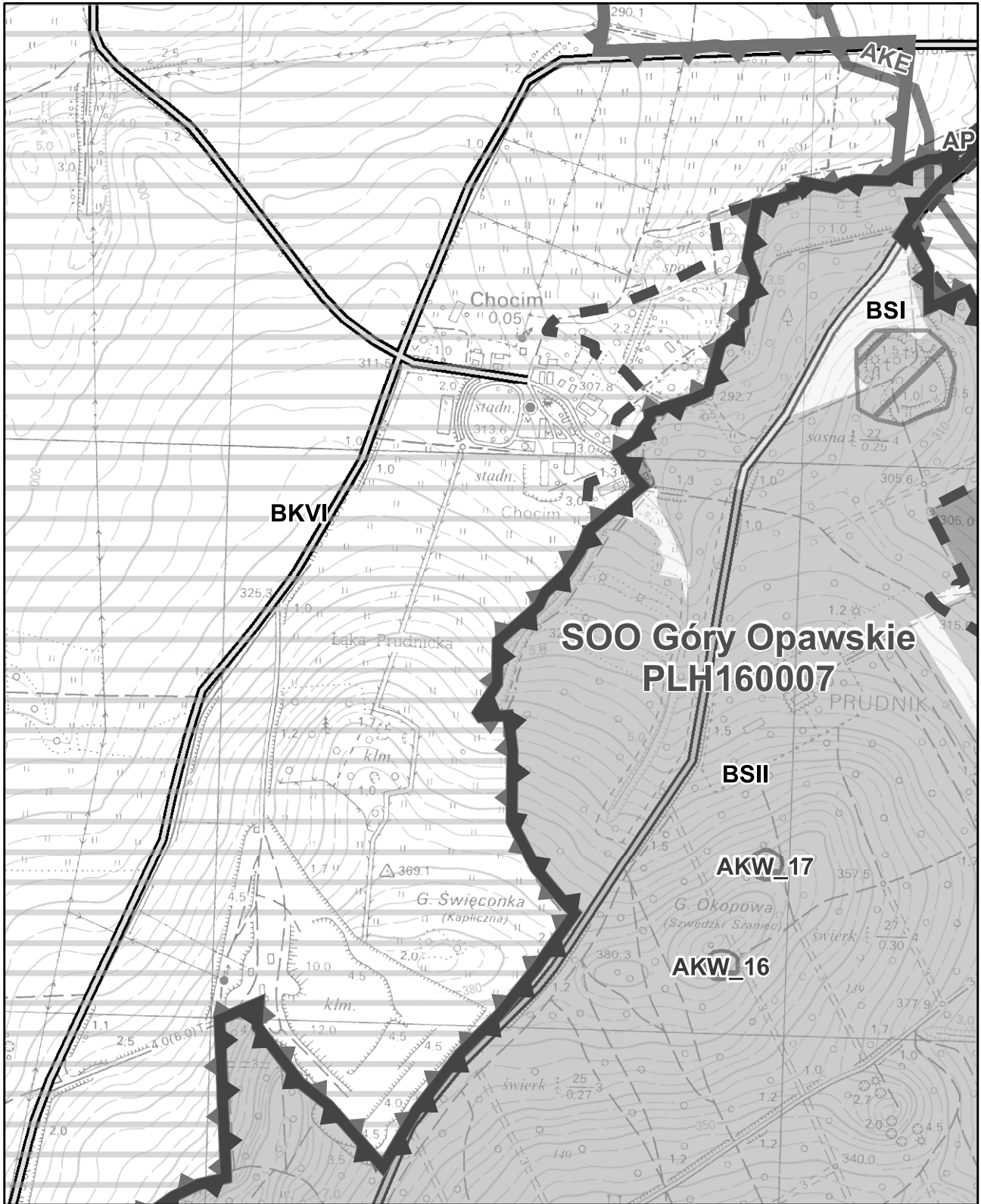
PLAN OCHRONY PARKU KRAJOBRAZOWEGO "GÓRY OPAWSKIE"

Mapa działań ochronnych

Skala 1 : 10 000

Sekcja 18 z 45





Załącznik nr 2 do uchwały nr... Sejmiku Województwa Opolskiego z dnia 20.... r. w sprawie ustanowienia planu ochrony Parku Krajobrazowego "Góry Opawskie"

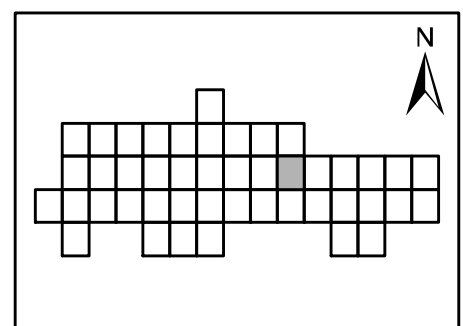
Sekcja: C10

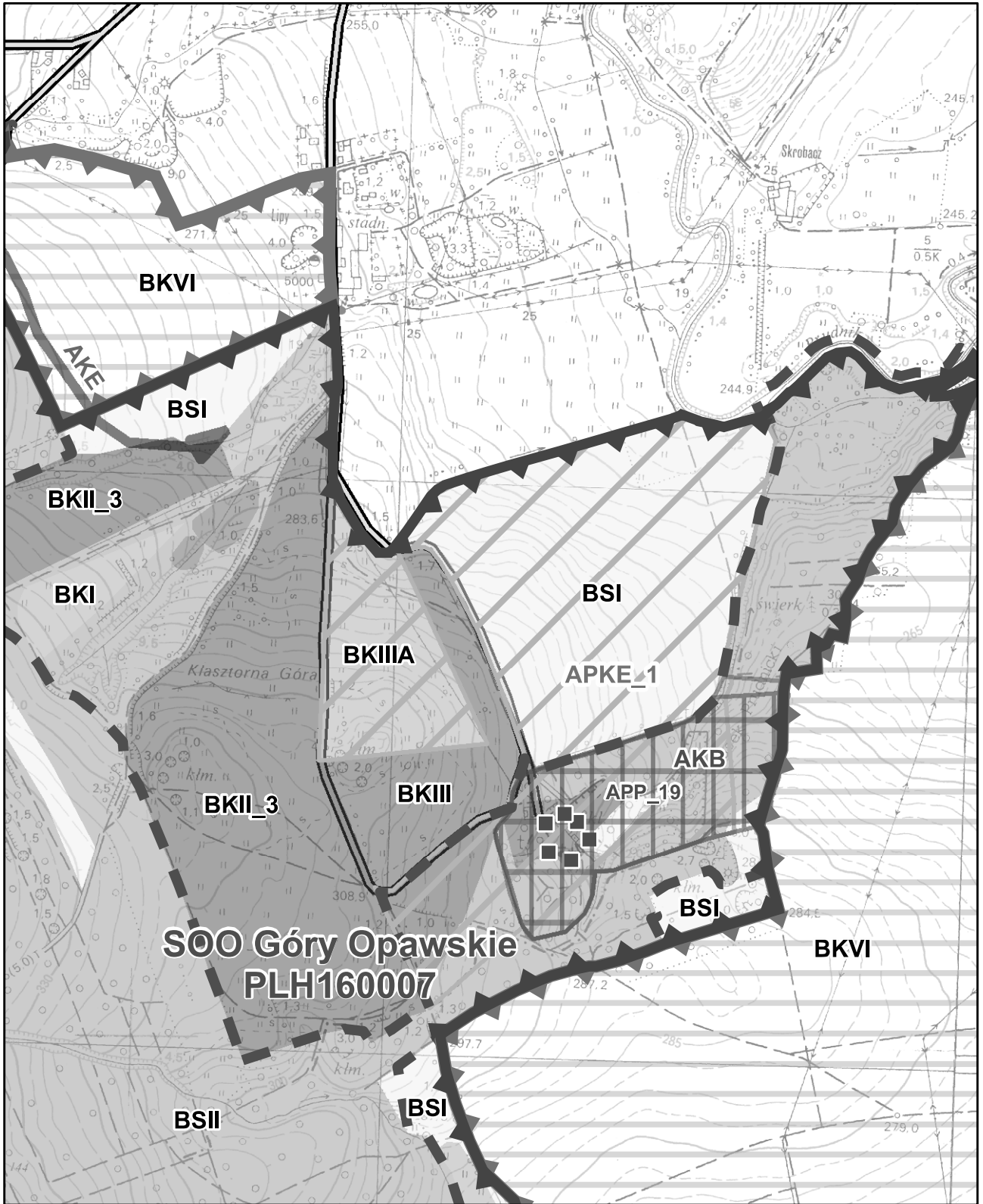
PLAN OCHRONY PARKU KRAJOBRAZOWEGO "GÓRY OPAWSKIE"

Mapa działań ochronnych

Skala 1 : 10 000

Sekcja 19 z 45





Załącznik nr 2 do uchwały nr... Sejmiku Województwa Opolskiego z dnia 20.... r. w sprawie ustanowienia planu ochrony Parku Krajobrazowego "Góry Opawskie"

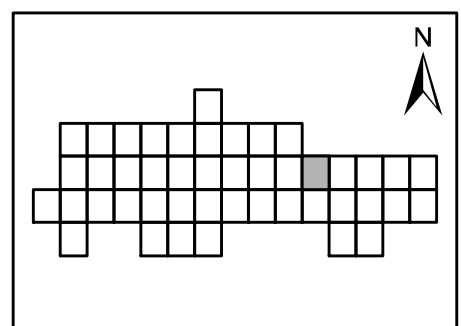
Sekcja: C11

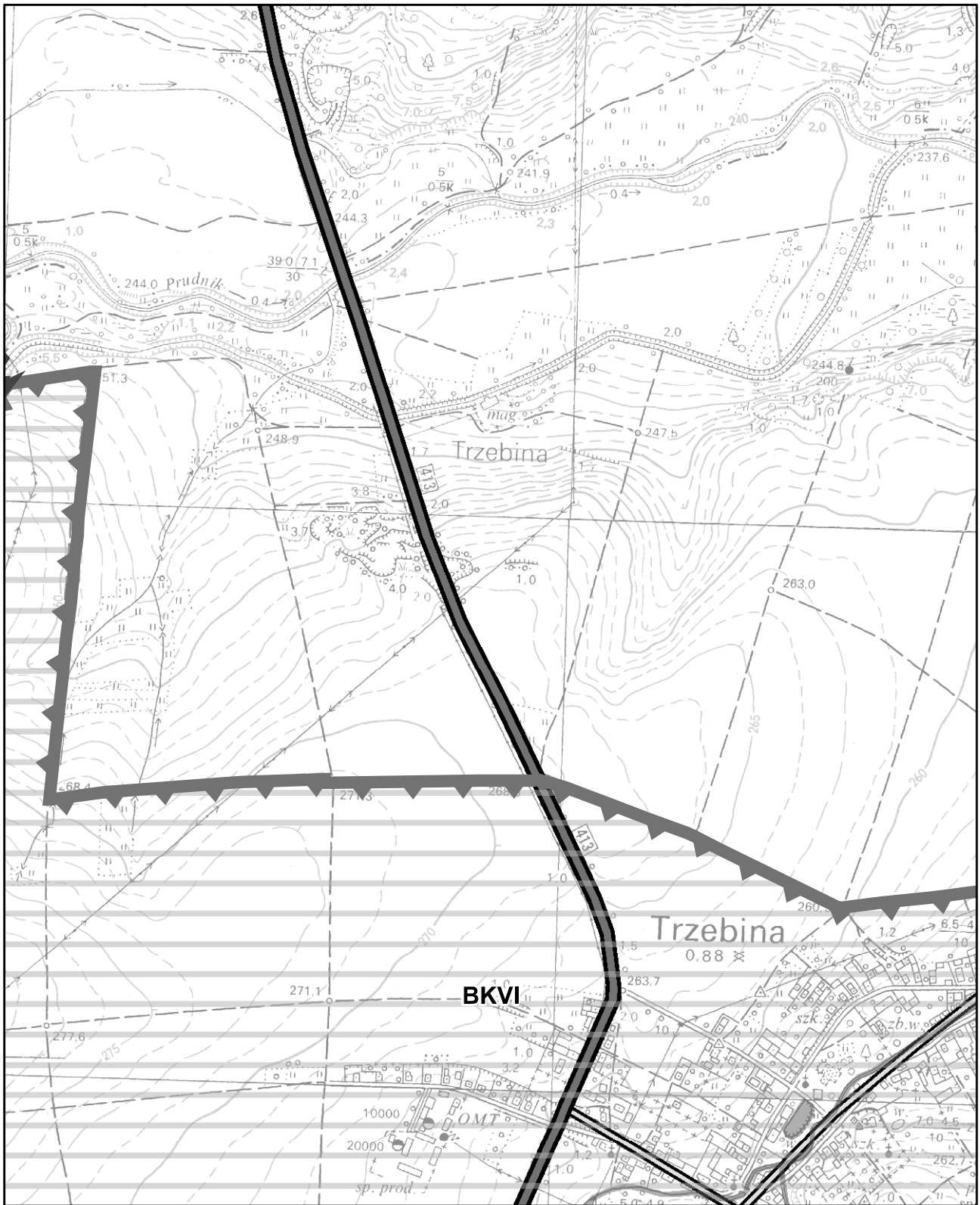
PLAN OCHRONY PARKU KRAJOBRAZOWEGO "GÓRY OPAWSKIE"

Mapa działań ochronnych

Skala 1 : 10 000

Sekcja 20 z 45





Załącznik nr 2 do uchwały nr.... Sejmiku Województwa Opolskiego z dnia 20.... r. w sprawie ustanowienia planu ochrony Parku Krajobrazowego "Góry Opawskie"

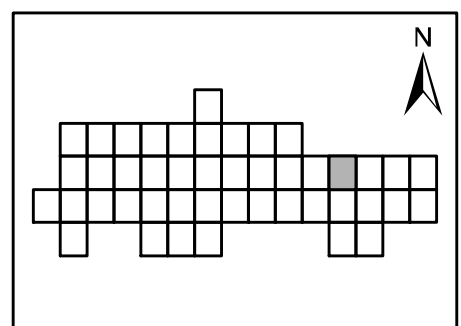
Sekcja: C12

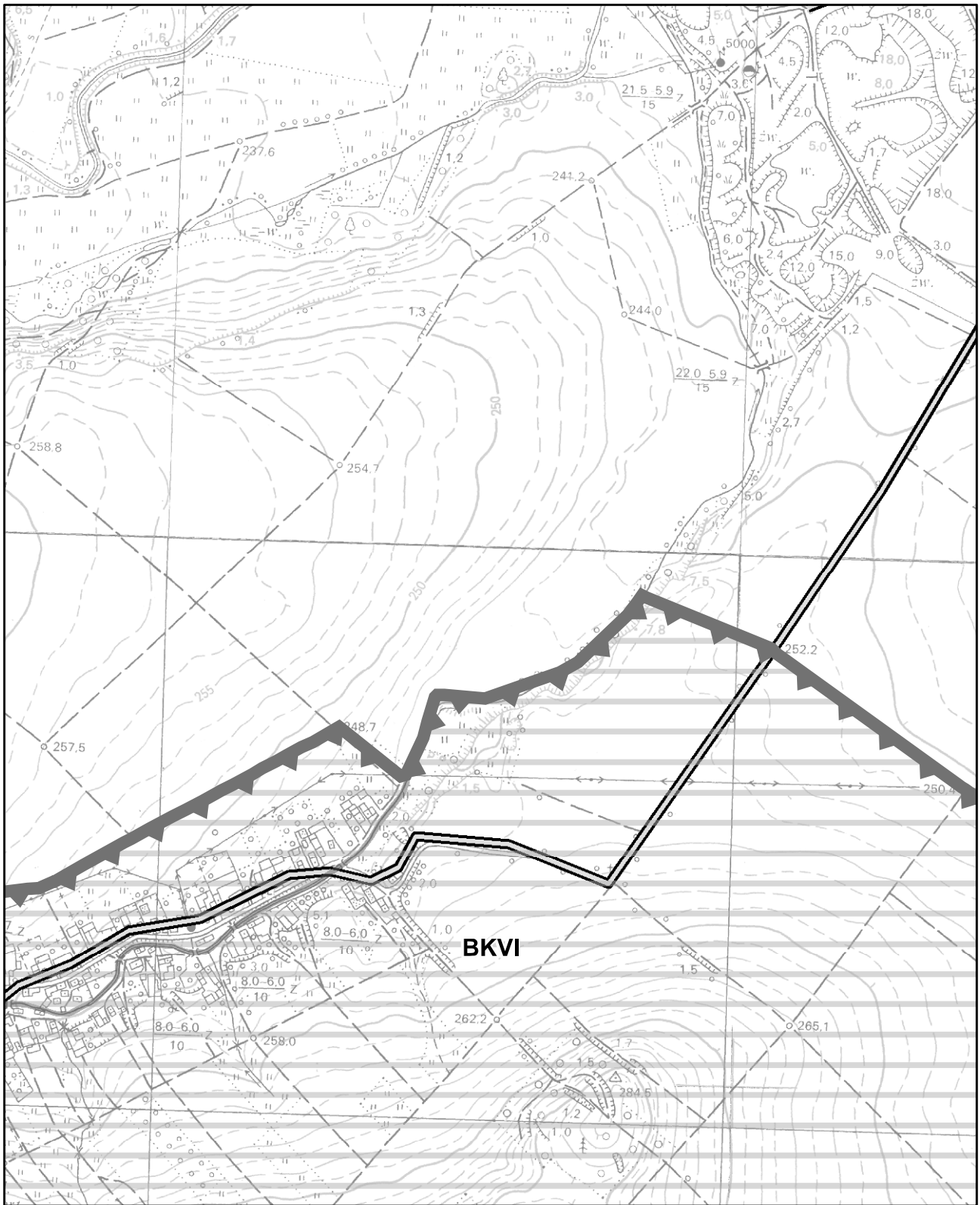
PLAN OCHRONY PARKU KRAJOBRAZOWEGO "GÓRY OPAWSKIE"

Mapa działań ochronnych

Skala 1 : 10 000

Sekcja 21 z 45





Załącznik nr 2 do uchwały nr... Sejmiku Województwa Opolskiego z dnia 20.... r. w sprawie ustanowienia planu ochrony Parku Krajobrazowego "Góry Opawskie"

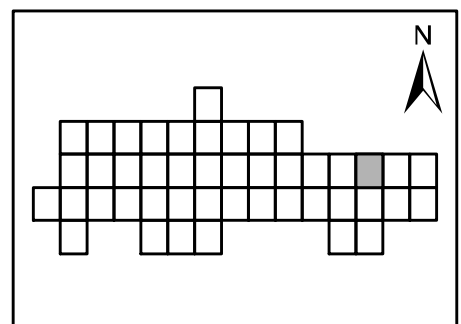
Sekcja: C13

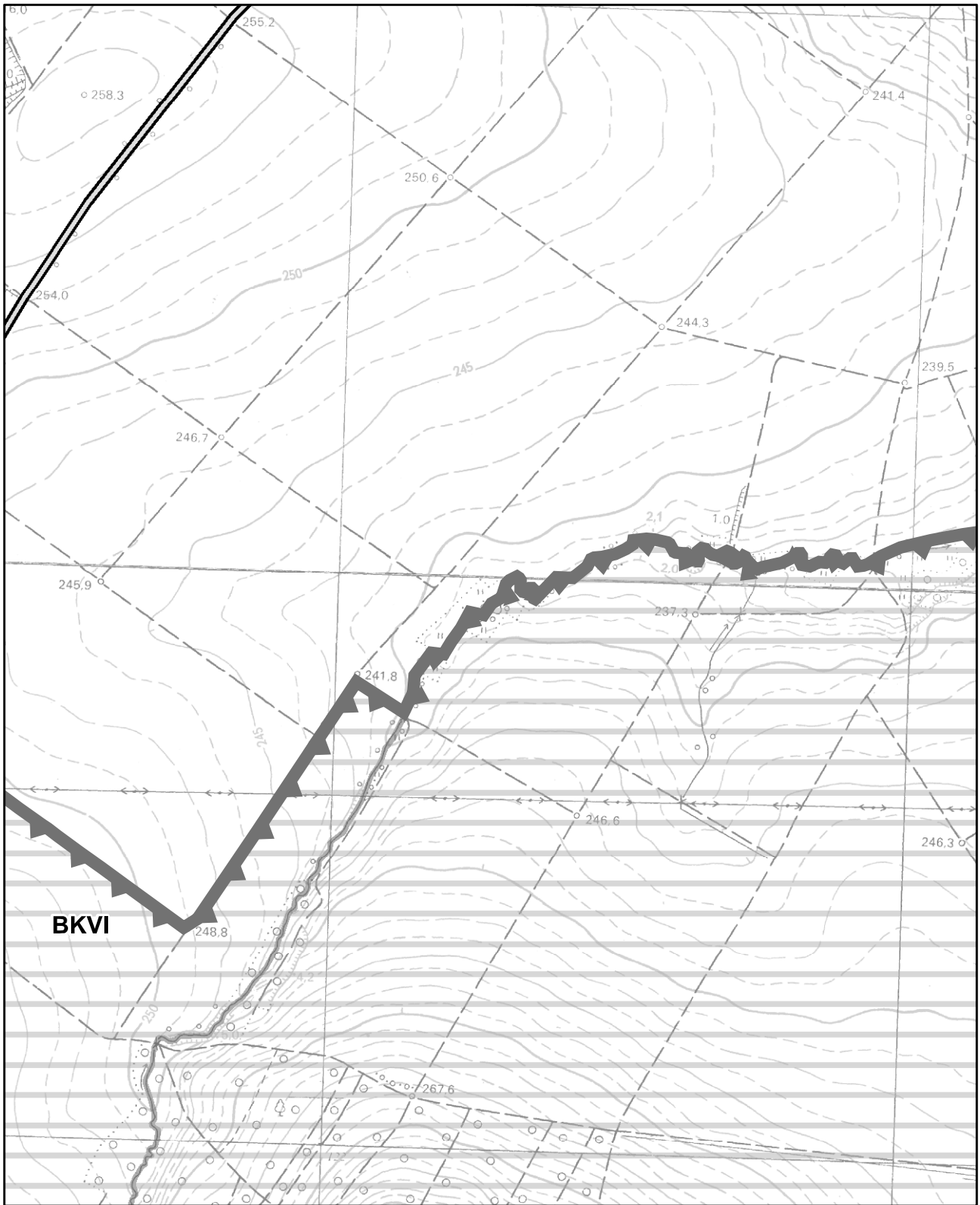
PLAN OCHRONY PARKU KRAJOBRAZOWEGO "GÓRY OPAWSKIE"

Mapa działań ochronnych

Skala 1 : 10 000

Sekcja 22 z 45





Załącznik nr 2 do uchwały nr.... Sejmiku Województwa Opolskiego z dnia 20.... r. w sprawie ustanowienia planu ochrony Parku Krajobrazowego "Góry Opawskie"

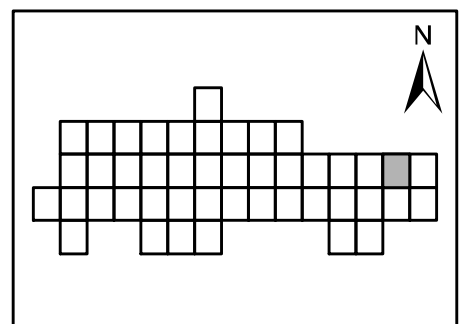
Sekcja: C14

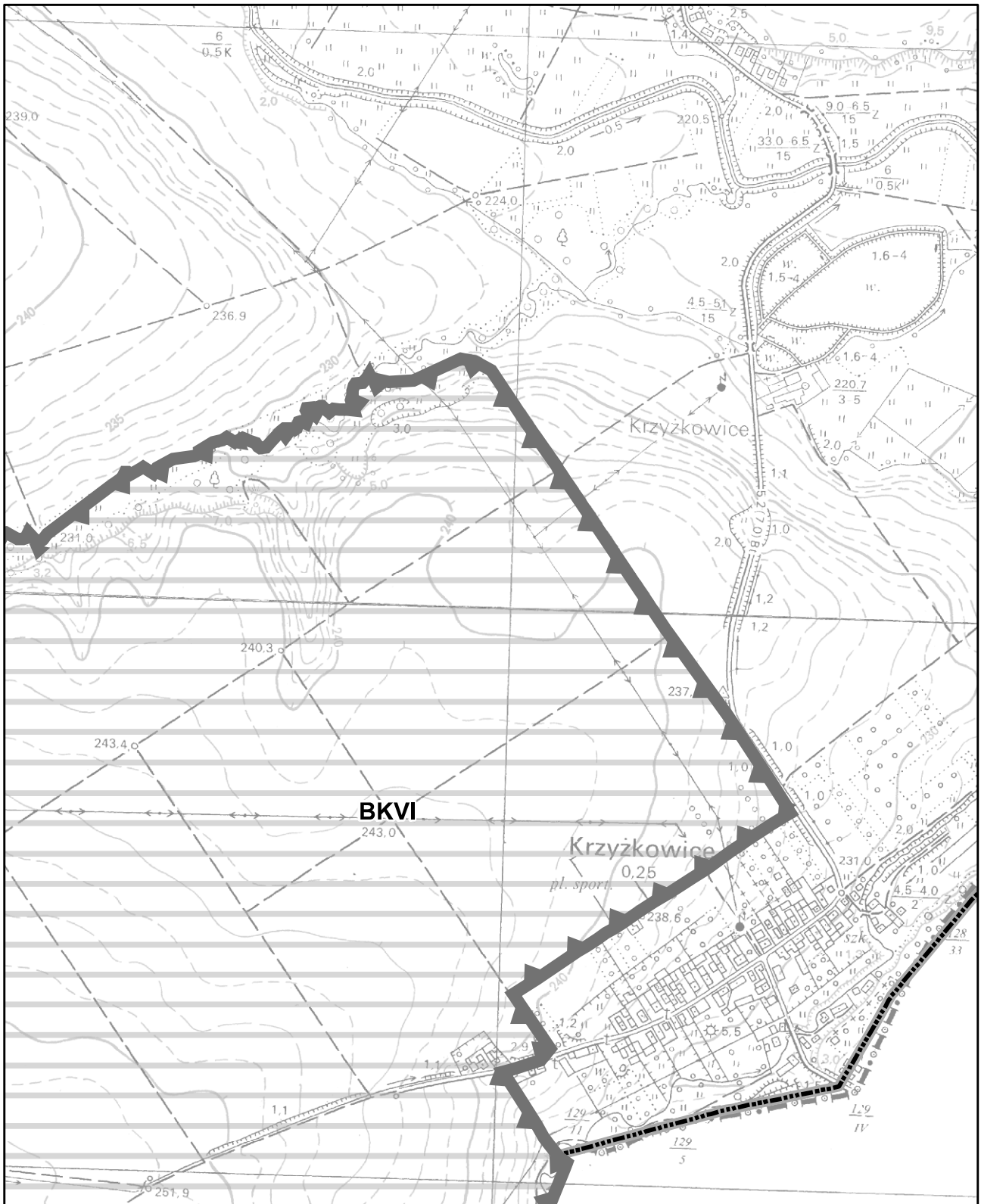
PLAN OCHRONY PARKU KRAJOBRAZOWEGO "GÓRY OPAWSKIE"

Mapa działań ochronnych

Skala 1 : 10 000

Sekcja 23 z 45





Załącznik nr 2 do uchwały nr.... Sejmiku Województwa Opolskiego z dnia 20.... r. w sprawie ustanowienia planu ochrony Parku Krajobrazowego "Góry Opawskie"

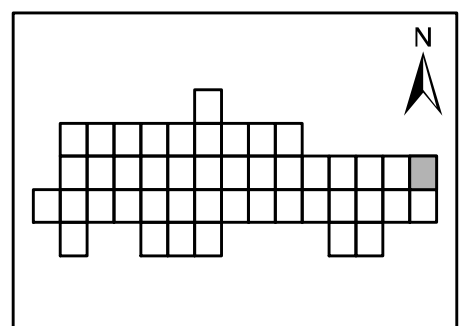
Sekcja: C15

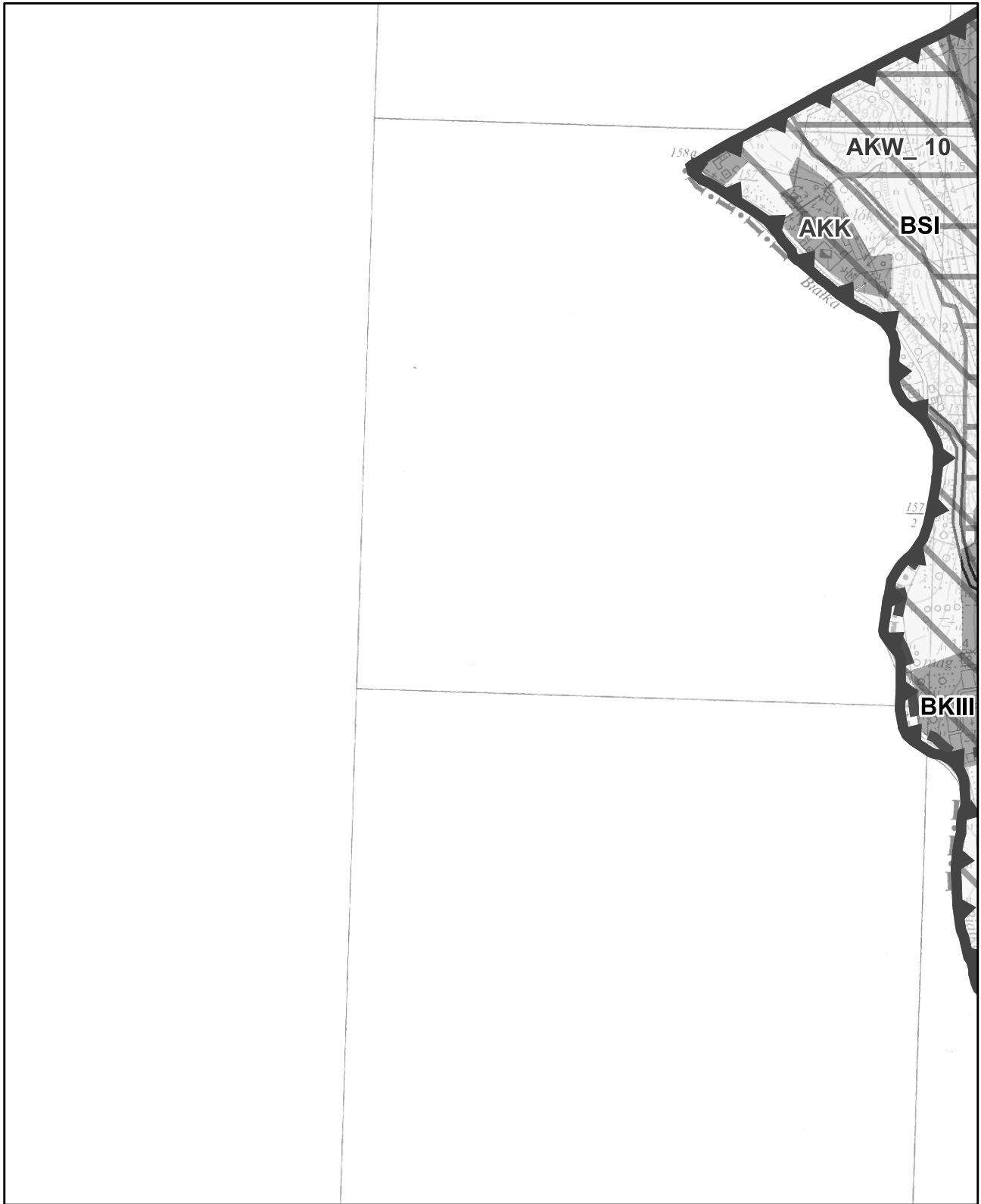
PLAN OCHRONY PARKU KRAJOBRAZOWEGO "GÓRY OPAWSKIE"

Mapa działań ochronnych

Skala 1 : 10 000

Sekcja 24 z 45





Załącznik nr 2 do uchwały nr.... Sejmiku Województwa Opolskiego
z dnia 20.... r. w sprawie ustanowienia
planu ochrony Parku Krajobrazowego "Góry Opawskie"

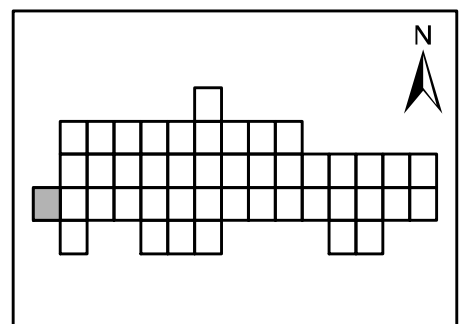
Sekcja: D01

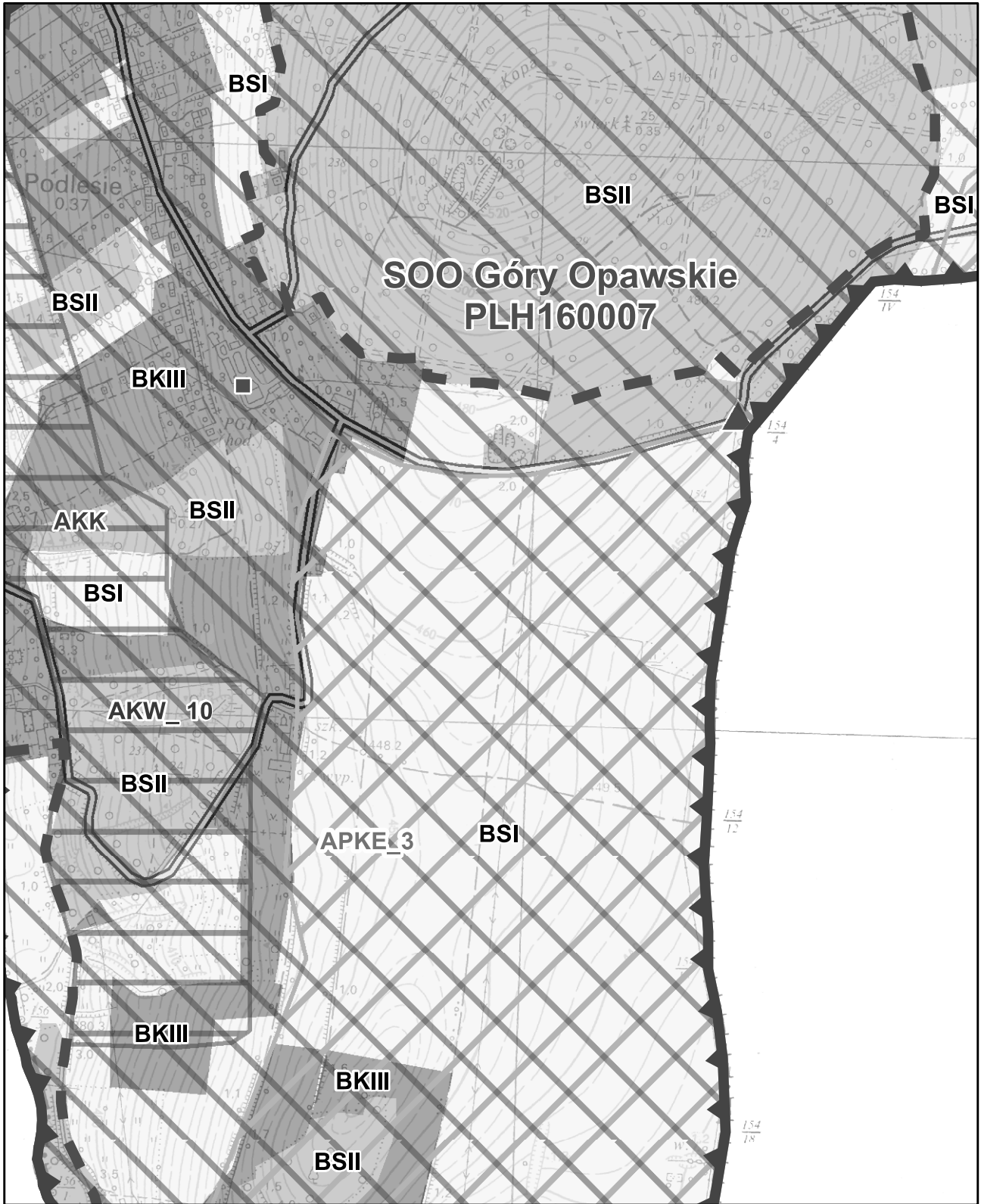
**PLAN OCHRONY PARKU KRAJOBRAZOWEGO
"GÓRY OPAWSKIE"**

Mapa działań ochronnych

Skala 1 : 10 000

Sekcja 25 z 45





Załącznik nr 2 do uchwały nr... Sejmiku Województwa Opolskiego z dnia 20.... r. w sprawie ustanowienia planu ochrony Parku Krajobrazowego "Góry Opawskie"

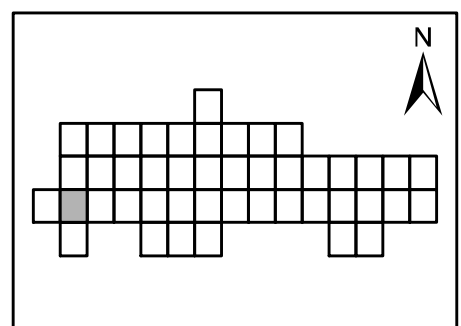
Sekcja: D02

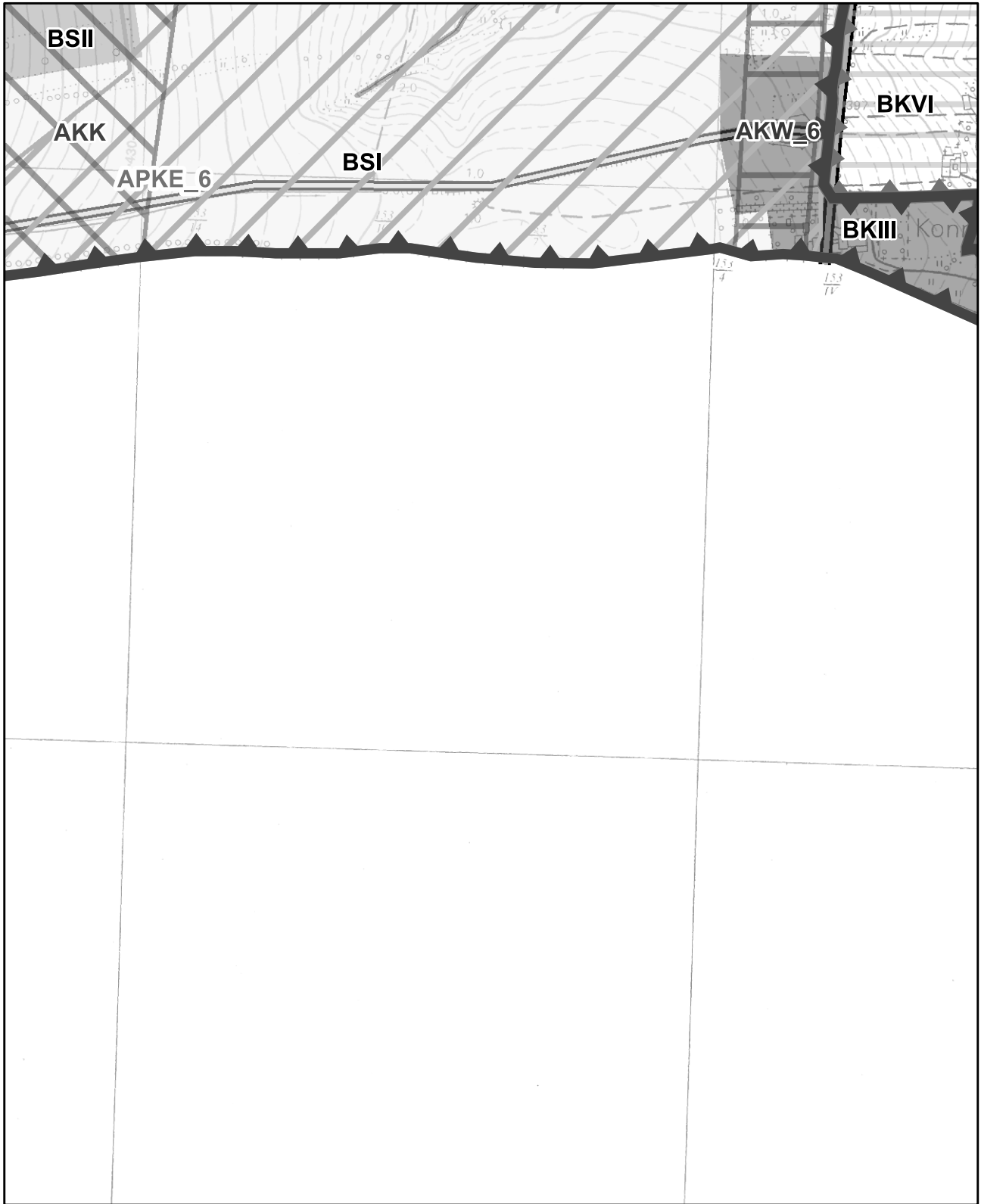
PLAN OCHRONY PARKU KRAJOBRAZOWEGO "GÓRY OPAWSKIE"

Mapa działań ochronnych

Skala 1 : 10 000

Sekcja 26 z 45





Załącznik nr 2 do uchwały nr.... Sejmiku Województwa Opolskiego
z dnia 20.... r. w sprawie ustanowienia
planu ochrony Parku Krajobrazowego "Góry Opawskie"

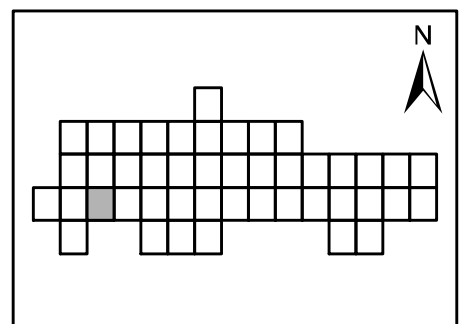
Sekcja: D03

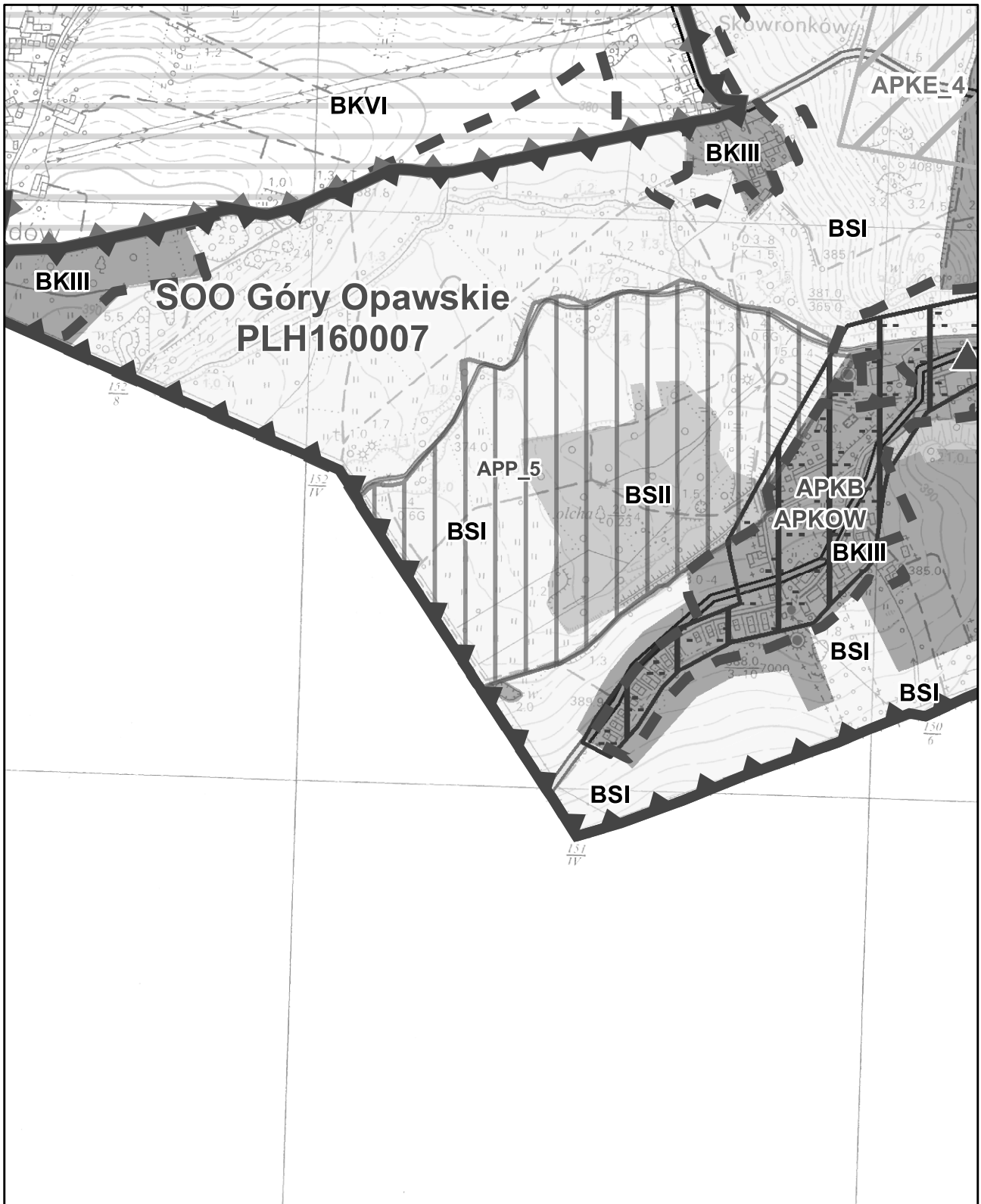
**PLAN OCHRONY PARKU KRAJOBRAZOWEGO
"GÓRY OPAWSKIE"**

Mapa działań ochronnych

Skala 1 : 10 000

Sekcja 27 z 45





Załącznik nr 2 do uchwały nr... Sejmiku Województwa Opolskiego z dnia 20.... r. w sprawie ustanowienia planu ochrony Parku Krajobrazowego "Góry Opawskie"

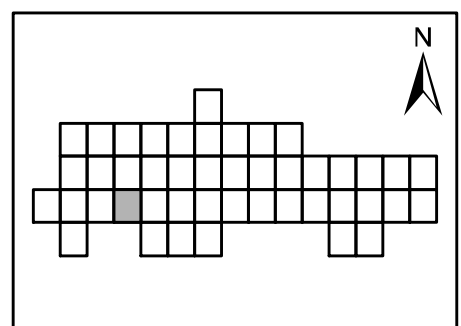
Sekcja: D04

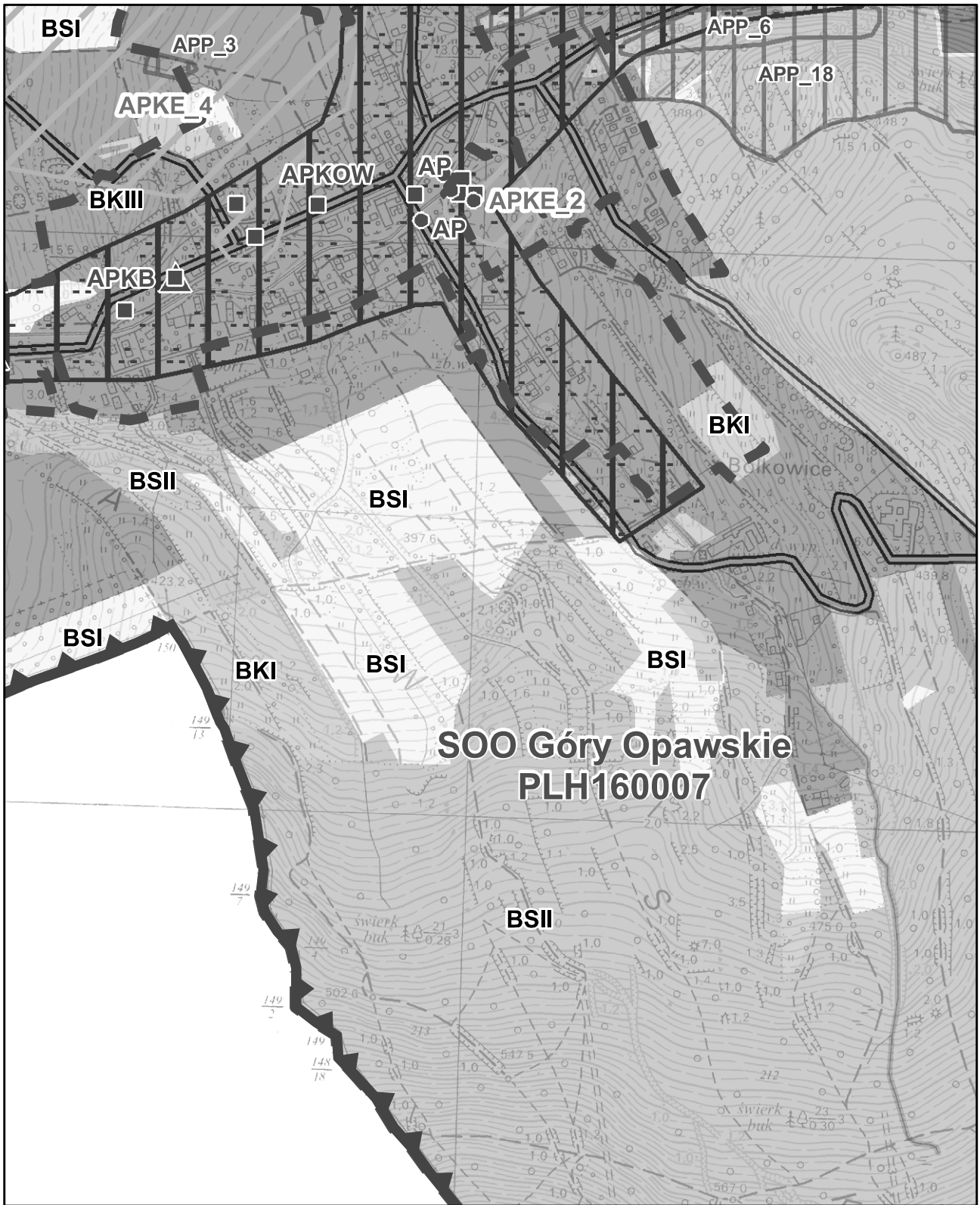
PLAN OCHRONY PARKU KRAJOBRAZOWEGO "GÓRY OPAWSKIE"

Mapa działań ochronnych

Skala 1 : 10 000

Sekcja 28 z 45





Załącznik nr 2 do uchwały nr.... Sejmiku Województwa Opolskiego z dnia 20.... r. w sprawie ustanowienia planu ochrony Parku Krajobrazowego "Góry Opawskie"

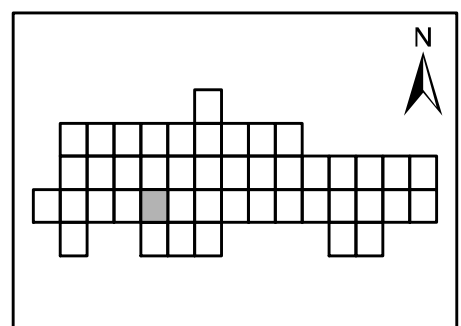
Sekcja: D05

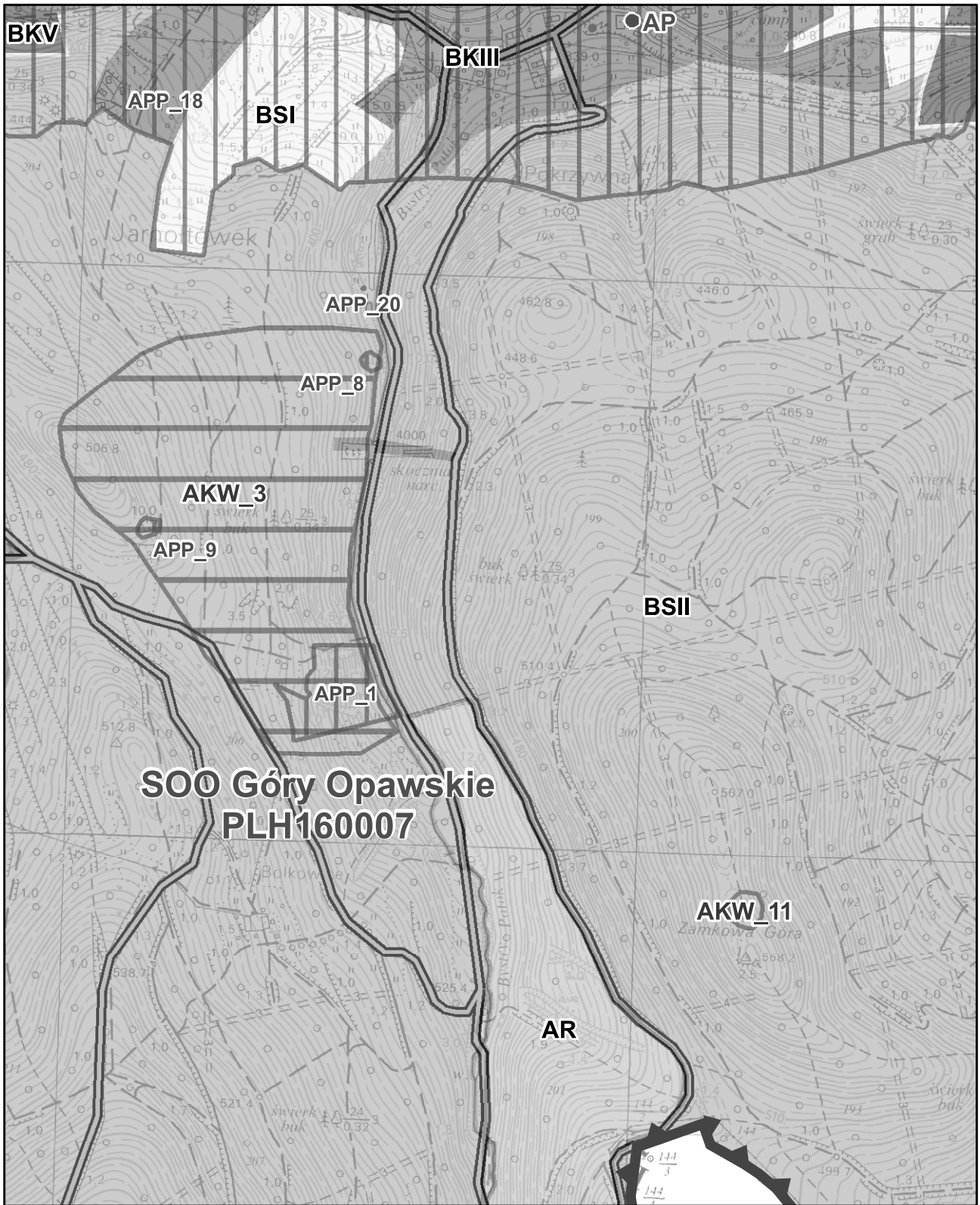
PLAN OCHRONY PARKU KRAJOBRAZOWEGO "GÓRY OPAWSKIE"

Mapa działań ochronnych

Skala 1 : 10 000

Sekcja 29 z 45





Załącznik nr 2 do uchwały nr... Sejmiku Województwa Opolskiego z dnia 20.... r. w sprawie ustanowienia planu ochrony Parku Krajobrazowego "Góry Opawskie"

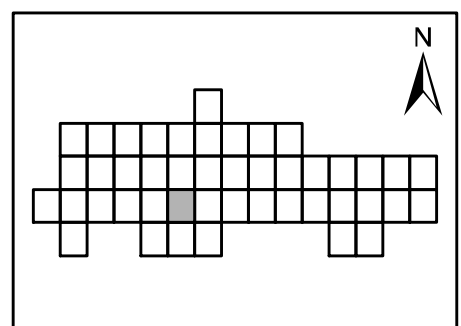
Sekcja: D06

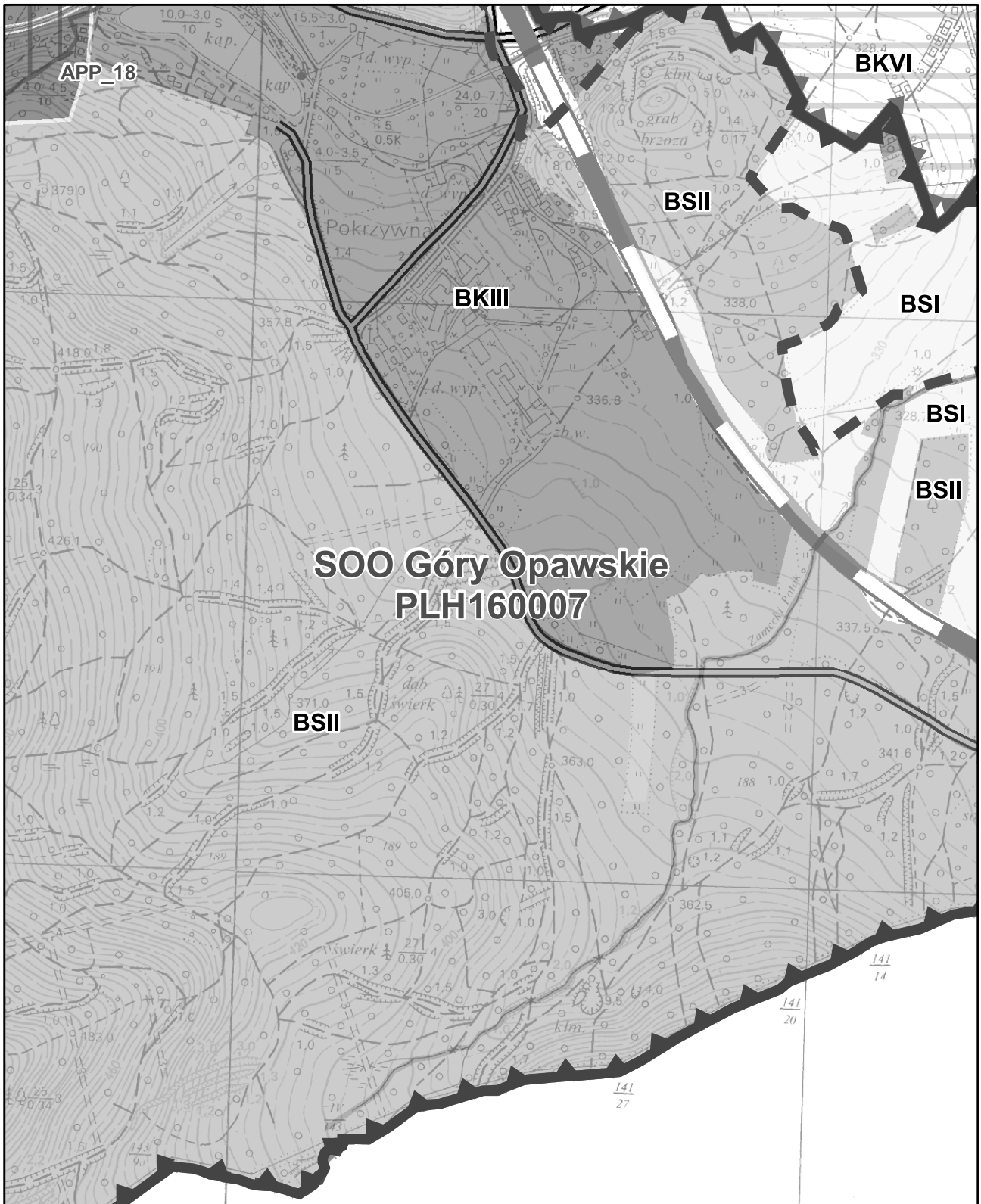
PLAN OCHRONY PARKU KRAJOBRAZOWEGO "GÓRY OPAWSKIE"

Mapa działań ochronnych

Skala 1 : 10 000

Sekcja 30 z 45





Załącznik nr 2 do uchwały nr.... Sejmiku Województwa Opolskiego z dnia 20.... r. w sprawie ustanowienia planu ochrony Parku Krajobrazowego "Góry Opawskie"

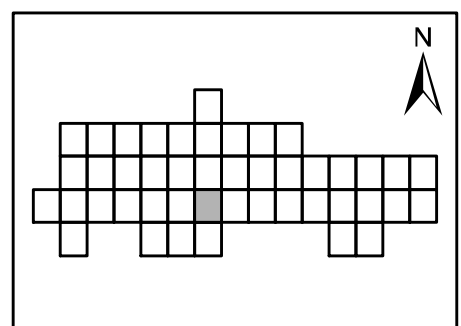
Sekcja: D07

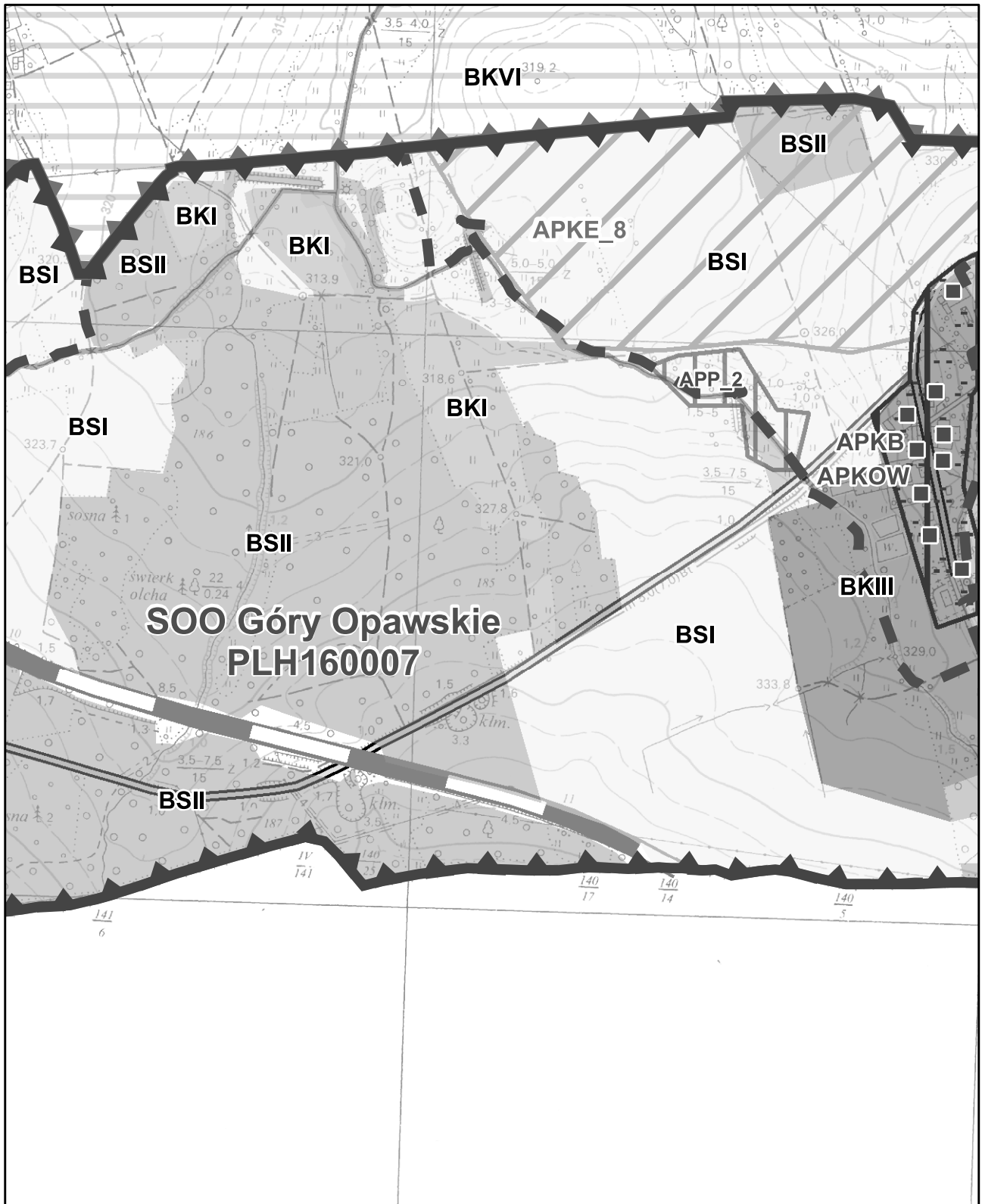
PLAN OCHRONY PARKU KRAJOBRAZOWEGO "GÓRY OPAWSKIE"

Mapa działań ochronnych

Skala 1 : 10 000

Sekcja 31 z 45





Załącznik nr 2 do uchwały nr.... Sejmiku Województwa Opolskiego z dnia 20.... r. w sprawie ustanowienia planu ochrony Parku Krajobrazowego "Góry Opawskie"

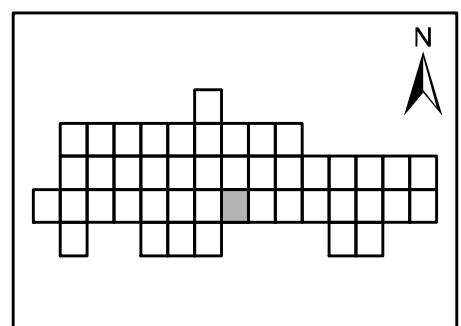
Sekcja: D08

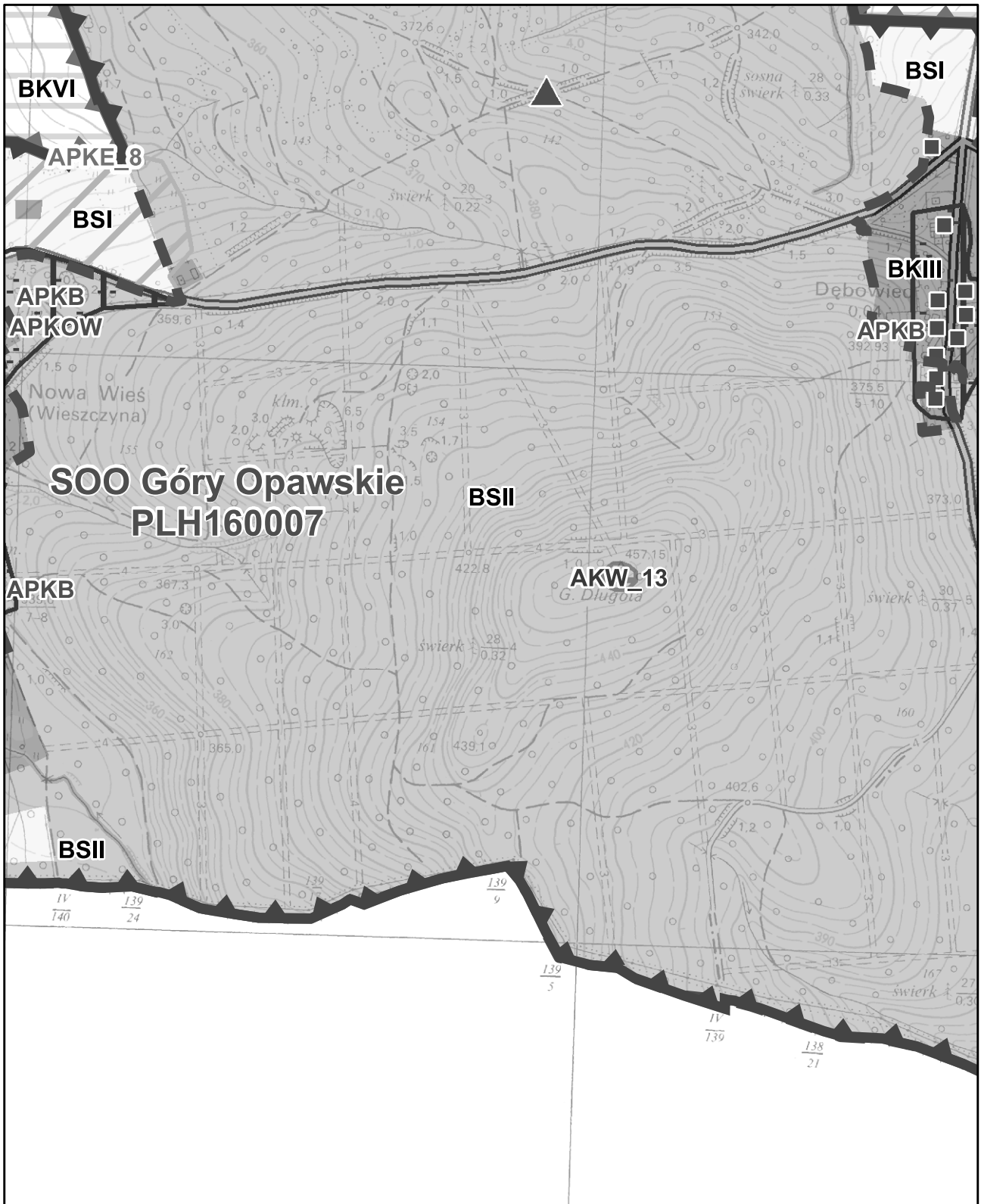
PLAN OCHRONY PARKU KRAJOBRAZOWEGO "GÓRY OPAWSKIE"

Mapa działań ochronnych

Skala 1 : 10 000

Sekcja 32 z 45





Załącznik nr 2 do uchwały nr... Sejmiku Województwa Opolskiego z dnia 20.... r. w sprawie ustanowienia planu ochrony Parku Krajobrazowego "Góry Opawskie"

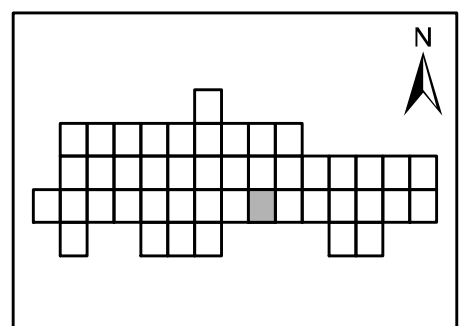
Sekcja: D09

PLAN OCHRONY PARKU KRAJOBRAZOWEGO "GÓRY OPAWSKIE"

Mapa działań ochronnych

Skala 1 : 10 000

Sekcja 33 z 45





Załącznik nr 2 do uchwały nr.... Sejmiku Województwa Opolskiego z dnia 20.... r. w sprawie ustanowienia planu ochrony Parku Krajobrazowego "Góry Opawskie"

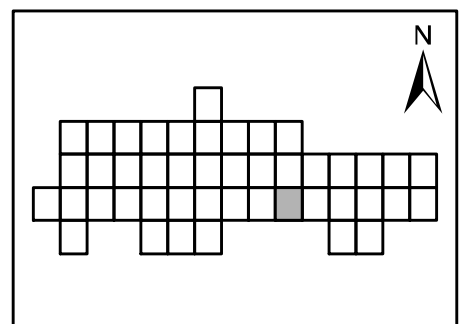
Sekcja: D10

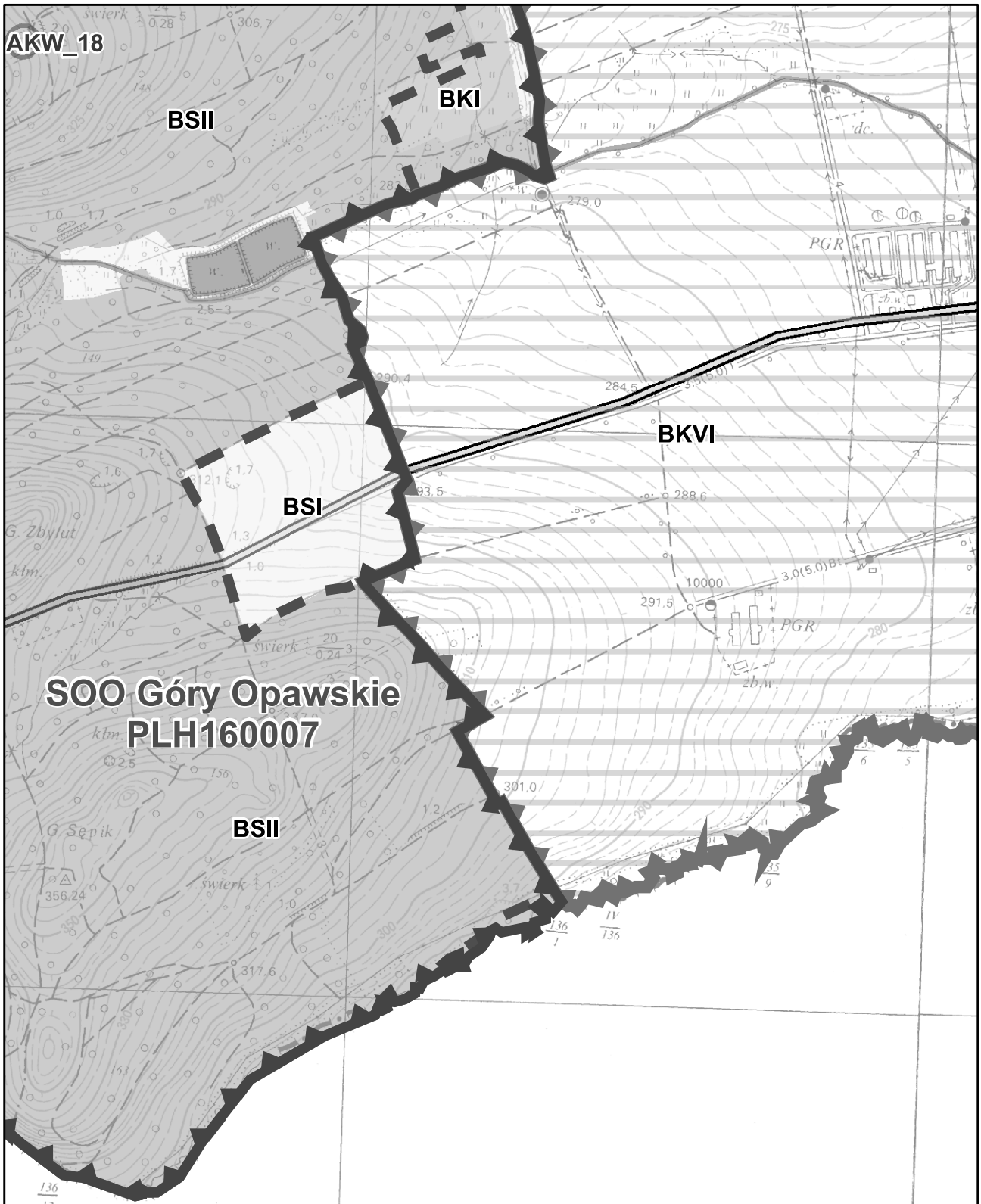
PLAN OCHRONY PARKU KRAJOBRAZOWEGO "GÓRY OPAWSKIE"

Mapa działań ochronnych

Skala 1 : 10 000

Sekcja 34 z 45





Załącznik nr 2 do uchwały nr... Sejmiku Województwa Opolskiego z dnia 20.... r. w sprawie ustanowienia planu ochrony Parku Krajobrazowego "Góry Opawskie"

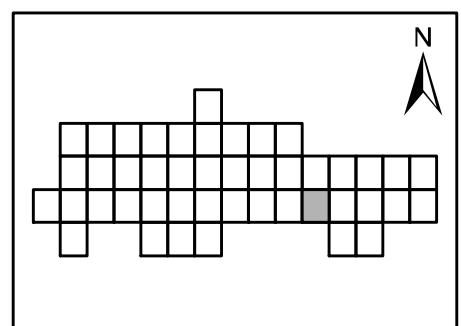
Sekcja: D11

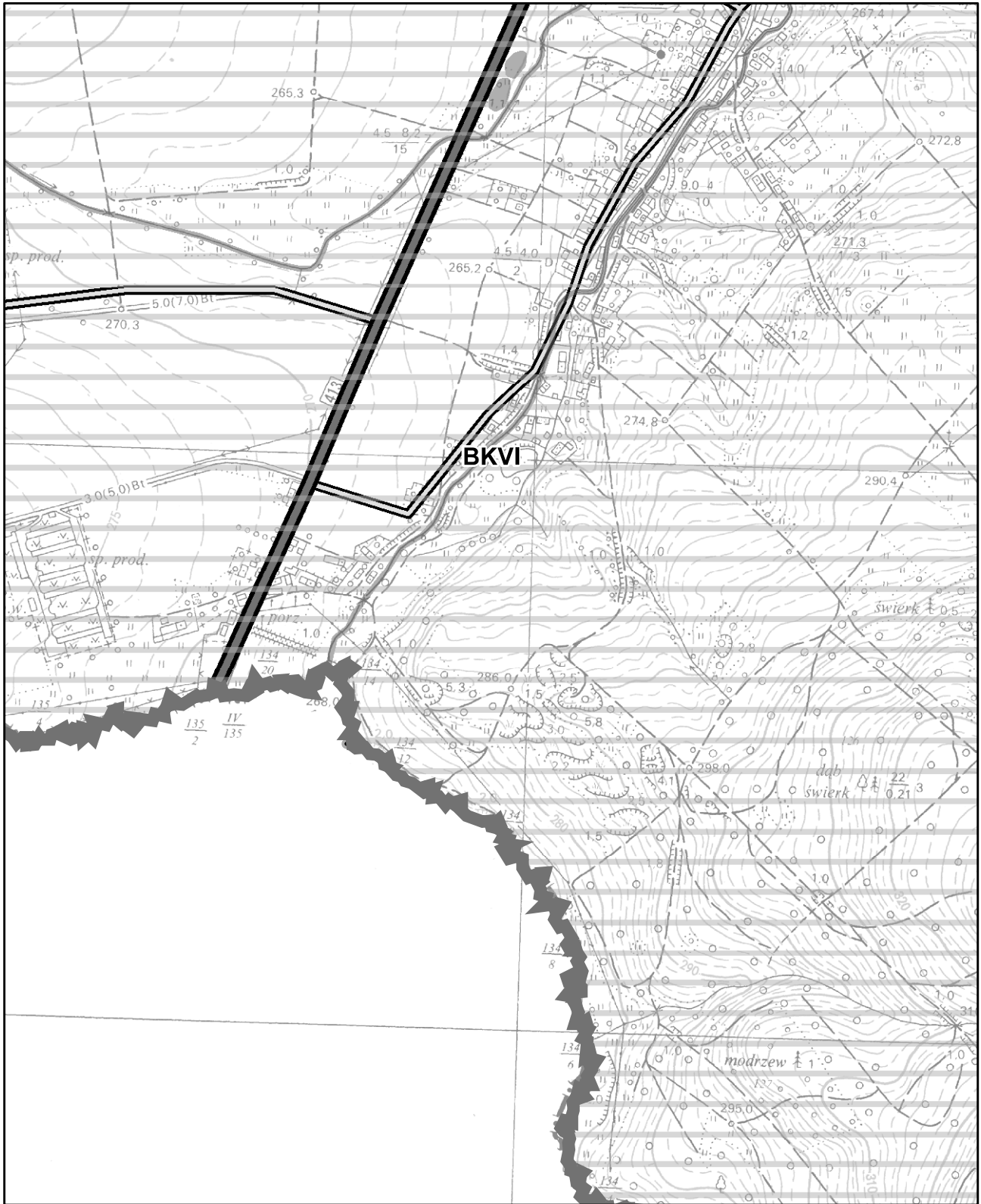
PLAN OCHRONY PARKU KRAJOBRAZOWEGO "GÓRY OPAWSKIE"

Mapa działań ochronnych

Skala 1 : 10 000

Sekcja 35 z 45





Załącznik nr 2 do uchwały nr.... Sejmiku Województwa Opolskiego z dnia 20.... r. w sprawie ustanowienia planu ochrony Parku Krajobrazowego "Góry Opawskie"

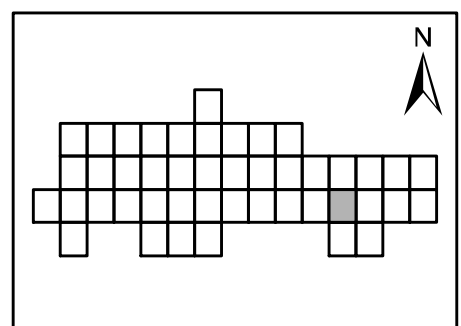
Sekcja: D12

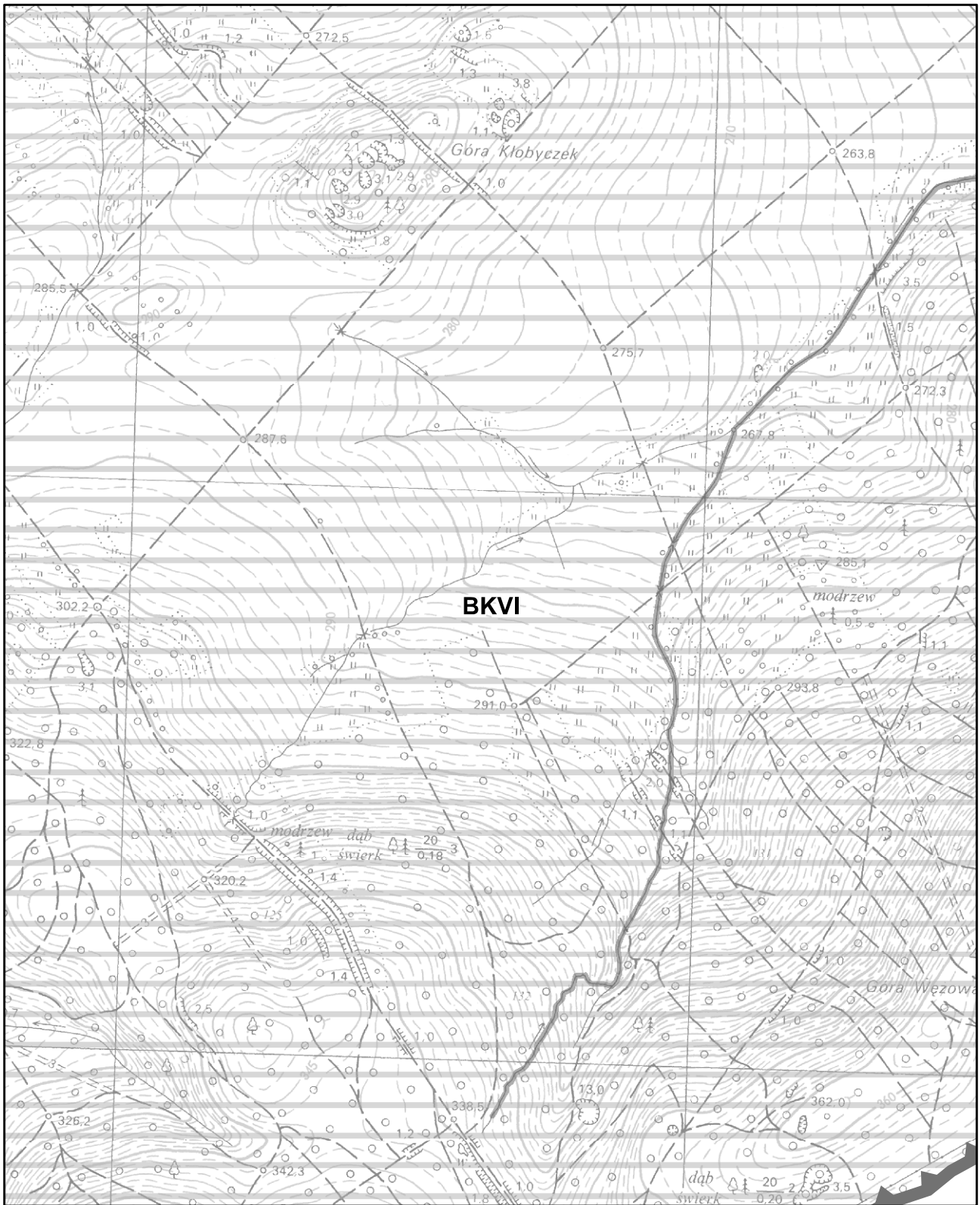
PLAN OCHRONY PARKU KRAJOBRAZOWEGO "GÓRY OPAWSKIE"

Mapa działań ochronnych

Skala 1 : 10 000

Sekcja 36 z 45





Załącznik nr 2 do uchwały nr... Sejmiku Województwa Opolskiego z dnia 20.... r. w sprawie ustanowienia planu ochrony Parku Krajobrazowego "Góry Opawskie"

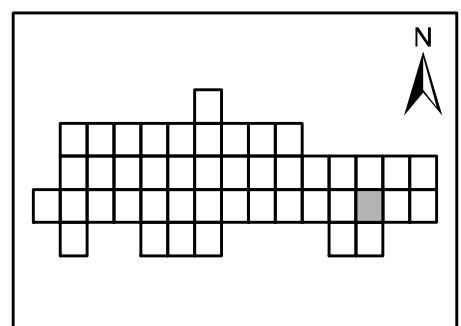
Sekcja: D13

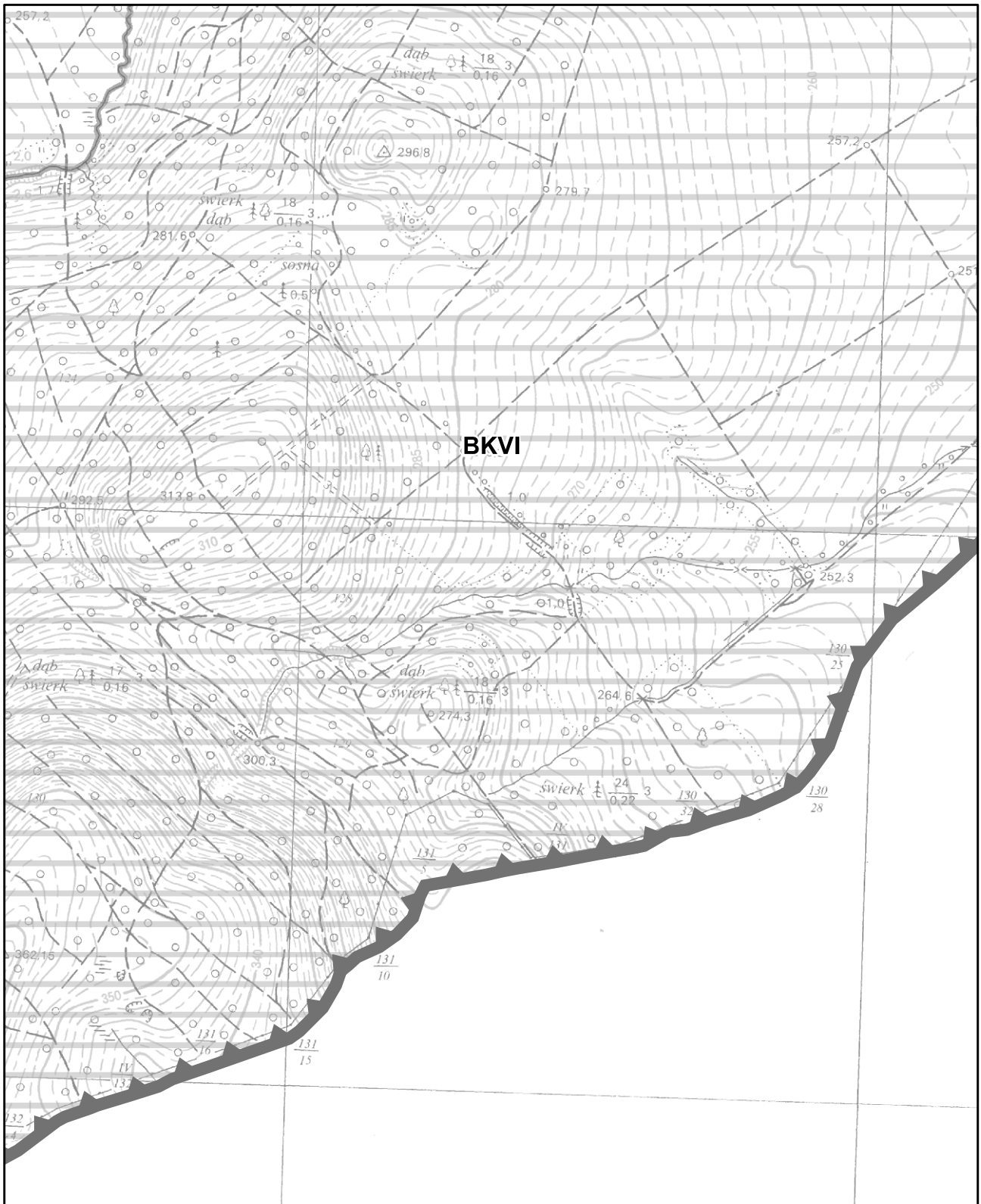
PLAN OCHRONY PARKU KRAJOBRAZOWEGO "GÓRY OPAWSKIE"

Mapa działań ochronnych

Skala 1 : 10 000

Sekcja 37 z 45





Załącznik nr 2 do uchwały nr.... Sejmiku Województwa Opolskiego z dnia 20.... r. w sprawie ustanowienia planu ochrony Parku Krajobrazowego "Góry Opawskie"

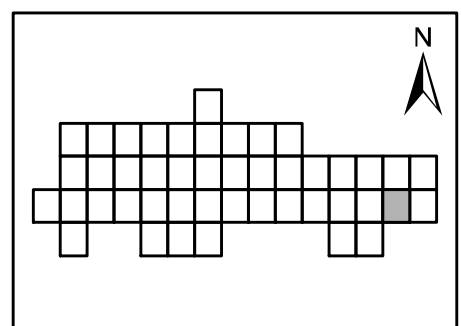
Sekcja: D14


PLAN OCHRONY PARKU KRAJOBRAZOWEGO "GÓRY OPAWSKIE"

Mapa działań ochronnych

Skala 1 : 10 000

Sekcja 38 z 45





Załącznik nr 2 do uchwały nr.... Sejmiku Województwa Opolskiego z dnia 20.... r. w sprawie ustanowienia planu ochrony Parku Krajobrazowego "Góry Opawskie"

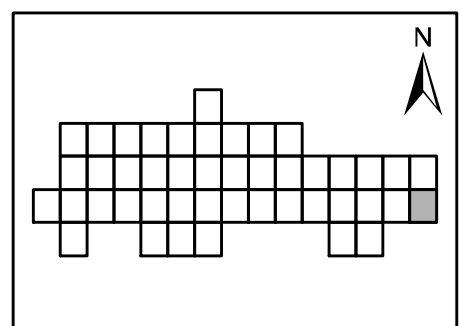
Sekcja: D15

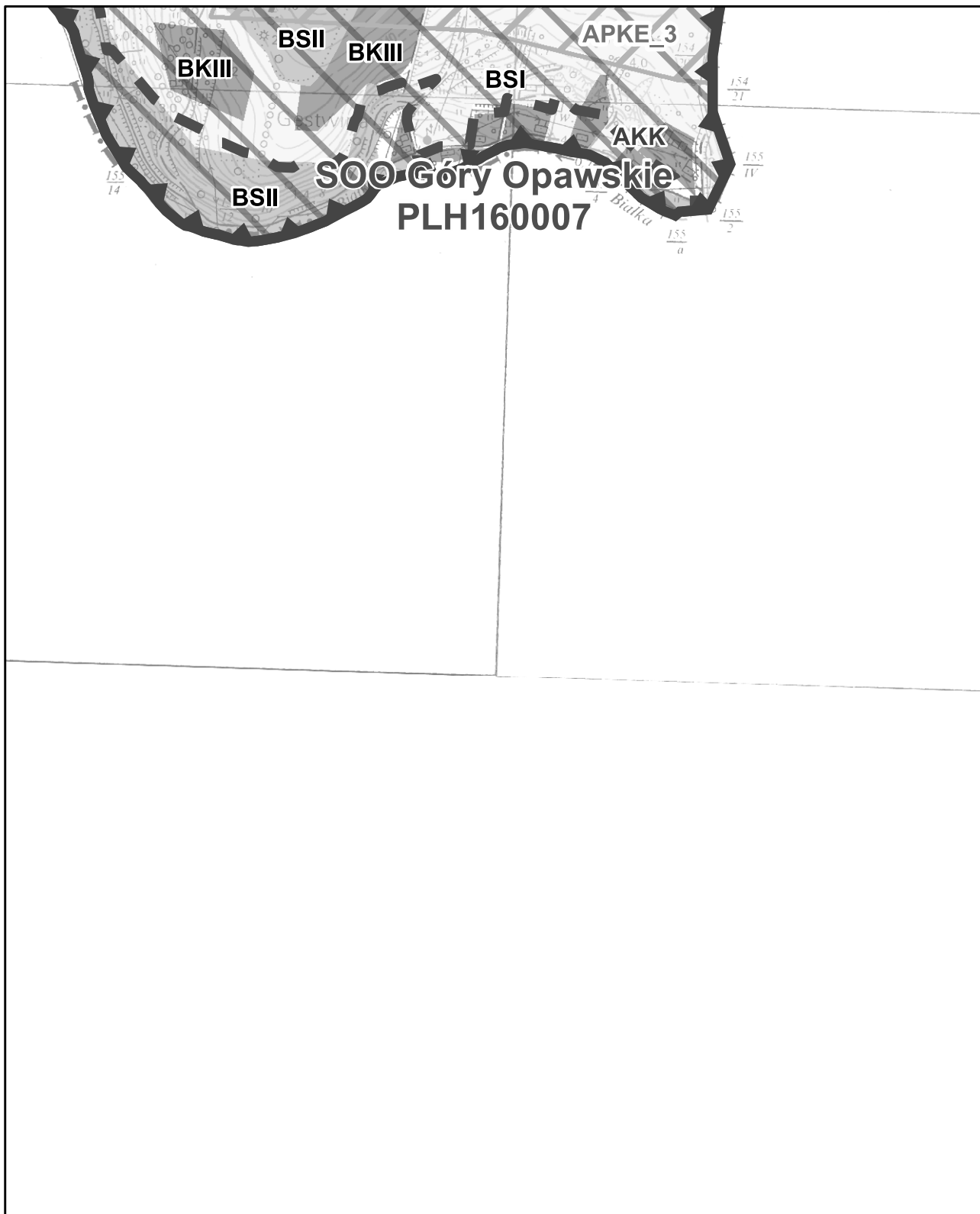
PLAN OCHRONY PARKU KRAJOBRAZOWEGO "GÓRY OPAWSKIE"

Mapa działań ochronnych

Skala 1 : 10 000

Sekcja 39 z 45





Załącznik nr 2 do uchwały nr.... Sejmiku Województwa Opolskiego
z dnia 20.... r. w sprawie ustanowienia
planu ochrony Parku Krajobrazowego "Góry Opawskie"

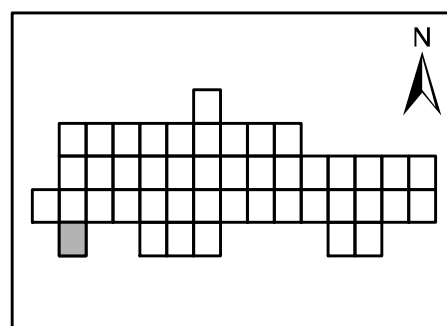
Sekcja: E02

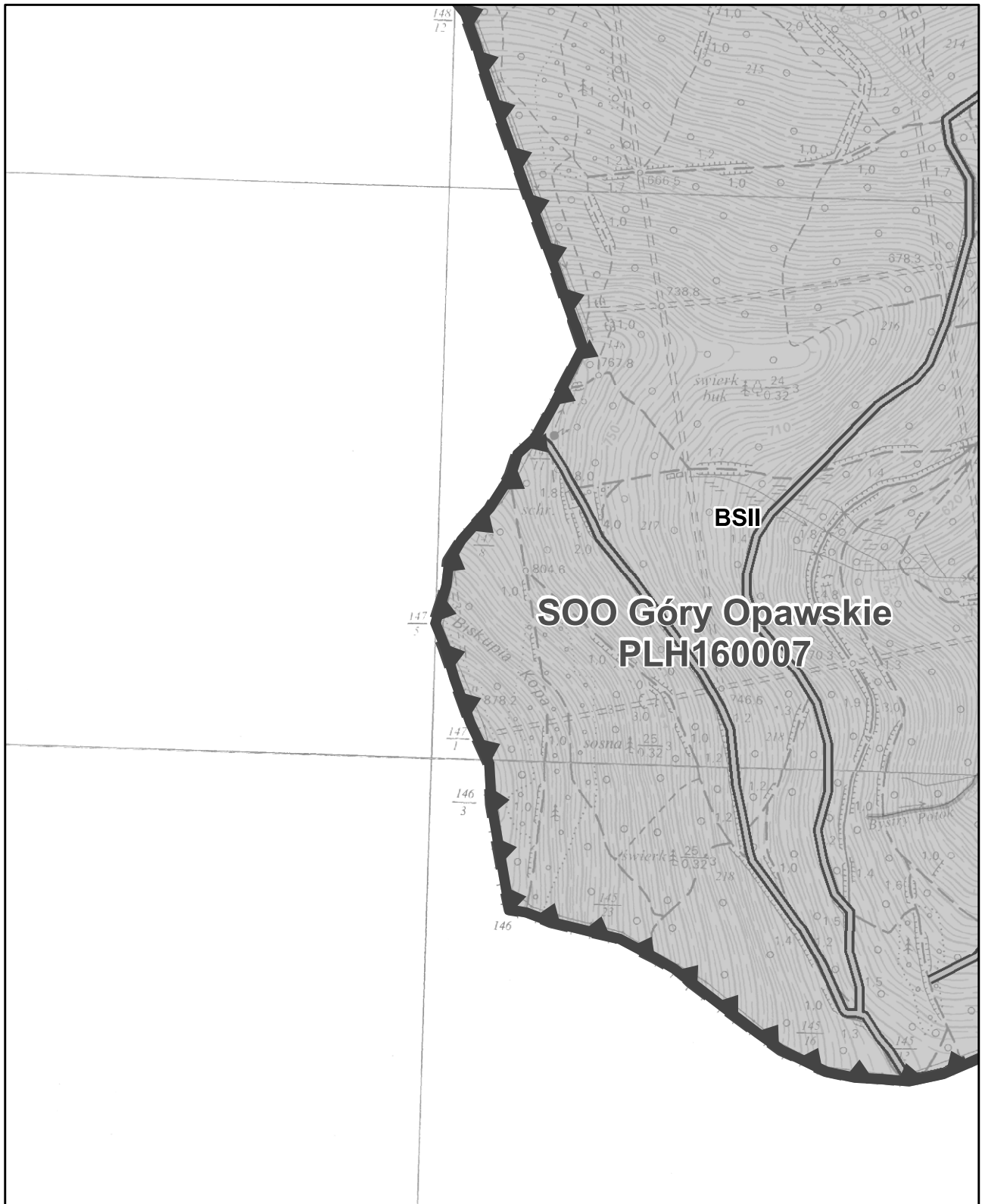
**PLAN OCHRONY PARKU KRAJOBRAZOWEGO
"GÓRY OPAWSKIE"**

Mapa działań ochronnych

Skala 1 : 10 000

Sekcja 40 z 45





Załącznik nr 2 do uchwały nr.... Sejmiku Województwa Opolskiego
z dnia 20.... r. w sprawie ustanowienia
planu ochrony Parku Krajobrazowego "Góry Opawskie"

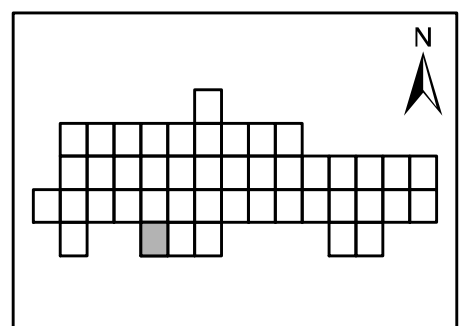
Sekcja: E05

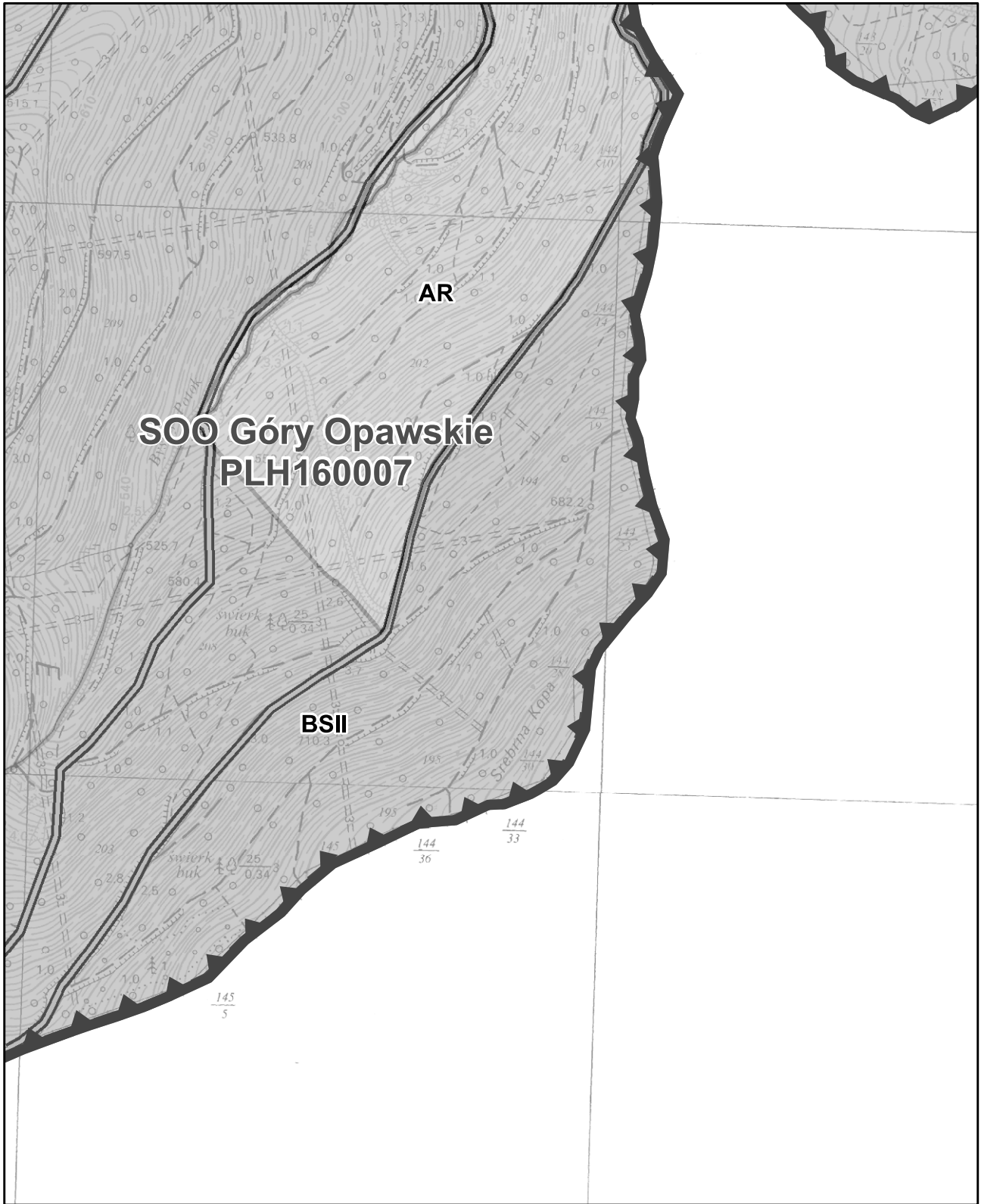
PLAN OCHRONY PARKU KRAJOBRAZOWEGO "GÓRY OPAWSKIE"

Mapa działań ochronnych

Skala 1 : 10 000

Sekcja 41 z 45





Załącznik nr 2 do uchwały nr.... Sejmiku Województwa Opolskiego z dnia 20.... r. w sprawie ustanowienia planu ochrony Parku Krajobrazowego "Góry Opawskie"

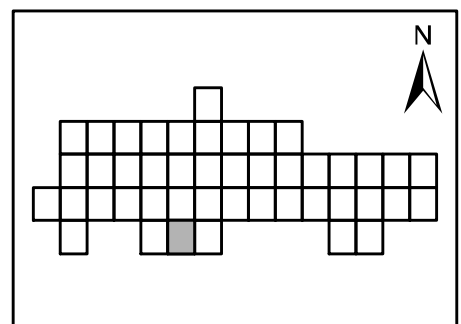
Sekcja: E06

PLAN OCHRONY PARKU KRAJOBRAZOWEGO "GÓRY OPAWSKIE"

Mapa działań ochronnych

Skala 1 : 10 000

Sekcja 42 z 45



BSII

SOO Góry Opawskie
PLH160007

Załącznik nr 2 do uchwały nr.... Sejmiku Województwa Opolskiego
z dnia 20.... r. w sprawie ustanowienia
planu ochrony Parku Krajobrazowego "Góry Opawskie"

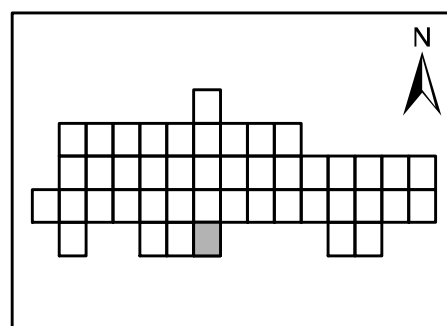
Sekcja: E07

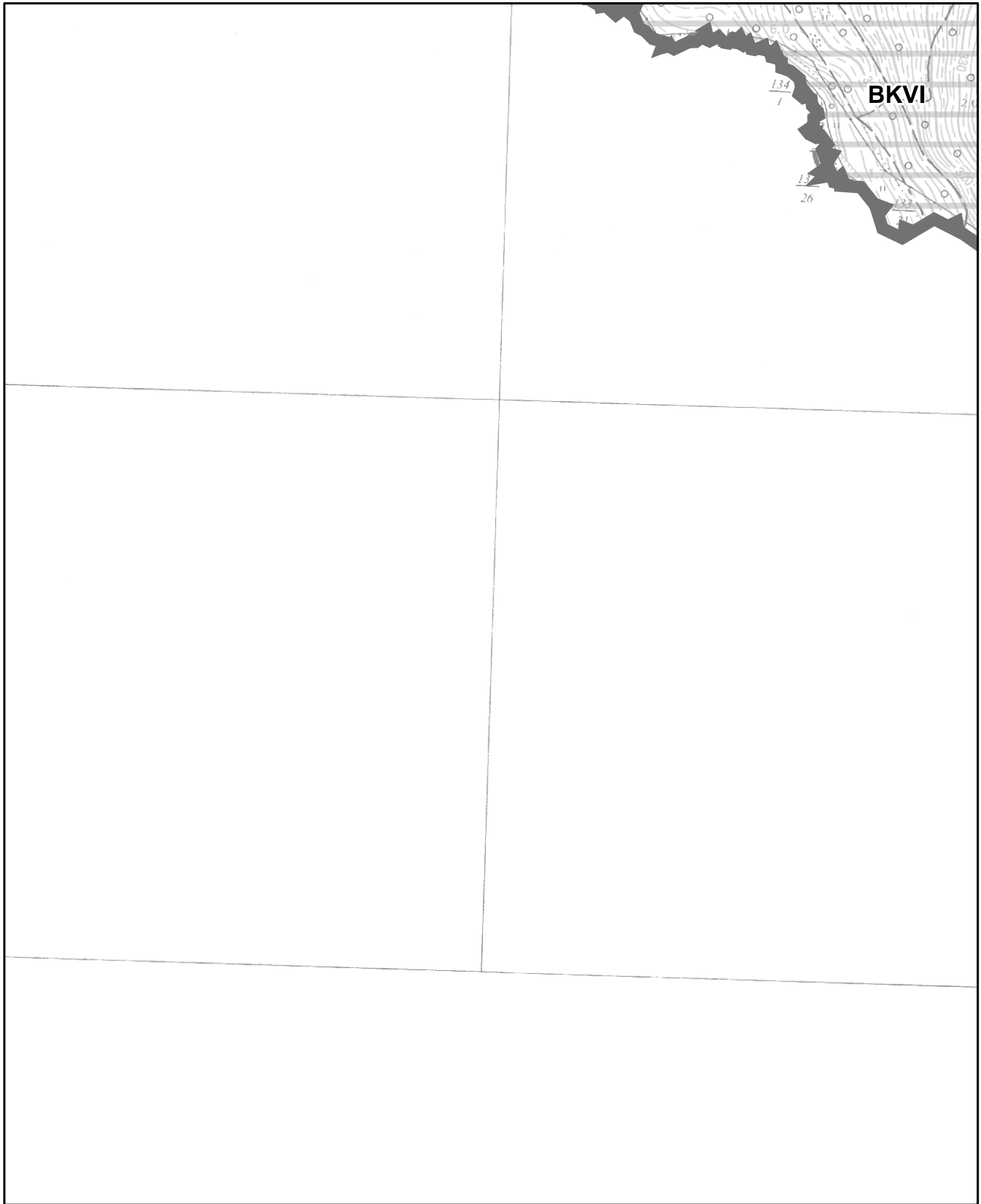
**PLAN OCHRONY PARKU KRAJOBRAZOWEGO
"GÓRY OPAWSKIE"**

Mapa działań ochronnych

Skala 1 : 10 000

Sekcja 43 z 45





Załącznik nr 2 do uchwały nr.... Sejmiku Województwa Opolskiego
z dnia 20.... r. w sprawie ustanowienia
planu ochrony Parku Krajobrazowego "Góry Opawskie"

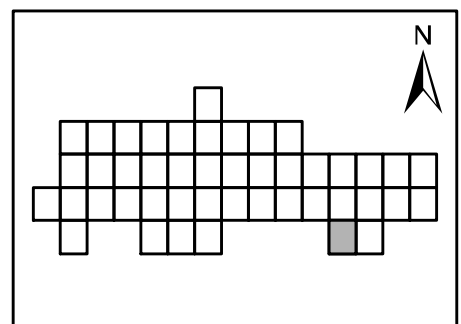
Sekcja: E12

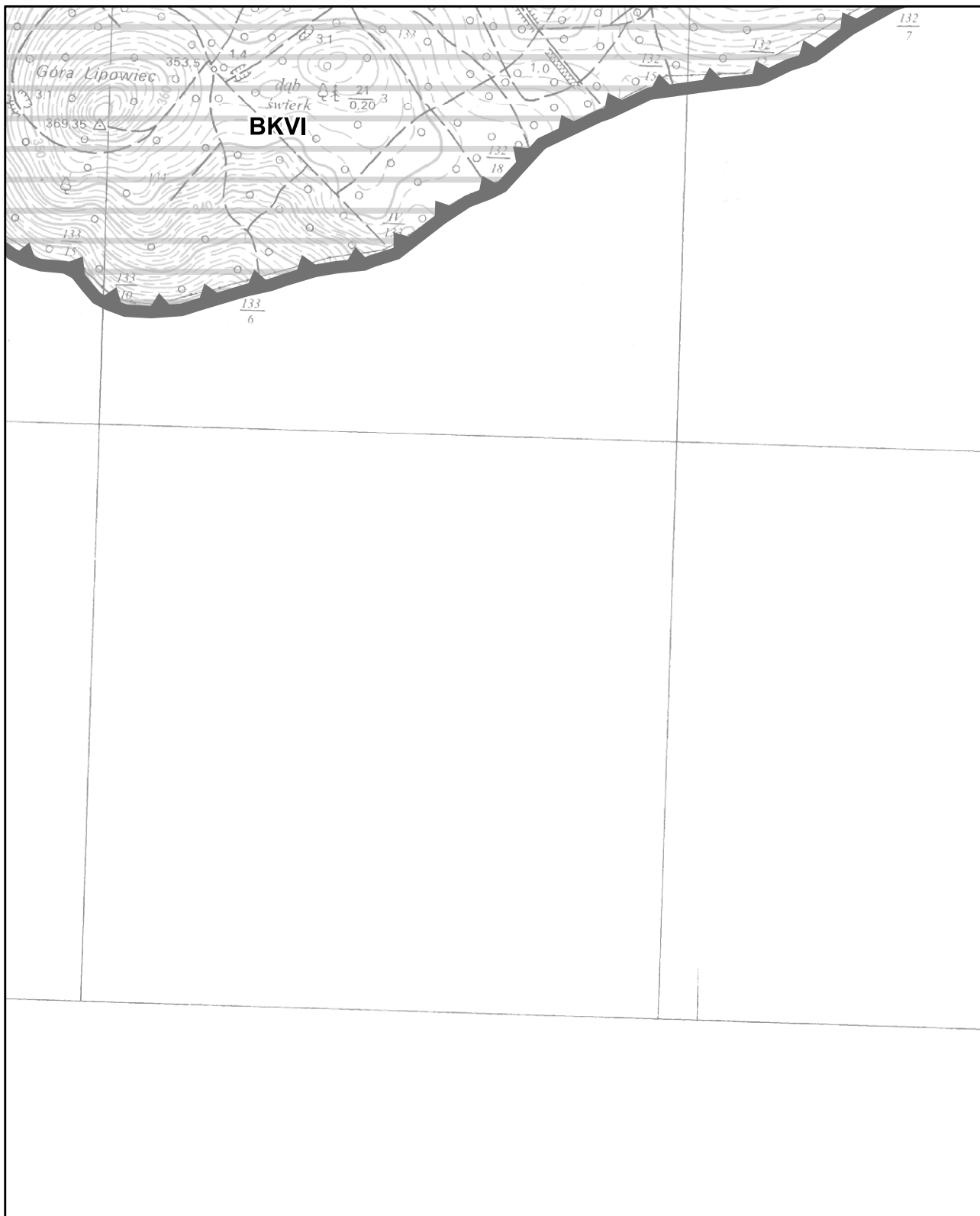
PLAN OCHRONY PARKU KRAJOBRAZOWEGO "GÓRY OPAWSKIE"

Mapa działań ochronnych

Skala 1 : 10 000

Sekcja 44 z 45





Załącznik nr 2 do uchwały nr.... Sejmiku Województwa Opolskiego z dnia 20.... r. w sprawie ustanowienia planu ochrony Parku Krajobrazowego "Góry Opawskie"

Sekcja: E13

PLAN OCHRONY PARKU KRAJOBRAZOWEGO "GÓRY OPAWSKIE"

Mapa działań ochronnych

Skala 1 : 10 000

Sekcja 45 z 45

