

Uchwała Nr 2844/2012

Zarządu Województwa Opolskiego

z dnia 11. października 2012

w sprawie zgłoszenia wniosków do sporządzenia zmiany w miejscowym planie zagospodarowania przestrzennego miasta Kluczborka oraz wsi Ligota Dolna, Ligota Górna i Ligota Zamecka w zakresie miasta Kluczborka część północna.

Na podstawie art. 23 w związku z art. 17 pkt. 6 lit. b ustawy z dnia 27 marca 2003 roku o planowaniu i zagospodarowaniu przestrzennym (t.j. Dz. U. z 2012 r. poz. 647), uchwala się, co następuje:

§ 1

W projekcie zmiany w miejscowym planie zagospodarowania przestrzennego miasta Kluczborka oraz wsi Ligota Dolna, Ligota Górna i Ligota Zamecka w zakresie miasta Kluczborka część północna, w granicach określonych na załącznikach graficznych do uchwały Nr XXI/214/12 Rady Miejskiej w Kluczborku z dnia 26 kwietnia 2012 r., należy uwzględnić uwarunkowania przestrzenne i kierunki zagospodarowania przestrzennego w wymiarze ponadlokalnym, wynikające z *Planu zagospodarowania przestrzennego województwa opolskiego*, w tym:

- położenie terenów oznaczonych na załącznikach graficznych nr 2 i 5 w bezpośrednim sąsiedztwie drogi krajowej nr 42 relacji Namysłów – Rudnik i nr 45 relacji granica Państwa – Złoczew (wspólny przebieg), planowanej do modernizacji do pełnych parametrów klasy G;
- położenie wszystkich terenów oznaczonych na załącznikach graficznych w obszarze głównego zbiornika wód podziemnych GZWP 324 „Dolina Kopalna Kluczborka” wymagającego najwyższej ochrony zasobów wodnych.

§ 2



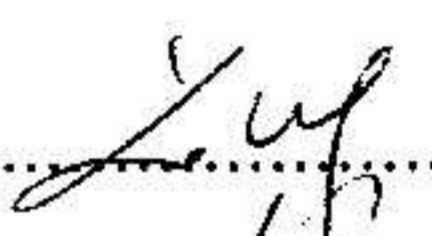

Przebieg drogi oraz zasięg obszaru, o którym mowa w § 1, przedstawiono na załączniku graficznym do *Wniosków z Planu zagospodarowania przestrzennego województwa opolskiego do opracowań planistycznych na poziomie lokalnym*, przekazanych gminie Kluczbork wraz z pełną wersją planu zagospodarowania przestrzennego województwa w zapisie elektronicznym na płycie CD pismem nr DRP-IV.7630.4.2011 z dnia 28.03.2011 r.

§ 3

Wykonanie uchwały powierza się p.o. Dyrektora Departamentu Polityki Regionalnej i Przestrzennej.

§ 4

Uchwała wchodzi w życie z dniem podjęcia.

J. Sebesta.....
T. Kostuś.....
R. Kolek.....
B. Kamińska.....
A. Konopka.....