

Uchwała Nr 2447/2012

Zarządu Województwa Opolskiego

z dnia 19. września 2012r.

w sprawie zgłoszenia wniosków do sporządzenia miejscowego planu zagospodarowania przestrzennego wsi Murów, gm. Murów.

Na podstawie art. 23 w związku z art. 17 pkt. 6 lit. b ustawy z dnia 27 marca 2003 roku o planowaniu i zagospodarowaniu przestrzennym (t.j. Dz. U. z 2012 r. poz. 647), uchwala się, co następuje:

§ 1

W projekcie miejscowego planu zagospodarowania przestrzennego wsi Murów, w granicach określonych na załączniku graficznym do uchwały Nr XV/94/2012 Rady Gminy Murów z dnia 23 lutego 2012 r., należy uwzględnić uwarunkowania przestrzenne i kierunki zagospodarowania przestrzennego w wymiarze ponadlokalnym, wynikające z *Planu zagospodarowania przestrzennego województwa opolskiego*, w tym:

- przebieg linii kolejowej nr 293 relacji Jełowa – Kluczbork;
- położenie w obszarze Stobrawskiego Parku Krajobrazowego;
- obszar zalewu podczas powodzi w 1997 r. w dolinie rzeki Budkowiczanki;
- położenie w obszarze czwartorzędowej, kopalnej struktury wodonośnej: „Dolina kopalna Knieja – Lasowice”.

§ 2





Rozmieszczenie obiektu liniowego i zasięgi obszarów o których mowa w § 1, przedstawiono na załączniku graficznym do *Wniosków z Planu zagospodarowania przestrzennego województwa opolskiego do opracowań planistycznych na poziomie lokalnym*, przekazanych gminie Murów wraz z pełną wersją planu zagospodarowania przestrzennego województwa w zapisie elektronicznym na płycie CD pismem nr DRP-IV.7630.4.2011 z dnia 28.03.2011 r.

§ 3

Wykonanie uchwały powierza się p.o. Dyrektora Departamentu Polityki Regionalnej i Przestrzennej.

§ 4

Uchwała wchodzi w życie z dniem podjęcia.

J. Sebesta.....
T. Kostuś.....
R. Kolek.....
B. Kamińska.....
A. Konopka.....