

Uchwała Nr 2652/2012

Zarządu Województwa Opolskiego

z dnia 21 sierpnia 2012.

w sprawie zgłoszenia wniosków do sporządzenia zmiany miejscowego planu zagospodarowania przestrzennego wsi Pawłowice Namysłowskie i Smogorzów.

Na podstawie art. 23 w związku z art. 17 pkt. 6 lit. b ustawy z dnia 27 marca 2003 roku o planowaniu i zagospodarowaniu przestrzennym (t.j. Dz. U. z 2012 r. poz. 647), uchwała się, co następuje:

§ 1

W projekcie zmiany miejscowego planu zagospodarowania przestrzennego wsi Pawłowice Namysłowskie i Smogorzów, w granicach określonych na załącznikach graficznych do uchwały Nr XII/145/12 Rady Miejskiej w Namysłowie z dnia 1 marca 2012 r., należy uwzględnić uwarunkowania przestrzenne i kierunki zagospodarowania przestrzennego w wymiarze ponadlokalnym, wynikające z *Planu zagospodarowania przestrzennego województwa opolskiego*, w tym:

- położenie w obszarze proponowanej zlewni chronionej rzeki Widawy,
- projektowany zbiornik małej retencji „Smogorzów” w południowo-zachodniej części sołectwa Smogorzów,
- proponowany Obszar Chronionego Krajobrazu „Dolina Widawy” we wschodniej części sołectwa Pawłowice Namysłowskie i Smogorzów.

§ 2






Zasięgi obszarów i obiektu o których mowa w § 1, przedstawiono na załączniku graficznym do *Wniosków z Planu zagospodarowania przestrzennego województwa opolskiego do opracowań planistycznych na poziomie lokalnym*, przekazanych gminie Namysłów wraz z pełną wersją planu zagospodarowania przestrzennego województwa w zapisie elektronicznym na płycie CD pismem nr DRP-IV.7630.4.2011 z dnia 28.03.2011 r.

§ 3

Wykonanie uchwały powierza się Dyrektorowi Departamentu Polityki Regionalnej i Przestrzennej.

§ 4

Uchwała wchodzi w życie z dniem podjęcia.

J. Sebesta..........
T. Kostuś..........
R. Kolek..........
B. Kamińska..........
A. Konopka..........