

Uchwała Nr2302/2012

Zarządu Województwa Opolskiego

z dnia28.05.2012.

w sprawie zgłoszenia wniosków do sporządzenia zmiany miejscowego planu zagospodarowania przestrzennego, obejmującego obszar części wsi Łąka Prudnicka i Moszczanka.

Na podstawie art. 23 w związku z art. 17 pkt. 6 lit. b ustawy z dnia 27 marca 2003 roku o planowaniu i zagospodarowaniu przestrzennym (Dz. U. z 2003 r. Nr 80, poz. 717 z późn. zm.), uchwała się, co następuje:

§ 1

W projekcie zmiany miejscowego planu zagospodarowania przestrzennego, obejmującego obszar części wsi Łąka Prudnicka i Moszczanka, w granicach określonych na załącznikach graficznych do uchwały Nr LXII/942/2010 Rady Miejskiej w Prudniku z dnia 30 września 2010 r. oraz uchwały Nr XXI/360/2012 Rady Miejskiej w Prudniku z dnia 23 lutego 2012 r., zmieniającej uchwałę w sprawie przystąpienia do sporządzenia zmiany miejscowego planu zagospodarowania przestrzennego obejmującego obszar części wsi Łąka Prudnicka i Moszczanka, należy uwzględnić uwarunkowania przestrzenne i kierunki zagospodarowania przestrzennego w wymiarze ponadlokalnym, wynikające z *Planu zagospodarowania przestrzennego województwa opolskiego*, w tym:

- przebieg drogi powiatowej nr 1617 O relacji Konradów – Jarnołówki – Pokrzywna – Moszczanka – Łąka Prudnicka planowanej do modernizacji, przez teren oznaczony na załączniku graficznym nr 1 symbolem R2;
- położenie terenu oznaczonego na załączniku graficznym nr 1 symbolem R2 w obszarze Parku Krajobrazowego „Góry Opawskie”;
- położenie terenu oznaczonego na załączniku graficznym nr 3 symbolem US1 w obszarze otuliny Parku Krajobrazowego „Góry Opawskie”;
- położenie terenu oznaczonego na załączniku graficznym nr 1 symbolem R2 w obszarze planowanej ostoji Natura 2000 „Góry Opawskie”;
- położenie terenu oznaczonego na załączniku graficznym nr 3 w obszarze zagrożenia powodziowego doliny rzeki Złoty Potok.

§ 2





Rozmieszczenie obiektu i obszaru o których mowa w § 1, przedstawiono na załączniku graficznym do *Wniosków z Planu zagospodarowania przestrzennego województwa opolskiego do opracowań planistycznych na poziomie lokalnym*, przekazanych gminie Prudnik wraz z pełną wersją planu zagospodarowania przestrzennego województwa w zapisie elektronicznym na płycie CD pismem nr DRP-IV.7630.4.2011 z dnia 28.03.2011 r.

§ 3

Wykonanie uchwały powierza się Z-cy Dyrektora Departamentu Polityki Regionalnej i Przestrzennej.

§ 4

Uchwała wchodzi w życie z dniem podjęcia.

J. Sebesta.....
T. Kostuś.....
R. Kolek.....
B. Kamińska.....
A. Konopka.....