

Uchwała Nr
Zarządu Województwa Opolskiego
z dnia
1525/2011
28 listopada 2011

w sprawie zgłoszenia wniosków do sporządzenia miejscowego planu zagospodarowania przestrzennego dla terenów lokalizacji farmy wiatrowej na gruntach miasta Baborów oraz wsi Raków, Dziećmarów i Sułków.

Na podstawie art. 23 w związku z art. 17 pkt. 6 lit. b ustawy z dnia 27 marca 2003 roku o planowaniu i zagospodarowaniu przestrzennym (Dz. U. z 2003 r. Nr 80, poz. 717 z późn. zm.), uchwała się, co następuje:

§ 1

W projekcie miejscowego planu zagospodarowania przestrzennego dla terenów lokalizacji farmy wiatrowej na gruntach miasta Baborów oraz wsi Raków, Dziećmarów i Sułków, obejmującego obszar w granicach określonych na załączniku graficznym do uchwały Nr VII-79/11 Rady Miejskiej w Baborowie z dnia 26 maja 2011 r., należy uwzględnić uwarunkowania przestrzenne i kierunki zagospodarowania przestrzennego w wymiarze ponadlokalnym, wynikające z *Planu zagospodarowania przestrzennego województwa opolskiego*, w tym:

- położenie w sąsiedztwie drogi krajowej nr 38 relacji Kędzierzyn-Koźle – granica państwa, planowanej do modernizacji do pełnych parametrów klasy G (dla obszaru nr 1);
- przebieg linii kolejowej znaczenia miejscowego nr 195 relacji Polska Cerekiew – Baborów (dla obszaru nr 3);
- przebieg gazociągu wysokiego ciśnienia relacji Obrowiec – Racibórz o nominalnym ciśnieniu 4,0 MPa i przekroju DN 500/300/250 (dla obszarów nr 2 i 3);
- położenie w granicach głównego zbiornika wód podziemnych GZWP 332 (Subniecka Kędzierzyńsko-Głubczycka) wymagającego wysokiej ochrony zasobów wodnych (dla obszarów nr 2 i 3);
- położenie części projektowanych terenów poza obszarem predysponowanym do lokalizacji elektrowni wiatrowych.

§ 2

Obiekty i obszary, o których mowa w § 1, przedstawiono na załączniku graficznym do *Wniosków z Planu zagospodarowania przestrzennego województwa opolskiego do opracowań planistycznych na poziomie lokalnym*, przekazanych Gminie Baborów wraz




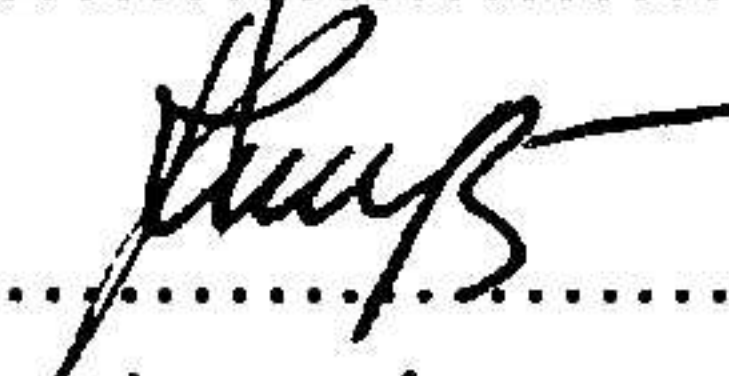
z pełną wersją planu zagospodarowania przestrzennego województwa w zapisie elektronicznym na płycie CD pismem nr DRP-IV.7630.4.2011 z dnia 28.03.2011 r.

§ 3

Wykonanie uchwały powierza się Z-cy Dyrektora Departamentu Polityki Regionalnej i Przestrzennej.

§ 4

Uchwała wchodzi w życie z dniem podjęcia.

J. Sebesta.....
T. Kostuś.....
R. Kolek.....
B. Kamińska.....
A. Konopka.....