

Uchwała Nr ..... 1459/2011  
Zarządu Województwa Opolskiego  
z dnia 15 listopada 2011.

**w sprawie zgłoszenia wniosków do sporządzenia zmiany miejscowego planu zagospodarowania przestrzennego w gminie Ujazd dla terenów w granicach administracyjnych wsi Nogowczyce.**

Na podstawie art. 23 w związku z art. 17 pkt. 6 lit. b ustawy z dnia 27 marca 2003 roku o planowaniu i zagospodarowaniu przestrzennym (Dz. U. z 2003 r. Nr 80, poz. 717 z późn. zm.), uchwała się, co następuje:

### § 1

W projekcie zmiany miejscowego planu zagospodarowania przestrzennego w gminie Ujazd dla terenów w granicach administracyjnych wsi Nogowczyce, obejmującego obszar w granicach określonych na załączniku graficznym do uchwały Nr XII.56.2011 Rady Miejskiej w Ujeździe z dnia 27 października 2011 r., należy uwzględnić uwarunkowania przestrzenne i kierunki zagospodarowania przestrzennego w wymiarze ponadlokalnym, wynikające z planu zagospodarowania przestrzennego województwa opolskiego, w tym:

- sąsiedztwo autostrady A4 relacji Jędrzychowice – Korczowa.

### § 2

Obiekt, o znaczeniu ponadlokalnym, o którym mowa w § 1, przedstawiono na załączniku graficznym do Wniosków z Planu zagospodarowania przestrzennego województwa opolskiego do opracowań planistycznych na poziomie lokalnym, przekazanych gminie Ujazd wraz z pełną wersją planu zagospodarowania przestrzennego województwa w zapisie elektronicznym na płycie CD pismem nr DRP-IV.7630.4.2011 z dnia 28.03.2011 r.

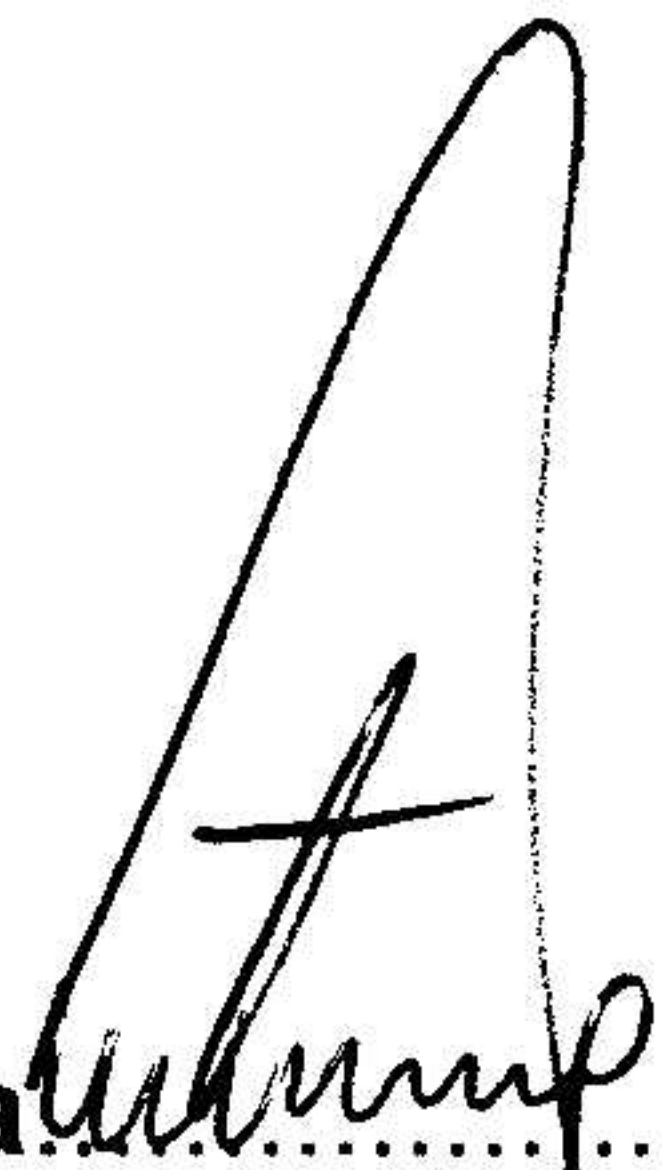



**§ 3**


Wykonanie uchwały powierza się Z-cy Dyrektora Departamentu Polityki Regionalnej i Przestrzennej.

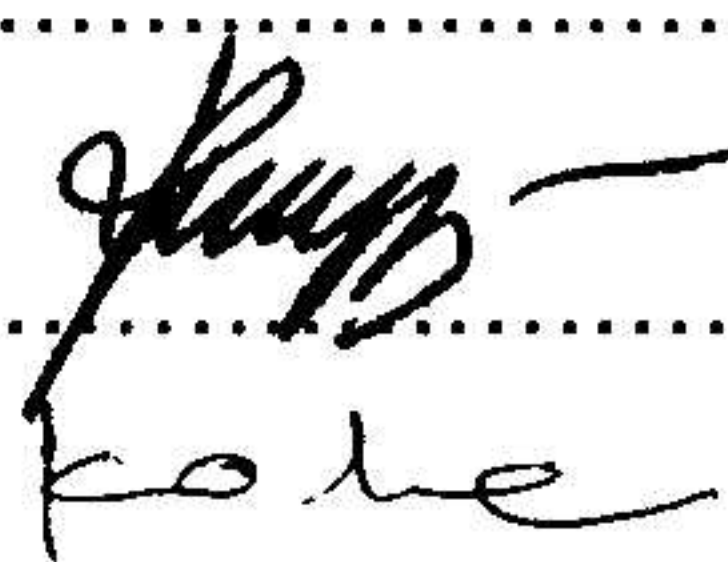
**§ 4**


Uchwała wchodzi w życie z dniem podjęcia.

J. Sebesta  .....

T. Kostuś  .....

R. Kolek  .....

B. Kamińska  .....

A. Konopka  .....