

Uchwała Nr 1410/2011
Zarządu Województwa Opolskiego
z dnia 09 listopada 2011r.

w sprawie zgłoszenia wniosków do sporządzenia zmiany miejscowego planu zagospodarowania przestrzennego terenu w rejonie ul. Andrzeja Struga w Opolu.

Na podstawie art. 23 w związku z art. 17 pkt. 6 lit. b ustawy z dnia 27 marca 2003 roku o planowaniu i zagospodarowaniu przestrzennym (Dz. U. z 2003 r. Nr 80, poz. 717 z późn. zm.), uchwała się, co następuje:

§ 1

W projekcie zmiany miejscowego planu zagospodarowania przestrzennego terenu w rejonie ul. Andrzeja Struga w Opolu, obejmującego obszar w granicach określonych na załączniku graficznym do uchwały Nr XVI/250/11 Rady Miasta Opola z dnia 20 października 2011 r., należy uwzględnić uwarunkowania przestrzenne i kierunki zagospodarowania przestrzennego w wymiarze ponadlokalnym, wynikające z planu zagospodarowania przestrzennego województwa opolskiego, w tym:

- sąsiedztwo drogi wojewódzkiej nr 423 relacji Opole – Kędzierzyn-Koźle (ul. Struga);
- położenie wschodniej części terenu w obszarze zalewu podczas powodzi w 1997 r.;
- położenie w obszarze głównego zbiornika wód podziemnych GZWP 333 (Zbiornik Opole - Zawadzkie) wymagającego najwyższej ochrony zasobów wodnych oraz GZWP 335 (Zbiornik Krapkowice – Strzelce Opolskie) wymagającego wysokiej ochrony zasobów wód podziemnych.

§ 2



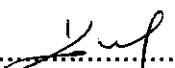

Obiekt i obszary, o których mowa w § 1, przedstawiono na załączniku graficznym do Wniosków z Planu zagospodarowania przestrzennego województwa opolskiego do opracowań planistycznych na poziomie lokalnym, przekazanych gminie Opole wraz z pełną wersją planu zagospodarowania przestrzennego województwa w zapisie elektronicznym na płycie CD pismem nr DRP-IV.7630.4.2011 z dnia 28.03.2011 r.

§ 3

Wykonanie uchwały powierza się Z-cy Dyrektora Departamentu Polityki Regionalnej i Przestrzennej.

§ 4

Uchwała wchodzi w życie z dniem podjęcia.

J. Sebesta.....
T. Kostuś.....
R. Kolek.....
B. Kamińska.....
A. Konopka.....