

**Uchwała Nr 1300/2011**  
**Zarządu Województwa Opolskiego**  
**z dnia 4 października 2011r.**

**w sprawie zgłoszenia wniosków do sporządzenia miejscowego planu zagospodarowania przestrzennego obszaru wiejskiego gminy Nysa w obrębie wsi Niwnica dla terenów rolnych i zabudowy przemysłowej.**

Na podstawie art. 23 w związku z art. 17 pkt. 6 lit. b ustawy z dnia 27 marca 2003 roku o planowaniu i zagospodarowaniu przestrzennym (Dz. U. z 2003 r. Nr 80, poz. 717 z późn. zm.), uchwała się, co następuje:

**§ 1**

W projekcie miejscowego planu zagospodarowania przestrzennego obszaru wiejskiego gminy Nysa w obrębie wsi Niwnica dla terenów rolnych i zabudowy przemysłowej, obejmującego teren w granicach określonych na załączniku graficznym nr 1 do uchwały Nr VI/69/11 Rady Miejskiej w Nysie z dnia 30 marca 2011 r., należy uwzględnić uwarunkowania przestrzenne i kierunki zagospodarowania przestrzennego w wymiarze ponadlokalnym, wynikające z planu zagospodarowania przestrzennego województwa opolskiego, w tym:

- przebieg drogi krajowej nr 41 relacji Nysa – granica państwa, planowanej do modernizacji do pełnych parametrów klasy G;
- budowę obwodnicy Nysy w ciągu dróg krajowych nr 46 i 41 o parametrach klasy GP;
- budowę linii elektroenergetycznej wysokiego napięcia 110 kV relacji Tułowice – Hajduki;
- przebieg linii elektroenergetycznych wysokiego napięcia 110 kV relacji: Hajduki – Grodków, Hajduki – Orłęta, Hajduki – Bodzanów – Prudnik;
- przebieg gazociągu wysokiego ciśnienia relacji Nysa – Prudnik DN 150;
- położenie w obszarze zlewni chronionej rzeki Nysa Kłodzka;
- budowę kanału ulgi na rzece Nysa Kłodzka;
- położenie w obszarze zagrożenia powodzią rzeki Nysa Kłodzka w obszarze zalewu podczas powodzi w 1997 r.
- położenie w obszarze głównego zbiornika wód podziemnych GZWP 338 (Subzbiornik Paczków - Niemodlin) wymagającego wysokiej ochrony zasobów wód podziemnych.

## § 2

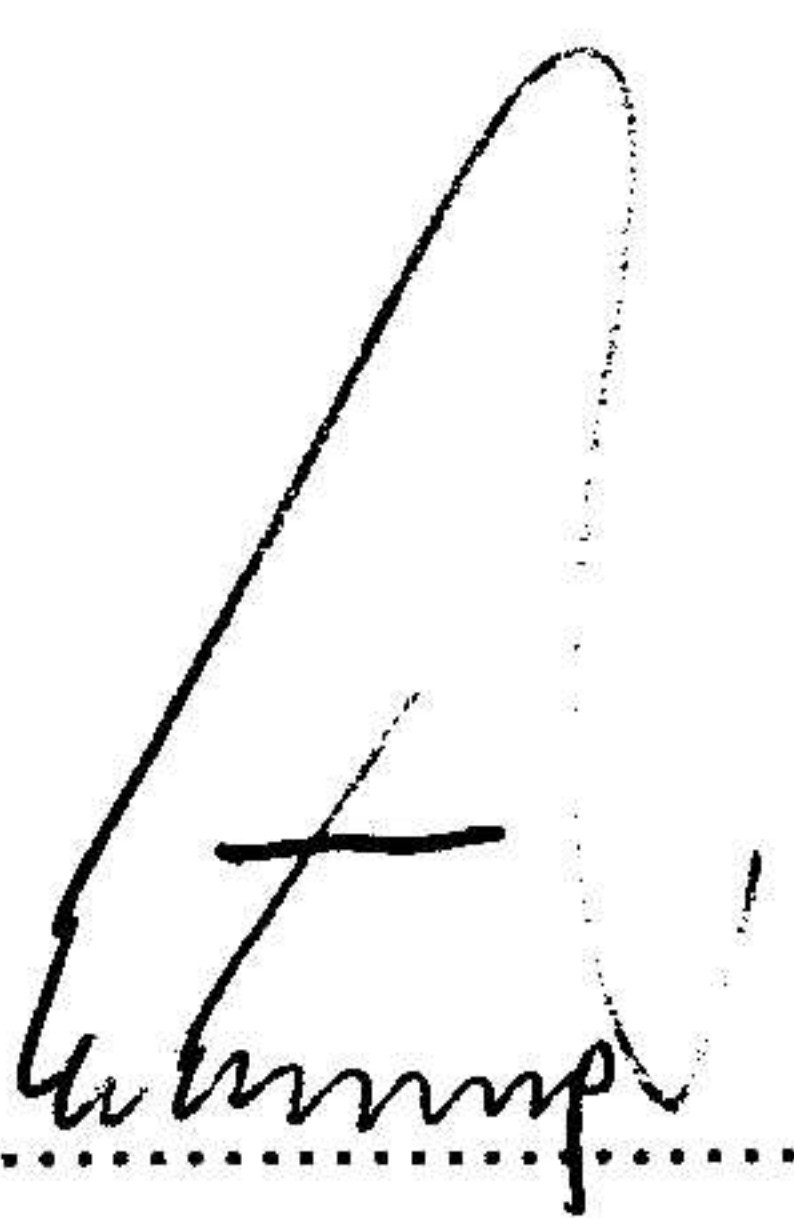


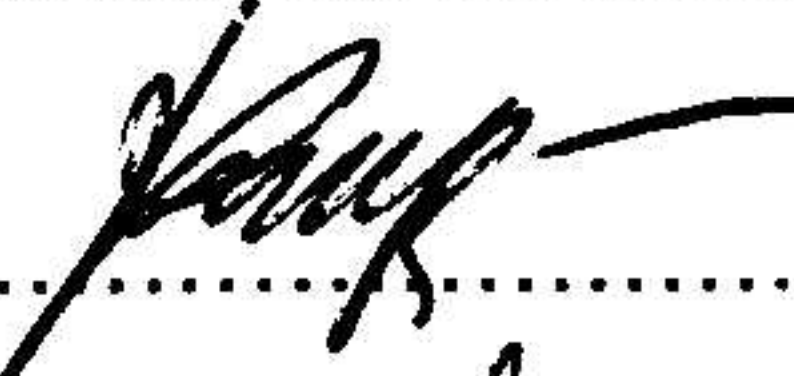
Rozmieszczenie obszaru, o którym mowa w § 1, przedstawiono na załączniku graficznym do Wniosków z Planu zagospodarowania przestrzennego województwa opolskiego do opracowań planistycznych na poziomie lokalnym, przekazanych gminie Nysa wraz z pełną wersją planu zagospodarowania przestrzennego województwa w zapisie elektronicznym na płycie CD pismem nr DRP-IV.7630.4.2011 z dnia 28.03.2011 r.

## § 3

Wykonanie uchwały powierza się Z-cy Dyrektora Departamentu Polityki Regionalnej i Przestrzennej.

## § 4

Uchwała wchodzi w życie z dniem podjęcia.

J. Sebesta.....  
T. Kostuś.....  
R. Kolek.....  
B. Kamińska.....  
A. Konopka.....