

Uchwała Nr 846/2011
Zarządu Województwa Opolskiego
z dnia 14 lipca 2011r.

w sprawie zgłoszenia wniosków do sporządzenia miejscowego planu zagospodarowania przestrzennego terenów lokalizacji farmy wiatrowej na gruntach wsi Słoków – Laskowice – Nowy Browiniec, gm. Lubrza.

Na podstawie art. 23 w związku z art. 17 pkt. 6 lit. b ustawy z dnia 27 marca 2003 roku o planowaniu i zagospodarowaniu przestrzennym (Dz. U. z 2003 r. Nr 80, poz. 717 z późn. zm.), uchwała się, co następuje:

§ 1

W projekcie miejscowego planu zagospodarowania przestrzennego terenów lokalizacji farmy wiatrowej na gruntach wsi Słoków – Laskowice – Nowy Browiniec, obejmującego obszar w granicach określonych na załączniku graficznym do uchwały Nr XXVII/195/2010 Rady Gminy Lubrza z dnia 24 lutego 2010 r., należy uwzględnić uwarunkowania przestrzenne i kierunki zagospodarowania przestrzennego w wymiarze ponadlokalnym, wynikające z planu zagospodarowania przestrzennego województwa opolskiego, w tym:

- położenie w sąsiedztwie drogi krajowej nr 40 relacji granica państwa – Pyskowice, planowanej do modernizacji do pełnych parametrów klasy G,
- położenie części projektowanych terenów poza obszarem predysponowanym do lokalizacji elektrowni wiatrowych.

§ 2

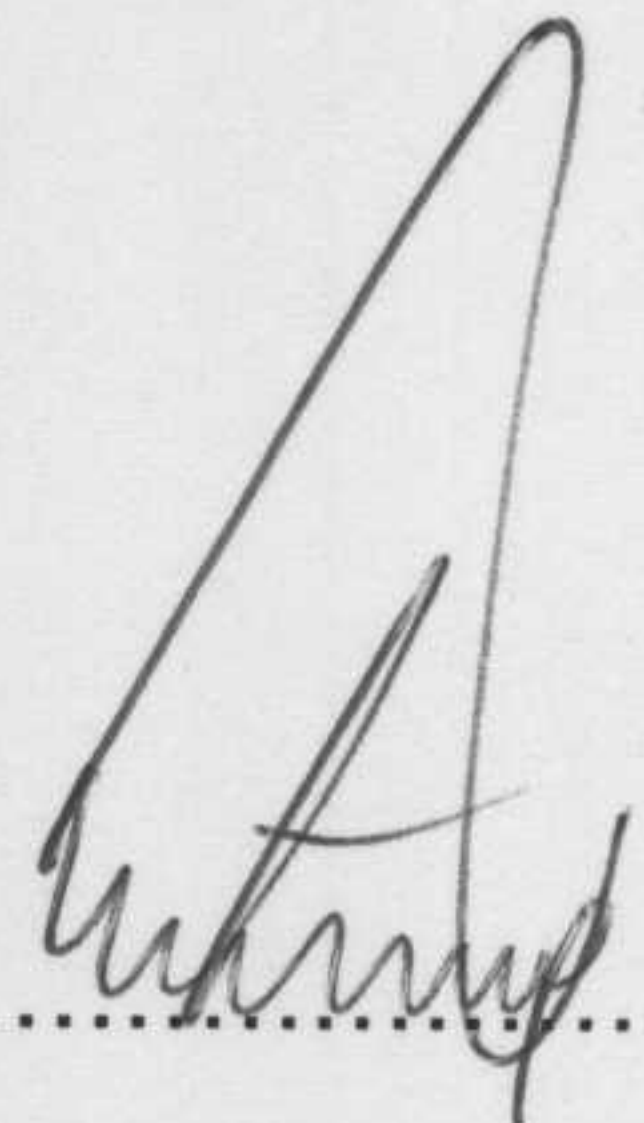
Rozmieszczenie obiektu i obszaru, o których mowa w § 1 przedstawiono na załączniku graficznym do Wniosków z Planu zagospodarowania przestrzennego województwa opolskiego do opracowań planistycznych na poziomie lokalnym, przekazanych gminie Lubrza wraz z pełną wersją planu zagospodarowania przestrzennego województwa w zapisie elektronicznym na płycie CD pismem nr DRP-IV.7630.4.2011 z dnia 28.03.2011 r.


§ 3

Wykonanie uchwały powierza się Z-cy Dyrektora Departamentu Polityki Regionalnej i Przestrzennej.


§ 4

Uchwała wchodzi w życie z dniem podjęcia.

J. Sebesta.....

T. Kostuś.....

R. Kolek.....

B. Kamińska.....

A. Konopka.....