

Uchwała Nr5438/2010

Zarządu Województwa Opolskiego

z dnia10 sierpnia 2010.

w sprawie zgłoszenia wniosków do sporządzenia zmiany studium uwarunkowań i kierunków zagospodarowania przestrzennego gminy Zdzieszowice.

Na podstawie art. 23 w związku z art. 11 pkt. 6 ustawy z dnia 27 marca 2003 roku o planowaniu i zagospodarowaniu przestrzennym (Dz. U. Nr 80 poz. 717 z późn. zm.) uchwała się co następuje:

§ 1

W projekcie zmiany studium uwarunkowań i kierunków zagospodarowania przestrzennego gminy Zdzieszowice, w granicach określonych na załączniku graficznym do uchwały Nr XLVI/354/10 Rady Miejskiej w Zdzieszowicach z dnia 2 marca 2010 r., należy uwzględnić uwarunkowania przestrzenne i kierunki zagospodarowania w wymiarze ponadlokalnym, ujęte w planie zagospodarowania przestrzennego województwa opolskiego, w tym:

1) w zakresie komunikacji:

- przebieg autostrady A4,
- modernizację drogi wojewódzkiej nr 423 relacji Opole – Kędzierzyn-Koźle do pełnych parametrów klasy G wraz z budową obejść miejscowości Krępna, Rozwadza i Januszkowice,
- modernizację linii kolejowej znaczenia krajowego nr 136 relacji Kędzierzyn-Koźle – Opole-Groszowice,
- przebudowę śluz Januszkowice i Krępna;

2) w zakresie infrastruktury technicznej:

- modernizację jednotorowej linii energetycznej wysokiego napięcia 220 kV jednotorowej relacji Groszowice – Kędzierzyn,
- modernizację dwutorowej linii energetycznej wysokiego napięcia 110 kV relacji Zdzieszowice – Hajduki (Nysa),
- adaptację dwutorowej linii energetycznej wysokiego napięcia 110 kV relacji Zdzieszowice – Koźle,

- adaptację stacji GPZ Zdieszowice i GPZ Zakłady Koksownicze,
- adaptację gazociągu wysokiego ciśnienia relacji Zdieszowice – Wrocław (Ołtaszyn) o przekroju DN 500,
- adaptację gazociągu wysokiego ciśnienia relacji Zdieszowice – Blachownia o przekroju DN 400,
- adaptację stacji redukcyjno-pomiarowych w miejscowości Zdieszowice, Rozwadza i Żyrowa;

3/ w zakresie ochrony i wykorzystania zasobów środowiska przyrodniczego:

- położenie w obszarze Parku Krajobrazowego „Góra Św. Anny” wraz z otuliną,
- położenie w obszarze projektowanego obszaru Natura 2000 „Łęg Zdieszowicki”;
- rezerwat przyrody „Lesisko”

4/ w zakresie gospodarki wodnej:

- położenie w obszarze głównych zbiorników wód podziemnych GZWP 332 (Subniecka Kędzierzyńsko-Głubczycka) i GZWP 333 (Zbiornik Opole – Zawadzkie) wymagających najwyższej ochrony zasobów wodnych oraz zbiorników GZWP 332 (Subniecka Kędzierzyńsko-Głubczycka) i GZWP 335 (Zbiornik Krapkowice – Strzelce Opolskie) wymagających wysokiej ochrony zasobów wodnych.

§ 2


Rozmieszczenie obiektów i obszarów, o których mowa w § 1 przedstawiono w części graficznej wniosków z planu zagospodarowania przestrzennego województwa opolskiego, przekazanych gminie Zdieszowice w zapisie elektronicznym na płycie CD pismem nr BPP-I-0723-1/03 z dnia 23.04.2003r.


§ 3


Wykonanie uchwały powierza się Z-cy Dyrektora Departamentu Polityki Regionalnej i Przestrzennej.


§ 4

Uchwała wchodzi w życie z dniem podjęcia

J. Sebesta.....

J. Kotyś.....

T. Karol.....

A. Kasiura.....

T. Kostuś.....