

Uchwała Nr.....5422/2010
Zarządu Województwa Opolskiego
z dnia.....10 sierpnie 2010.

w sprawie zgłoszenia wniosków do sporządzenia zmiany miejscowego planu zagospodarowania przestrzennego wsi Pokój.

Na podstawie art. 23, w związku z art. 17 pkt. 7 lit. a ustawy z dnia 27 marca 2003 roku o planowaniu i zagospodarowaniu przestrzennym (Dz. U. Nr 80 poz. 717 z późn. zm.) uchwała się co następuje:

§ 1

W projekcie zmiany miejscowego planu zagospodarowania przestrzennego wsi Pokój, obejmującej teren w granicach określonych na załączniku graficznym do uchwały Nr XXXVIII/282/2010 Rady Gminy Pokój z dnia 22 lutego 2010 r., należy uwzględnić uwarunkowania przestrzenne i kierunki zagospodarowania w wymiarze ponadlokalnym, ujęte w planie zagospodarowania przestrzennego województwa opolskiego:

- przebieg drogi wojewódzkiej nr 454 relacji Opole – Namysłów przewidzianej do modernizacji do parametrów klasy G wraz z budową obejścia drogowego miejscowości Pokój,
- przebieg linii kolejowej znaczenia miejscowego nr 301 relacji Opole Gł. – Biestrzykowice przewidzianej do modernizacji,
- przebieg jednotorowej linii energetycznej wysokiego napięcia 110 kV relacji Borki – Pokój – Namysłów przewidzianej do modernizacji wraz z adaptacją istniejącego GPZ Pokój,
- położenie w obszarze Stobrawskiego Parku Krajobrazowego;

§ 2


Rozmieszczenie obiektów liniowych i obszaru, o których mowa w § 1 przedstawiono w części graficznej wniosków z planu zagospodarowania przestrzennego województwa opolskiego, przekazanych gminie Pokój w zapisie elektronicznym na płycie CD pismem nr BPP-I-0723-1/03 z dnia 23.04.2003r.


§ 3

Wykonanie uchwały powierza się Z-cy Dyrektora Departamentu Polityki Regionalnej i Przestrzennej.


§ 4

Uchwała wchodzi w życie z dniem podjęcia.

J. Sebesta.....

J. Kotyś.....

T. Karol.....

A. Kasiura.....

T. Kostuś.....