

Uchwała Nr 5238/2010
Zarządu Województwa Opolskiego
z dnia 05 lipca 2010.

w sprawie zgłoszenia wniosków do sporządzenia zmiany części studium uwarunkowań i kierunków zagospodarowania przestrzennego gminy Dobrodzień.

Na podstawie art. 23 w związku z art. 11 pkt. 6 ustawy z dnia 27 marca 2003 roku o planowaniu i zagospodarowaniu przestrzennym (Dz. U. Nr 80 poz. 717 z późn. zm.) uchwała się co następuje:

§ 1

W projekcie zmiany części studium uwarunkowań i kierunków zagospodarowania przestrzennego gminy Dobrodzień, w granicach określonych na załączniku graficznym do uchwały Nr XXXV/277/2010 Rady Miejskiej w Dobrodzieniu z dnia 24 marca 2010 r., należy uwzględnić uwarunkowania przestrzenne i kierunki zagospodarowania w wymiarze ponadlokalnym, ujęte w planie zagospodarowania przestrzennego województwa opolskiego, w tym:

- położenie w Obszarze Chronionego Krajobrazu „Lasy Stobrawsko-Turawskie”.

§ 2




Rozmieszczenie obszaru, o którym mowa w § 1 przedstawiono w części graficznej wniosków z planu zagospodarowania przestrzennego województwa opolskiego, przekazanych gminie Dobrodzień w zapisie elektronicznym na płycie CD pismem nr BPP-I-0723-1/03 z dnia 23.04.2003r.

§ 3

Wykonanie uchwały powierza się Z-cy Dyrektora Departamentu Polityki Regionalnej i Przestrzennej.

§ 4

Uchwała wchodzi w życie z dniem podjęcia

J. Sebesta.....
J. Kotyś.....
T. Karol.....
A. Kasiura.....
T. Kostuś.....