

UCHWAŁA NR /2010
Sejmiku Województwa Opolskiego
z dnia 2010 r.

w sprawie wyznaczenia aglomeracji „Grodków” na obszarze gminy Grodków.

Na podstawie art. 18 pkt. 20 ustawy z dnia 5 czerwca 1998 r. o samorządzie województwa (Dz. U. z 2001 r. Nr 142, poz. 1590 z późn. zm.) oraz art. 43 ust. 2a ustawy z dnia 18 lipca 2001r. Prawo wodne (Dz. U. z 2005 r. Nr 239 poz. 2019 z późn. zm.), Sejmik Województwa Opolskiego uchwala, co następuje:

§ 1

1. Wyznacza się aglomerację „Grodków”, położoną na obszarze gminy Grodków.
2. W skład aglomeracji „Grodków” wchodzi następujące miejscowości:
Baków, Gola Grodkowska, Gnojna, Grodków miasto, Jeszkotle, Jędrzejów, Kolnica, Lipowa, Lubcz, Młodoszowice, Nowa Wieś Mała, Polana, Przylesie Dolne, Starowice Dolne, Strzegów, Tarnów Grodkowski, Wierzbnik, Wojsław, Wójtowice.
3. Równoważna liczba mieszkańców (RLM) aglomeracji „Grodków” wynosi **18 059**.
4. Ścieki komunalne z obszaru aglomeracji „Grodków” oczyszczane są na oczyszczalni zlokalizowanej w miejscowości Tarnów Grodkowski.

§ 2

Granice i obszar aglomeracji Grodków określone są na mapie w skali 1:25000, stanowiącej załącznik do niniejszej uchwały.

§ 3

Wykonanie uchwały powierza się Zarządowi Województwa Opolskiego.

§ 4

Traci moc rozporządzenie Nr 0151/P/7/05 Wojewody Opolskiego z dnia 19 lipca 2005 r. w sprawie wyznaczenia obszaru i granic aglomeracji Grodków na obszarze gminy Grodków (Dz. Urz. Woj. Opolskiego Nr 50, poz. 1518 z późn. zm.).

§ 5

Uchwała podlega ogłoszeniu w Dzienniku Urzędowym Województwa Opolskiego i wchodzi w życie po upływie 14 dni od dnia ogłoszenia.

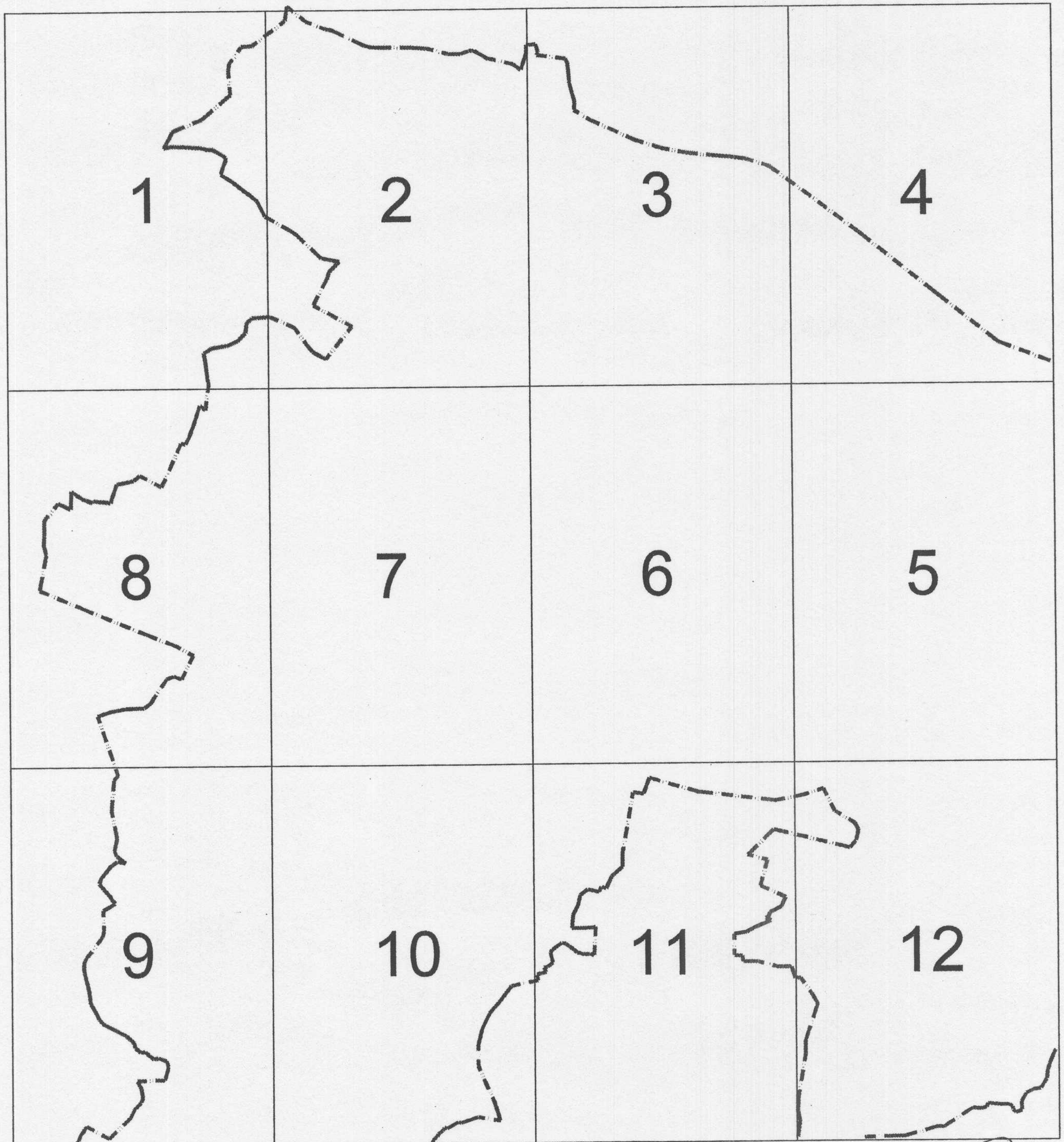
DYREKTOR
Departamentu Organizacji i Kształcenia
[Signature]

[Signature]
MARSZAŁK WOJEWÓDZTWA
[Signature]

GRANICE I OBSZAR AGLOMERACJI GRODKÓW



PODZIAŁ SEKCJI

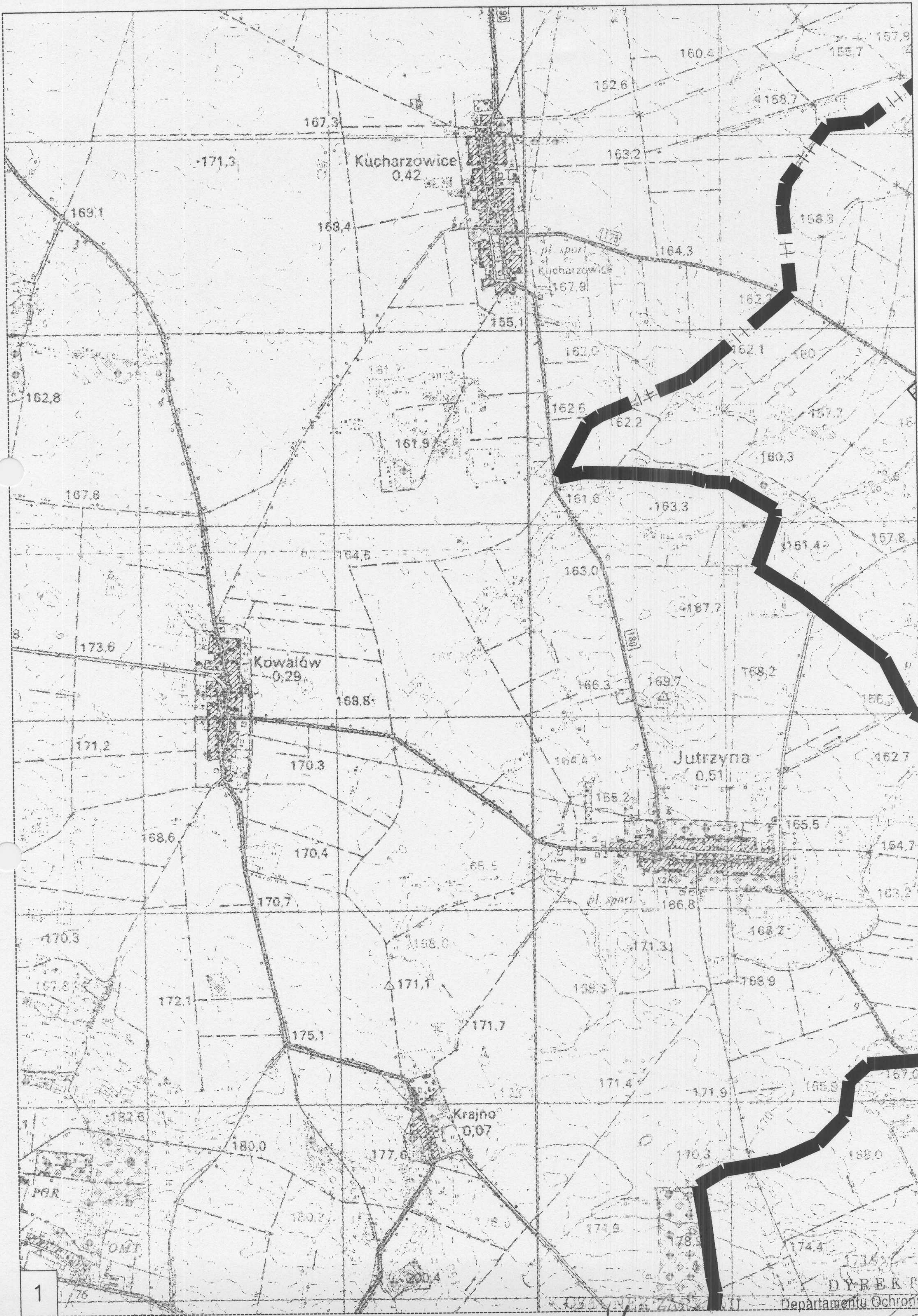


CZŁONEK ZARZĄDU

Andrzej Kasiura
Andrzej Kasiura

DYREKTOR
Departamentu Ochrony Środowiska

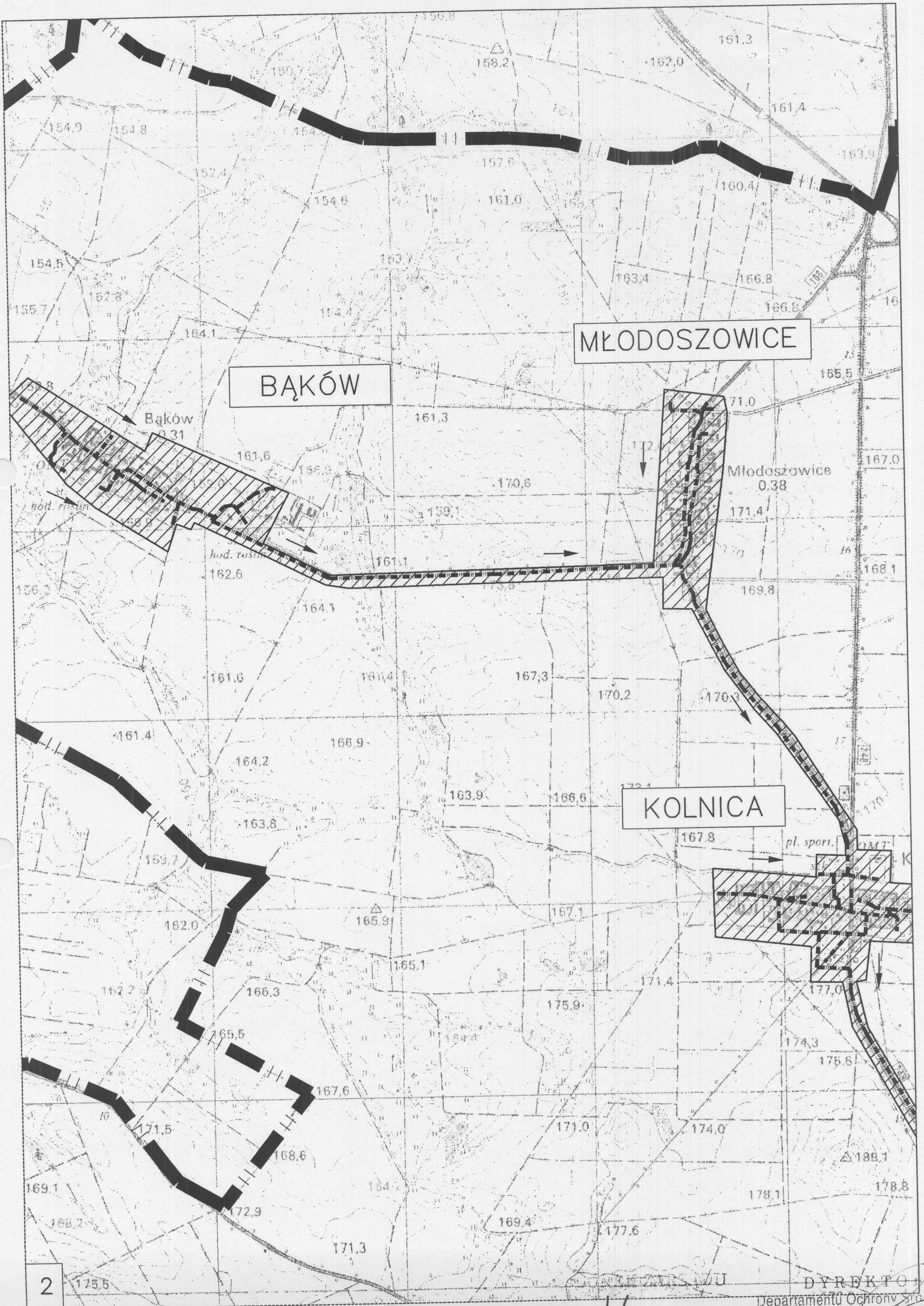
Manfred Grabelus
Manfred Grabelus



1

Wson
 Andrzej Kasiura

DYREKTOR
 Departamentu Ochrony Środowiska
Manfred Grabowski



BĄKÓW

MŁODOSZOWICE

KOLNICA

2

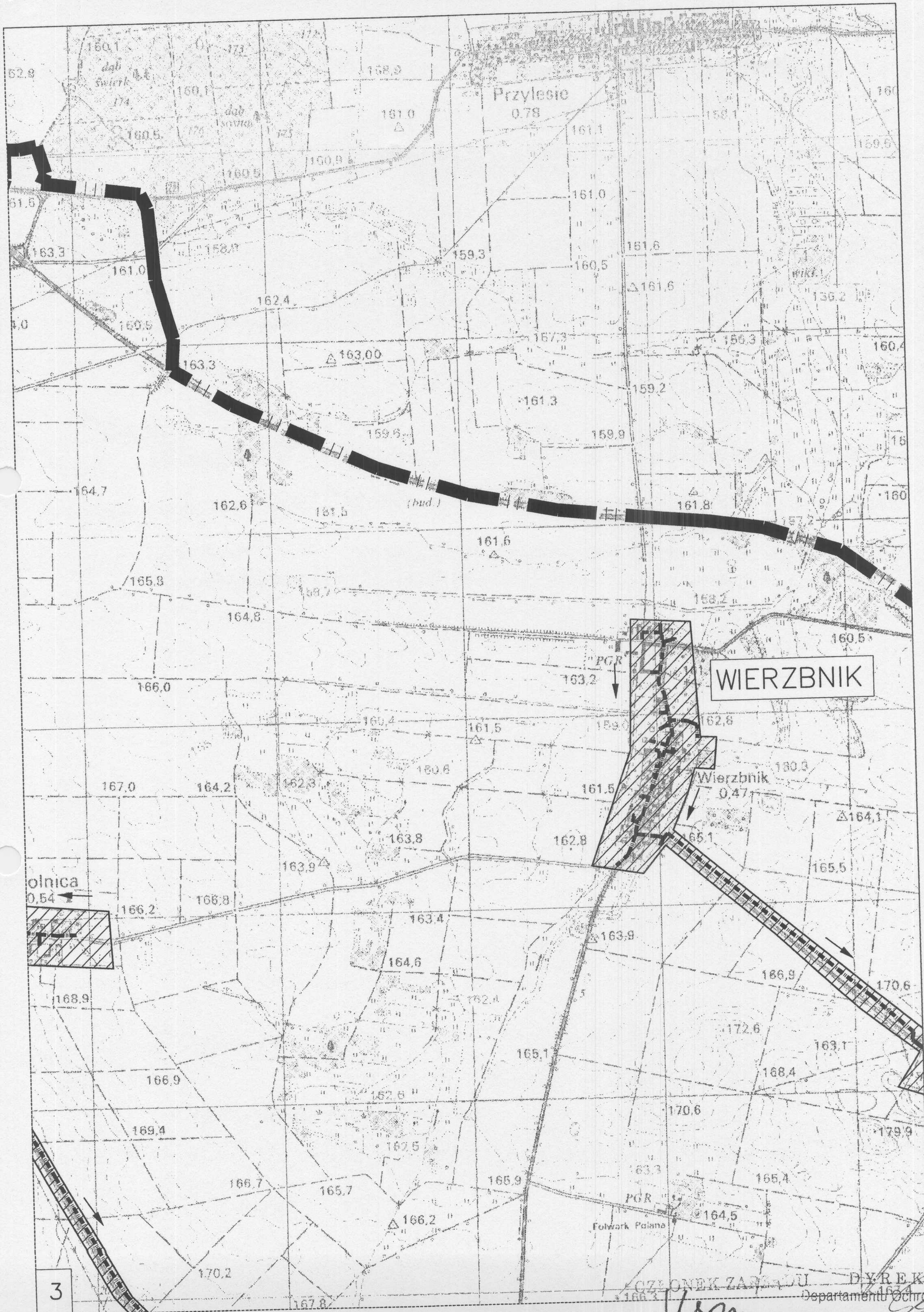
ANONIMIZACJA DOKUMENTU

DYREKTOR

Departamentu Ochrony Środowiska

Andrzej Kasiora

Manfred Grabert



WIERZBNIK

Polnica
0.54

Przylesie
0.78

Wierzbnik
0.47

Folwark Palana

CZŁONEK ZARZĄDU

DYREKTOR

Departamentu Ochrony

Andrzej Kasiura

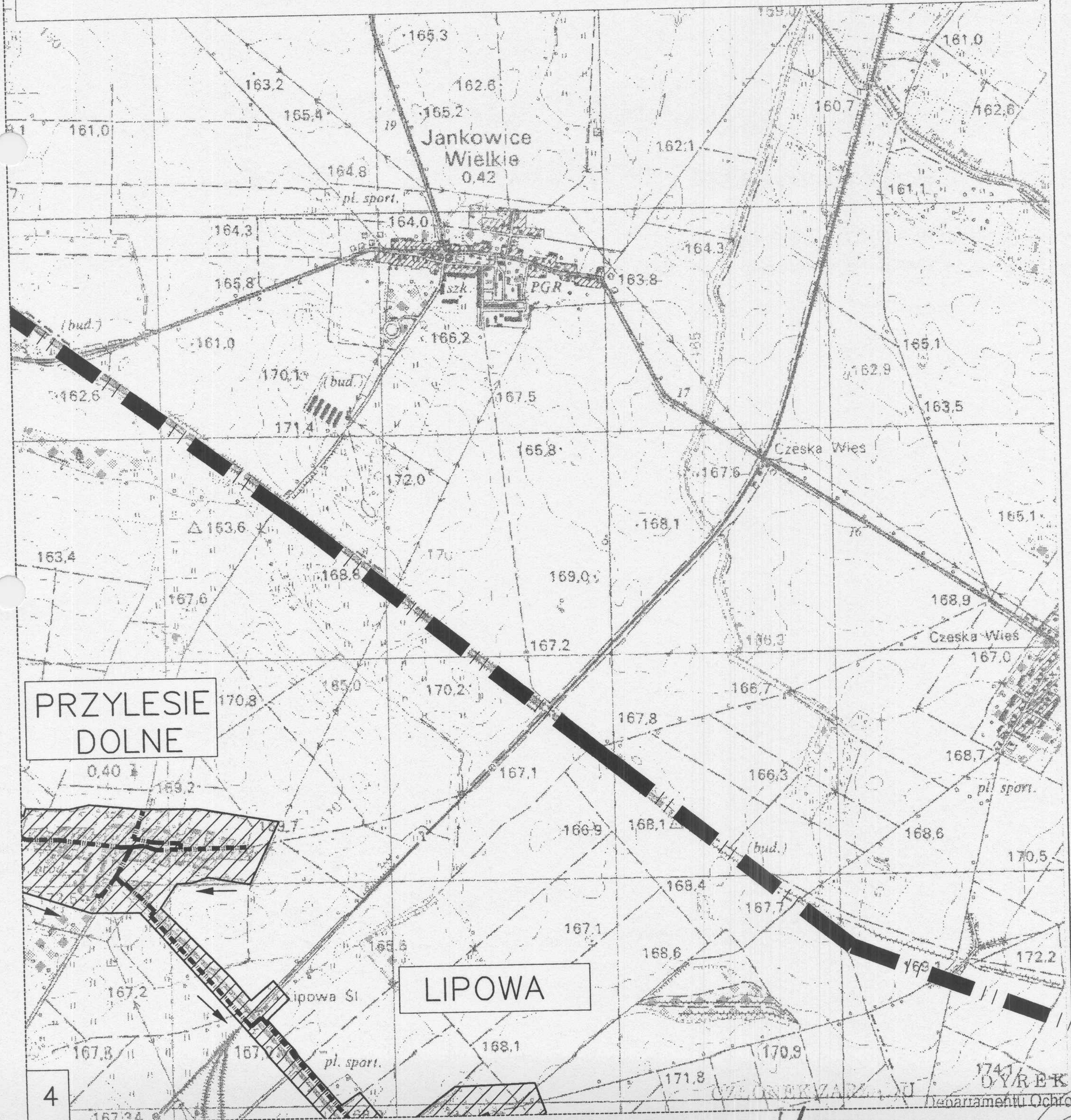
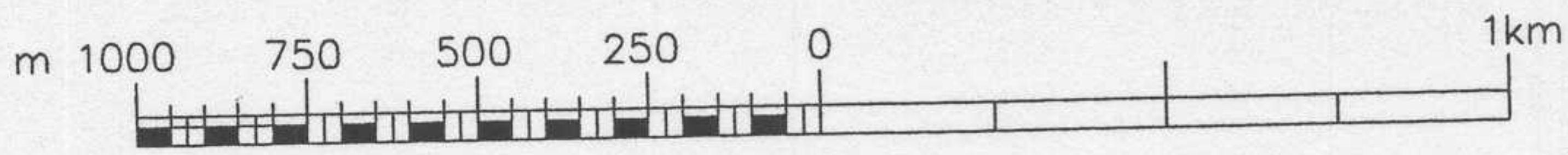
Manfred Gra

3

GRANICE I OBSZAR AGLOMERACJI GRODKÓW



SKALA 1:25 000



PRZYLESIE
DOLNE

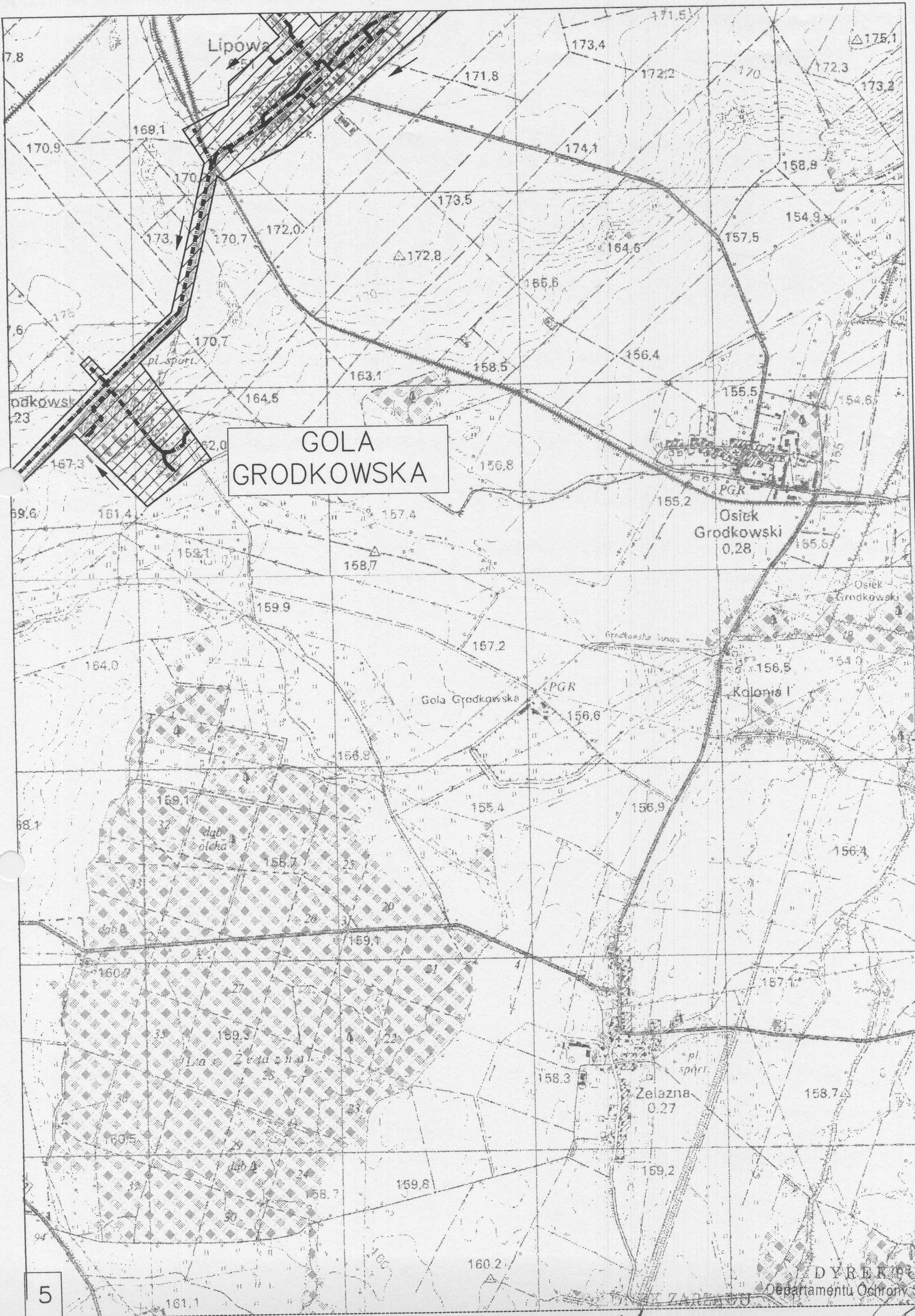
LIPOWA

4

Uson
Andrzej Kasiura

1741
DIREKTOR
Departamentu Ochrony Środowiska

Manfred Grabe

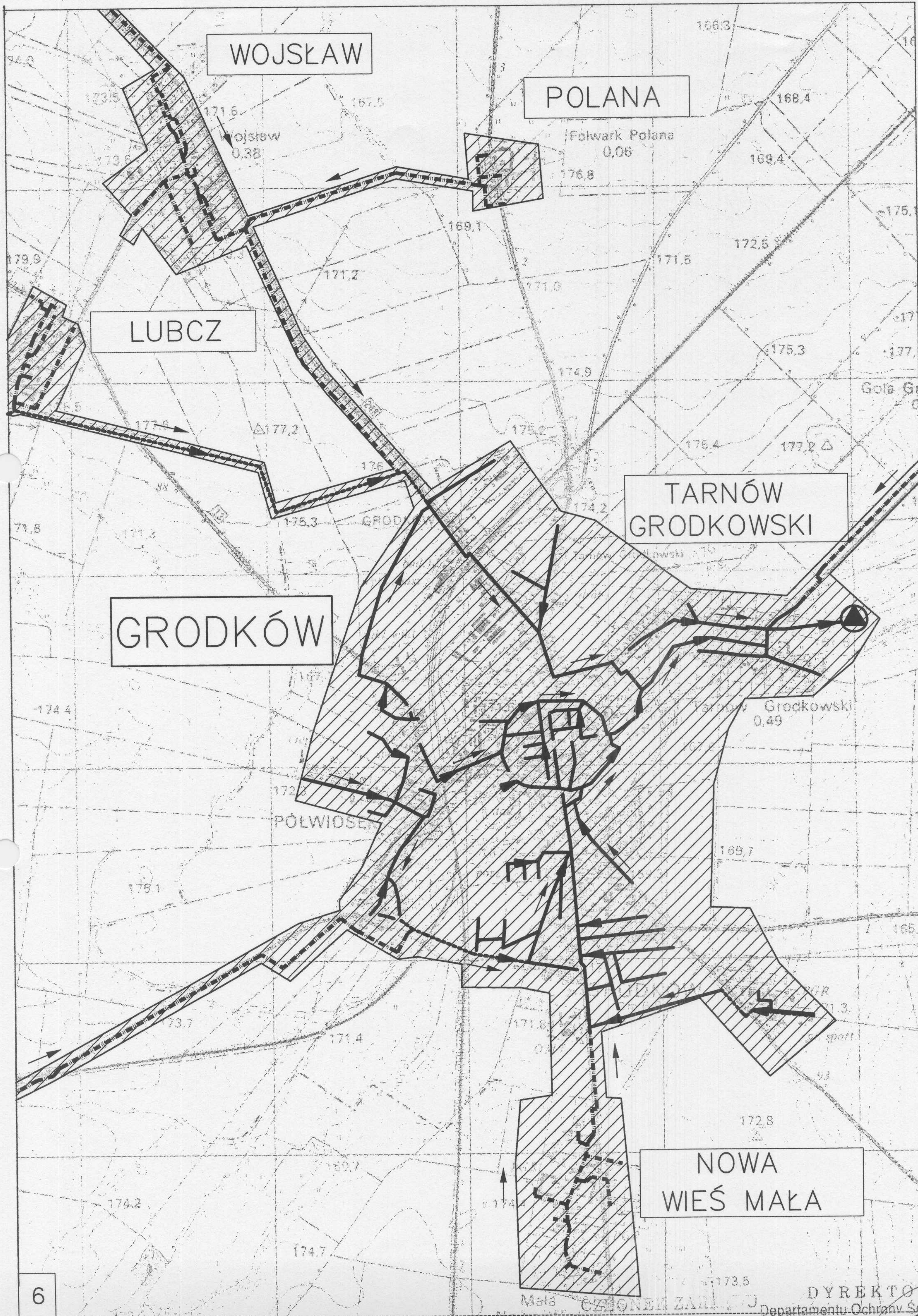


GOLA GRODKOWSKA

5

Wson
Andrzej Kasztura

DYREKTOR
Departamentu Ochrony Środowiska
Manfred Grabowski



WOJSŁAW

POLANA

LUBCZ

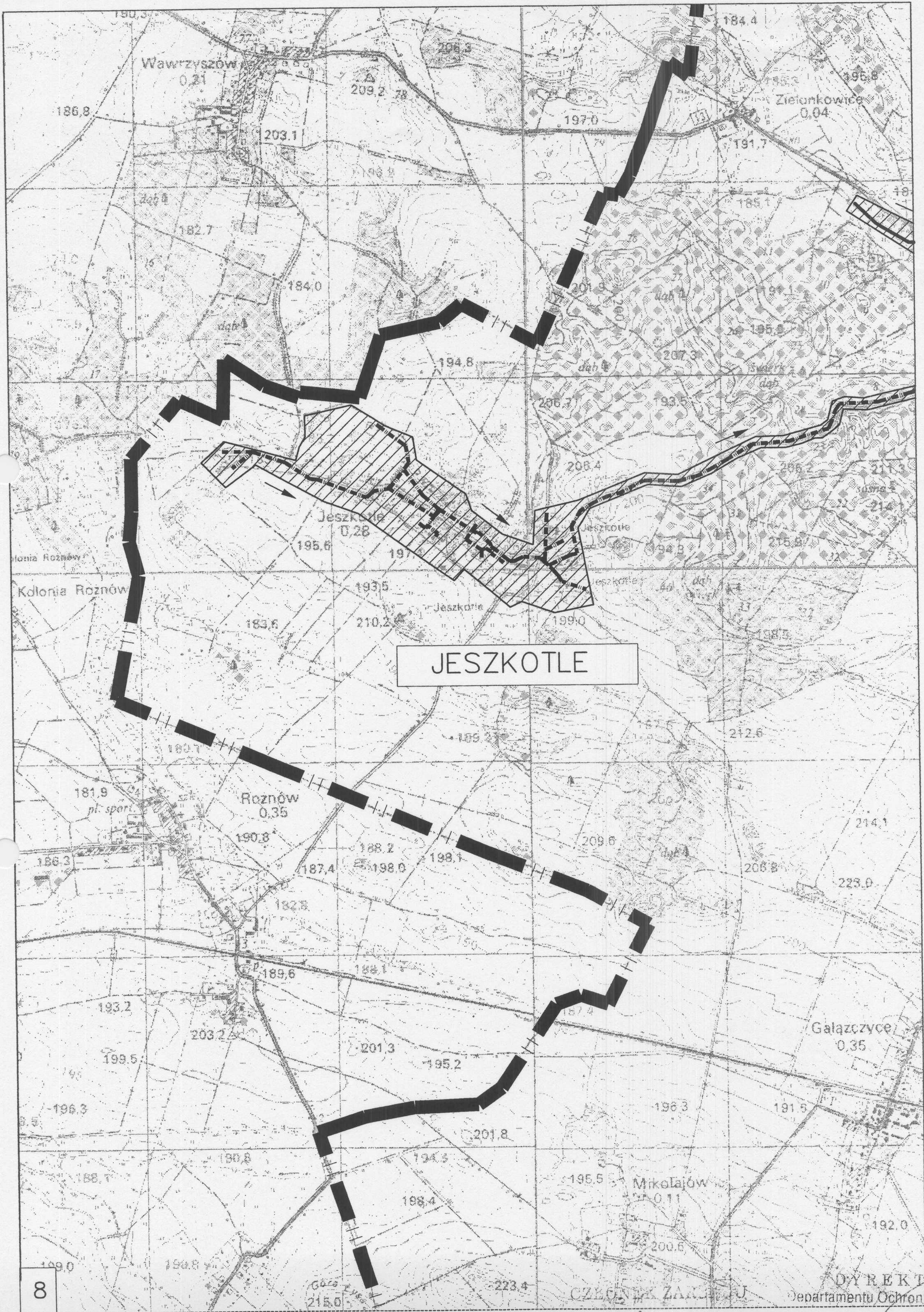
TARNÓW GRODKOWSKI

GRODKÓW

NOWA WIEŚ MAŁA

6

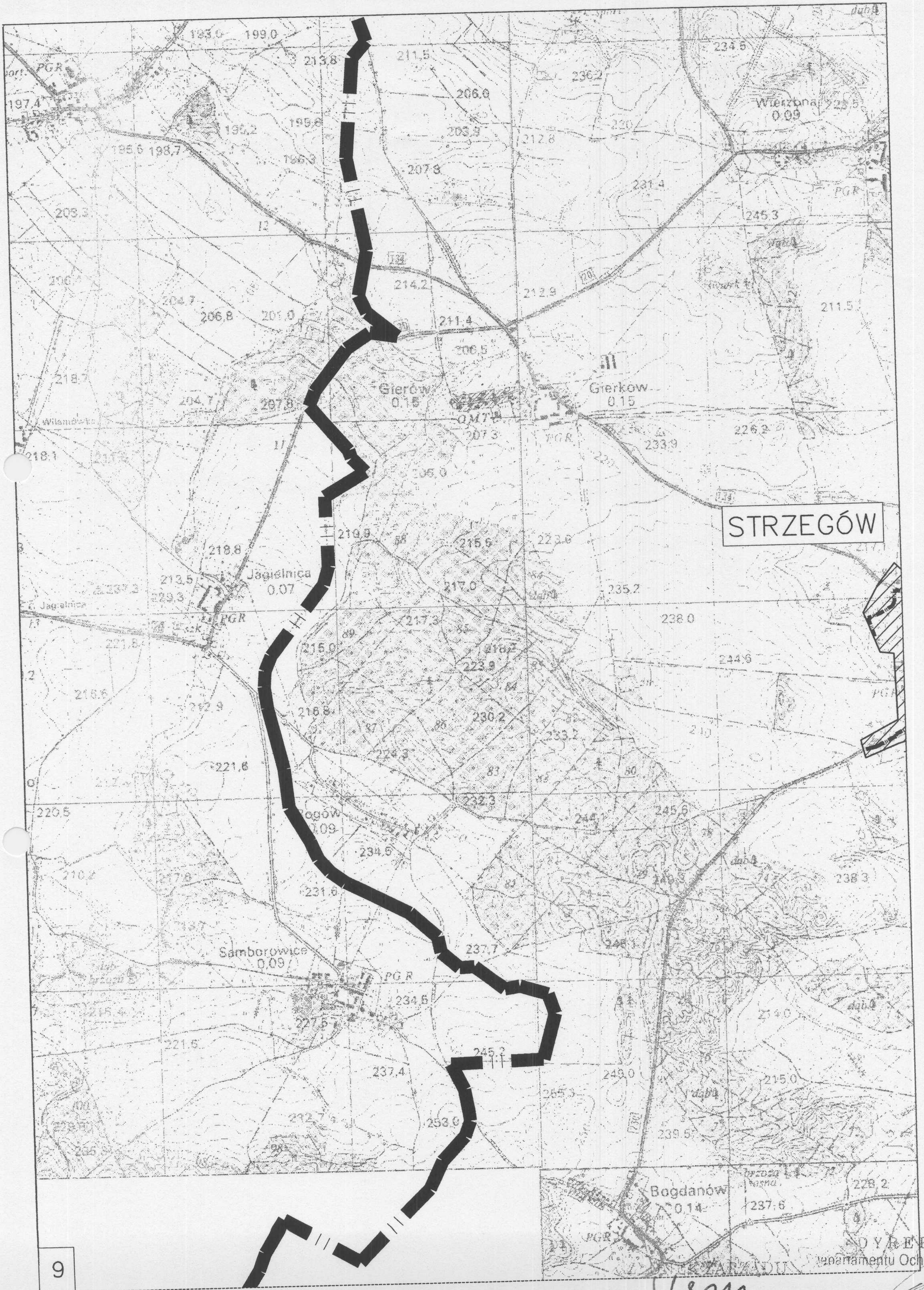
Wszelkie ZARZĄDZAJĄCY
DYREKTOR
Departamentu Ochrony Środowiska
Andrzej Kasiura
Manfred Grabowski



JESZKOTLE

Anna
Anarzej Kasiura

DYREKTOR
Departamentu Ochrony Środowiska
Manfred Grabek



STRZEGÓW

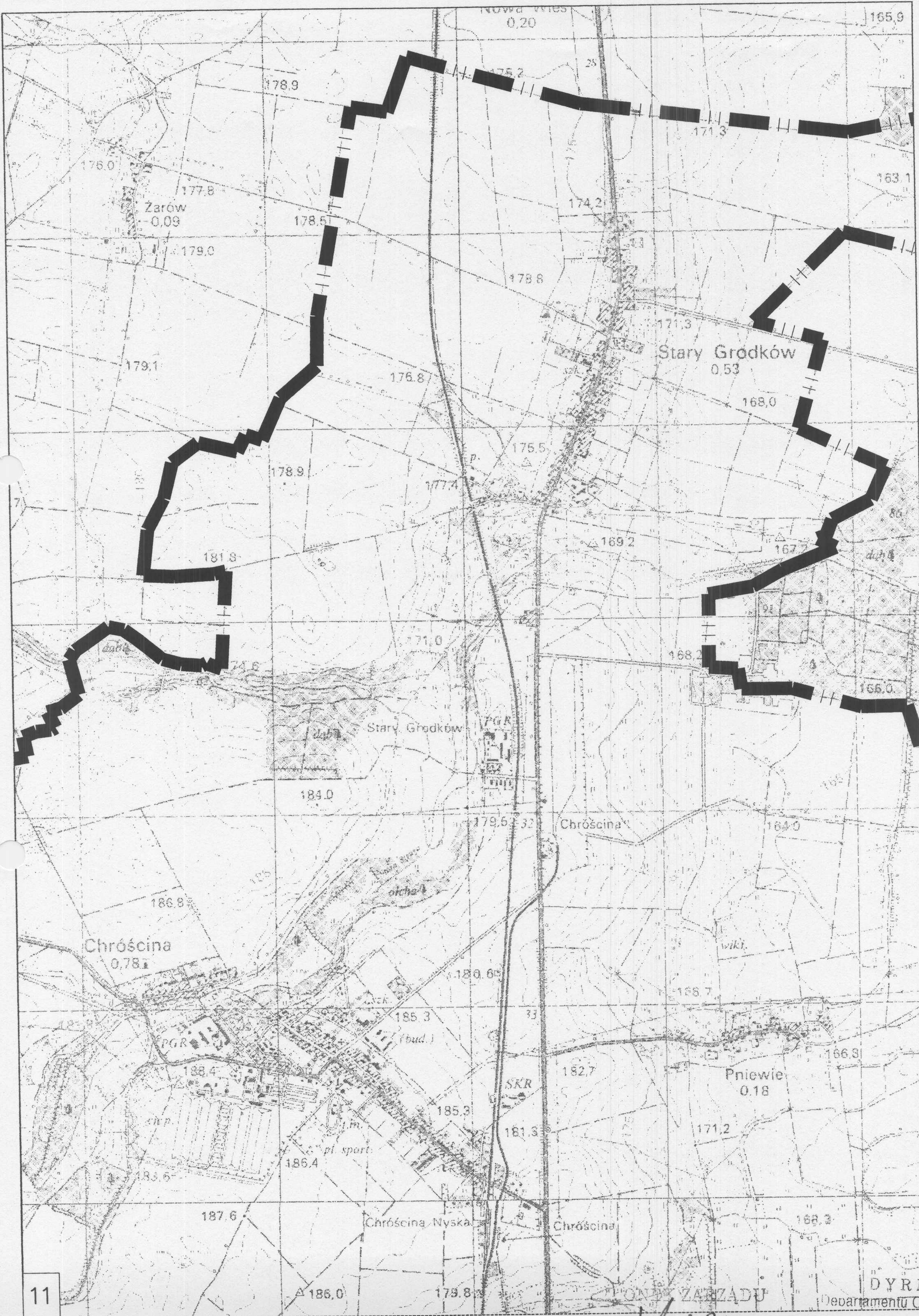
9

Wojciech Kasprzak

Manfred Gr

ODYBIEK
Departamentu Ochrony

URZĘDNIK
KRAJOWY

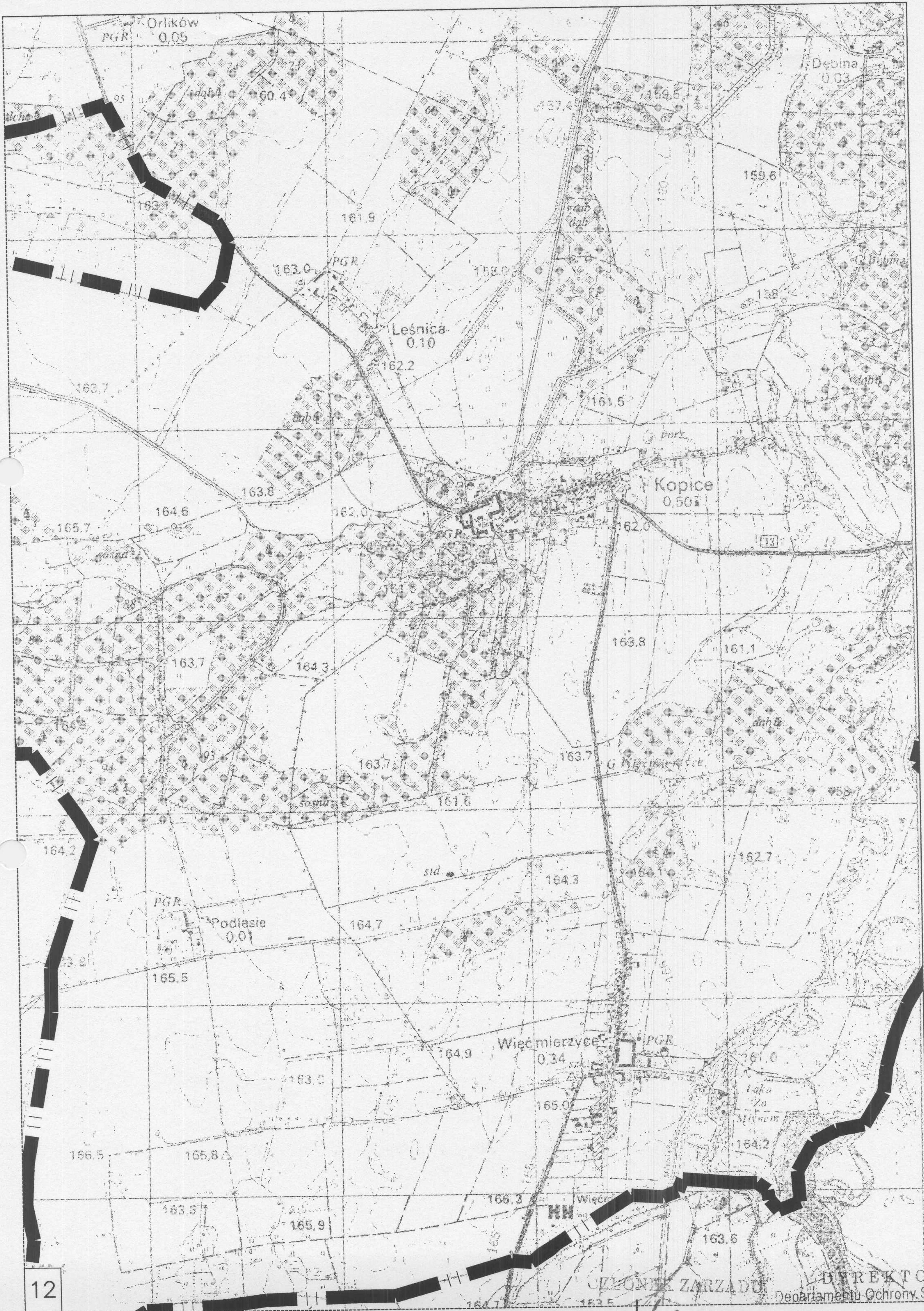


11

MANEŻ ZARZĄDU
Wsm

DYREKT
Departamentu Ochron

Manfred Gra



12

CELEŃSKI ZARZĄDZIENIA DOKUMENTU Ochrony Środowiska

DIREKTOR
Manfred Grabelus

Wojciech
Kierownik