



Propozycja przebiegu rajdów rowerowych Święta Województwa Opolskiego 2021

Ogólny zarys:

- I. Olesno – Kluczbork
- II. Stobrawski Park Krajobrazowy
- III. Z Opola na północ wzdłuż Odry
- IV. Opole – Kamień Śląski – Opole
- V. Kędzierzyn-Koźle – Góra św. Anny – Kędzierzyn-Koźle
- VI. Pilszcz – Kietrz – Głubczyce
- VII. Nysa i Otmuchów - wokół jeziora nyskiego
- VIII. Krapkowice – Moszna
- IX. Brzeg – Lewin Brzeski – Brzeg

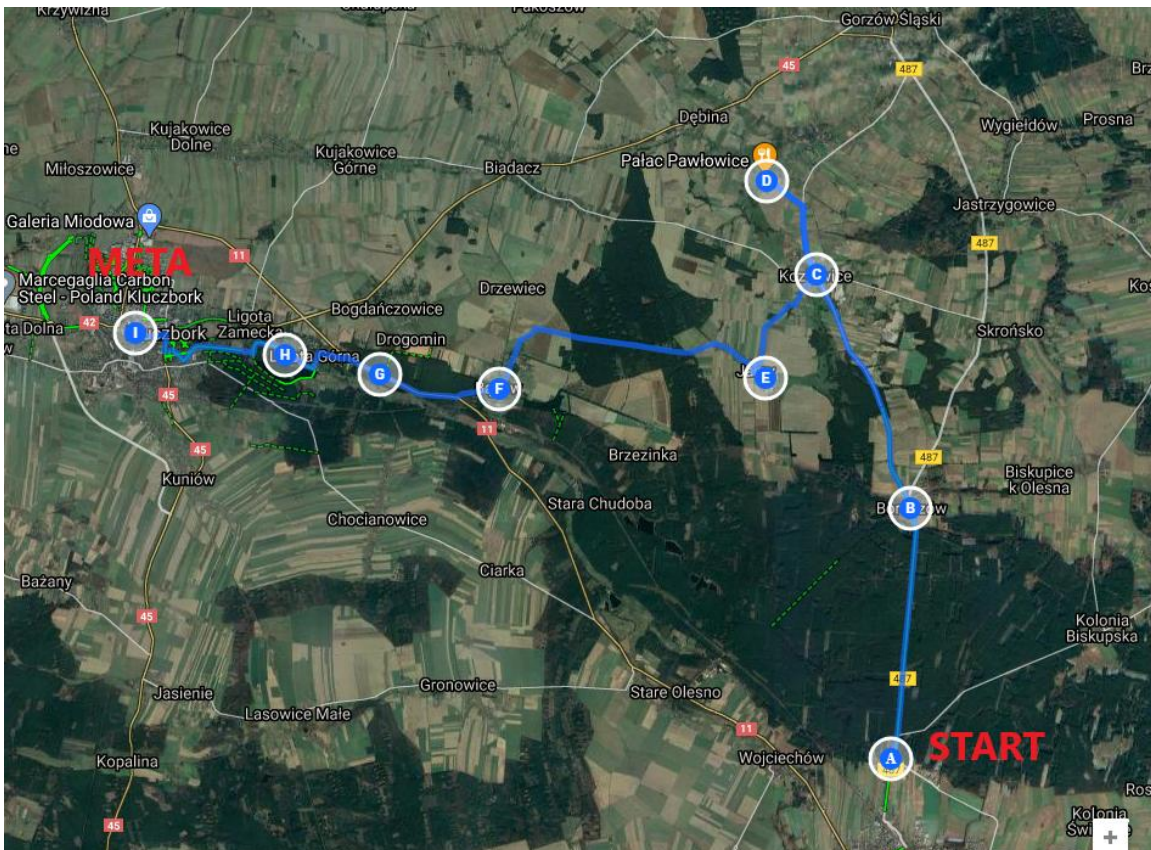
I. Olesno – Kluczbork

1. Start: drewniany kościół odpustowy św. Anny w Oleśnie (Pomnik Historii)
2. „Siedem Źródeł” - leśne uroczysko
Boroszów - kościół drewniany św. Marii Magdaleny
3. Kozłowice - kościół drewniany św. Jana Chrzciciela
4. Pawłowice - pałac
5. Jamy - pałac
6. Bąków - kościół drewniany Wniebowzięcia Najświętszej Maryi Panny,
7. Bąków - pozostałości po dawnym obozie jenieckim Stalag Luft VII
8. Bąków - ośrodek wypoczynkowy
9. Ligota Górna - zbiornik Kluczbork
10. Meta: Zakład Aktywności Zawodowej w Kluczborku
Zakończenie rajdu - piknik

Do ustalenia miejsca odpoczynku: II śniadanie / przerwa lunchowa

Dystans: 35 km

Szczegóły: Na pierwszym etapie przejedziemy duktami leśnymi, później ścieżkę rowerową na trasie Olesno-Praszka, biegnącą wzdłuż dawnej linii kolejowej “Paulinka”, następnie drogami gminnymi, ponownie duktami leśnymi i ścieżką rowerową od zbiornika.



Mapa trasy rowerowej Olesno – Kluczbork

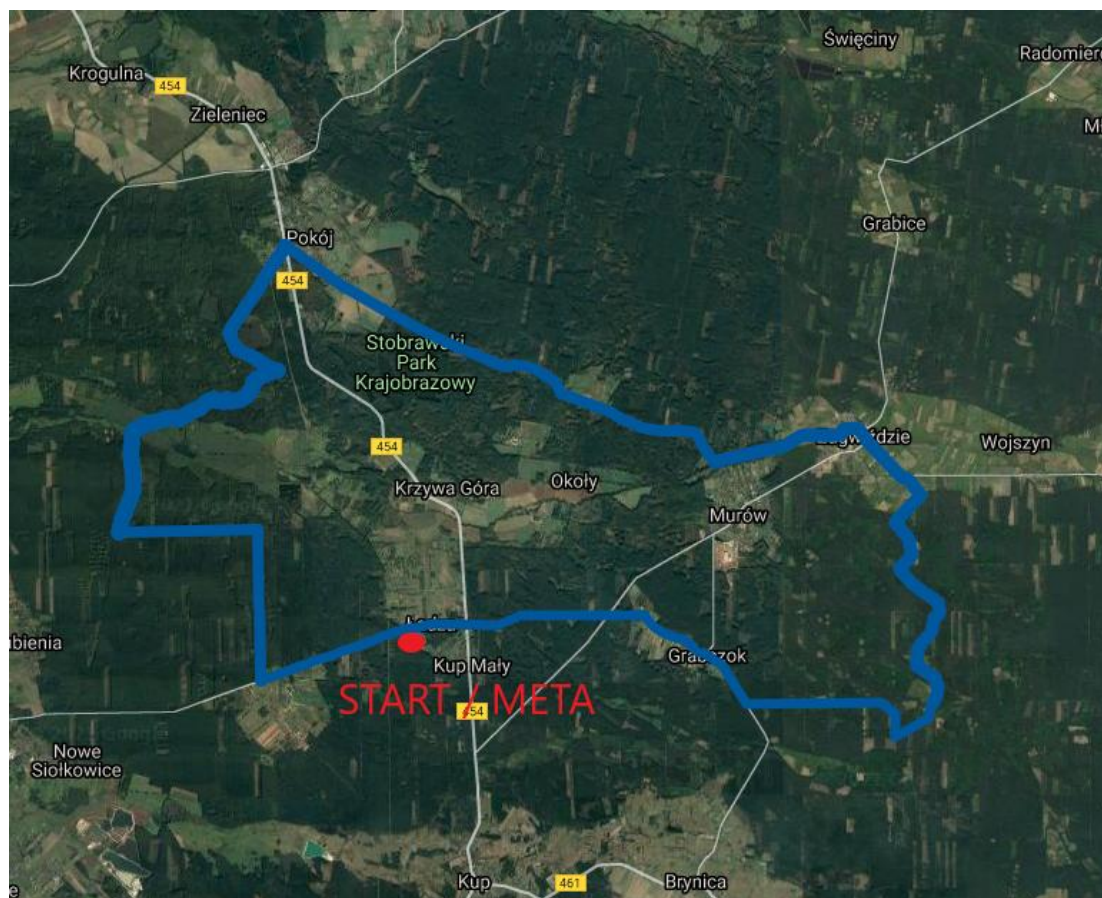
II. Stobrawski Park Krajobrazowy

1. Start: Ładza
Stowarzyszenie Odnowy Wsi Ładza
2. Grabczok
3. Zagwiździe
4. Pokój
5. Kaniów
6. Meta: Ładza
Prezentacja siedziby Stobrawskiego Parku Krajobrazowego.
Zakończenie rajdu – piknik

Do ustalenia miejsca odpoczynku: II śniadanie / przerwa lunchowa

Dystans: 40 km

Atrakcje turystyczne: Zabytkowy Park w Pokoju, Dawna Huta w Zagwiździu, Zagwiździe to laureat I miejsca konkursu Piękna Wieś Opolska 2015r. Projekt „Poznaj zabytki Zagwiździa“ - gra terenowa, która pozwala zapoznać się z ważnymi zasobami dziedzictwa kulturowego oraz walorami przyrodniczymi miejscowości oraz zrealizowany przez Dolinę Stobrawy projekt „Opolskiej Łąki” wspólnie z Radą Sołecką Zagwiździa na terenie przylegającym do Ogrodu Botanicznego wprowadzający m.in. takie gatunki jak chaber austriacki, kąkol, firletka poszarpana, wiesiołek, mydlnica lekarska, żmijowiec zwyczajny). Po drodze również stawy hodowlane.



Mapa trasy rowerowej Stobrawski Park Krajobrazowy

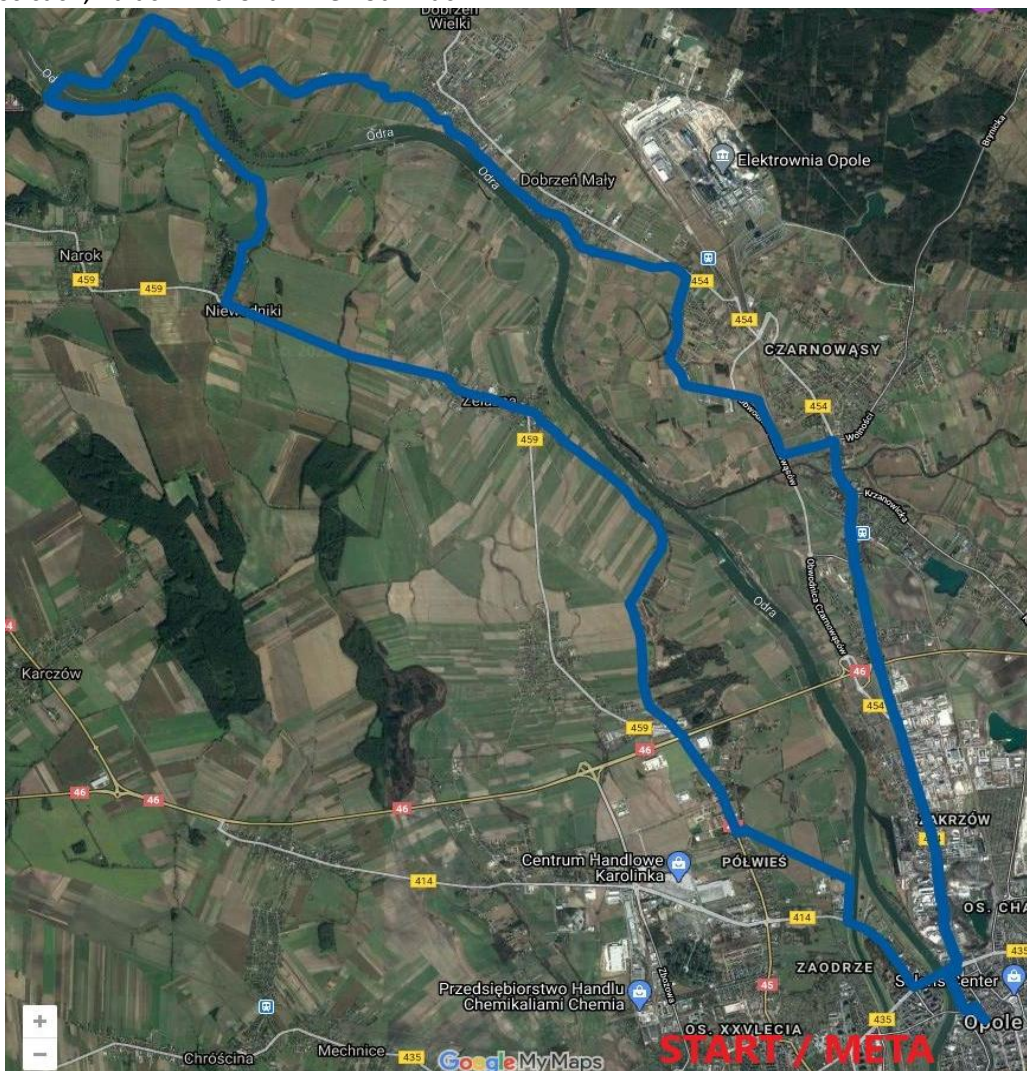
III. Z Opola na północ wzdłuż Odry

1. Start: Opole – Rynek
2. Czarnowąsy
Dobrzeń Mały
3. Śluza na Odrze w Chróścicach
4. Niewodniki
5. Żelazna
6. Meta: Opole
Zakończenie rajdu – piknik

Do ustalenia miejsca odpoczynku: II śniadanie / przerwa lunchowa

Dystans: 35 km

Atrakcje turystyczne: Stary Rynek w Opolu, Katedra wraz z murami obronnymi, Drewniany kościół Kościół pw św. Anny, Klasztor Sióstr Św. Jadwigi w Czarnowasach , Starorzecze Odry, Śluza wodna w Chróścicach, Pałac w Naroku i Niewodnikach



Mapa trasy rowerowej Z Opola na północ wzdłuż Odry

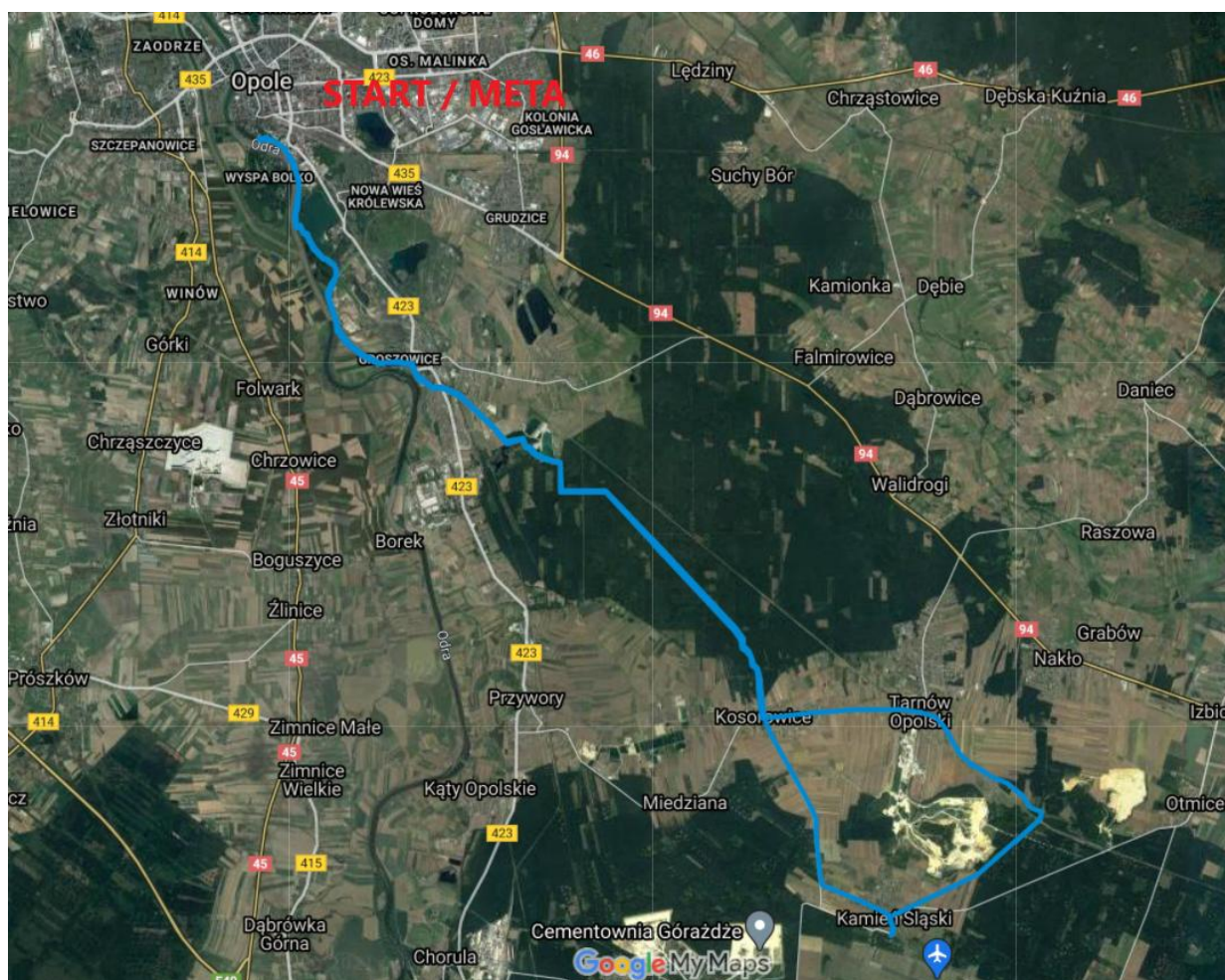
IV. Opole - Kamień Śląski – Opole

1. Start: Opole – Park Nadodrzański
2. Kamionka Bolko
3. Opole Groszowice – stawy
4. Las Tarnowski
5. Kosorowice Izba Tradycji w Kosorowicach
6. Tarnów Opolski
7. Kamień Śląski
8. Meta: Opole
Zakończenie rajdu – piknik

Do ustalenia miejsca odpoczynku: II śniadanie / przerwa lunchowa

Dystans: 43,9 km

Atrakcje: głąz pamiątkowy leśniczego Hugo von Ehrensteina, Kosorowice - Aleja Gwiazd Kabaretu, Tarnów Opolski: tężnia solankowa oraz dawna rezydencja Pawła Ogórka, dawnego właściciela zakładów wapienniczych, Kamień Śląski: pałac Odrowążów z parkiem, pole golfowe, lotnisko, tor wyścigowy.



Mapa trasy rowerowej Opole - Kamień Śląski – Opole

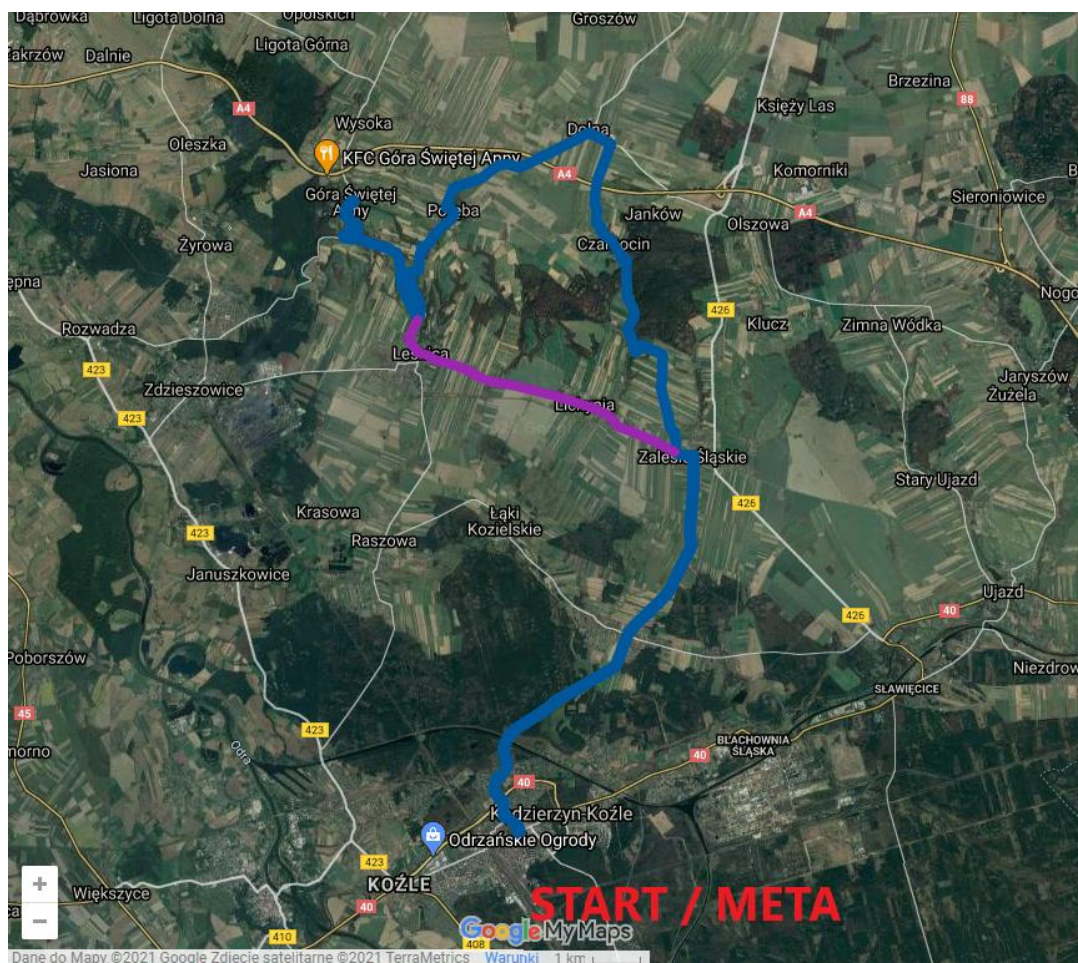
V. Kędzierzyn-Koźle – Góra św. Anny – Kędzierzyn-Koźle

1. Start: Kędzierzyn Koźle
2. Cisowa
3. Zalesie Śląskie
4. Czarnocin
5. Dolna
6. Leśnica
7. Góra Św. Anny – Rynek
8. Leśnica
9. Lichynia
10. Zalesie Śląskie
11. Meta: Kędzierzyn Koźle – Park Pojednania
Zakończenie rajdu – piknik

Do ustalenia miejsca odpoczynku: II śniadanie / przerwa lunchowa

Dystans: 27 km

Atrakcje turystyczne: Aleja Czereśniowa w Leśnicy i Zalesiu Śląskim, Rezerwat Przyrody Boże Oko, Rezerwat Przyrody Góra Św. Anny, Pomnik Czynu Powstańczego na Górze św. Anny, Bazylika pw. św. Anny, Dawny kamieniołom nefelinitu na Górze Św. Anny. Sugerowana trasa powrotna (fiolet): Góra św. Anny, Leśnica, Lichynia, Zalesie Śląskie, Kędzierzyn-Koźle



Mapa trasy rowerowej Kędzierzyn-Koźle – Góra św. Anny – Kędzierzyn-Koźle

VI. Pilszcz – Kietrz – Głubczyce

1. Start: Pilszcz

Najpiękniejsza Wieś Opolska 2006, nowo powstała Izba Regionalna, ciekawie zagospodarowana przestrzeń, zabytkowe spichlerze z XIX w., kwitnące zoo.

2. Nasiedle

3. Kozłówki

4. Kietrz

5. Księżę Pole

6. Baborów (piękny kościół drewniany)

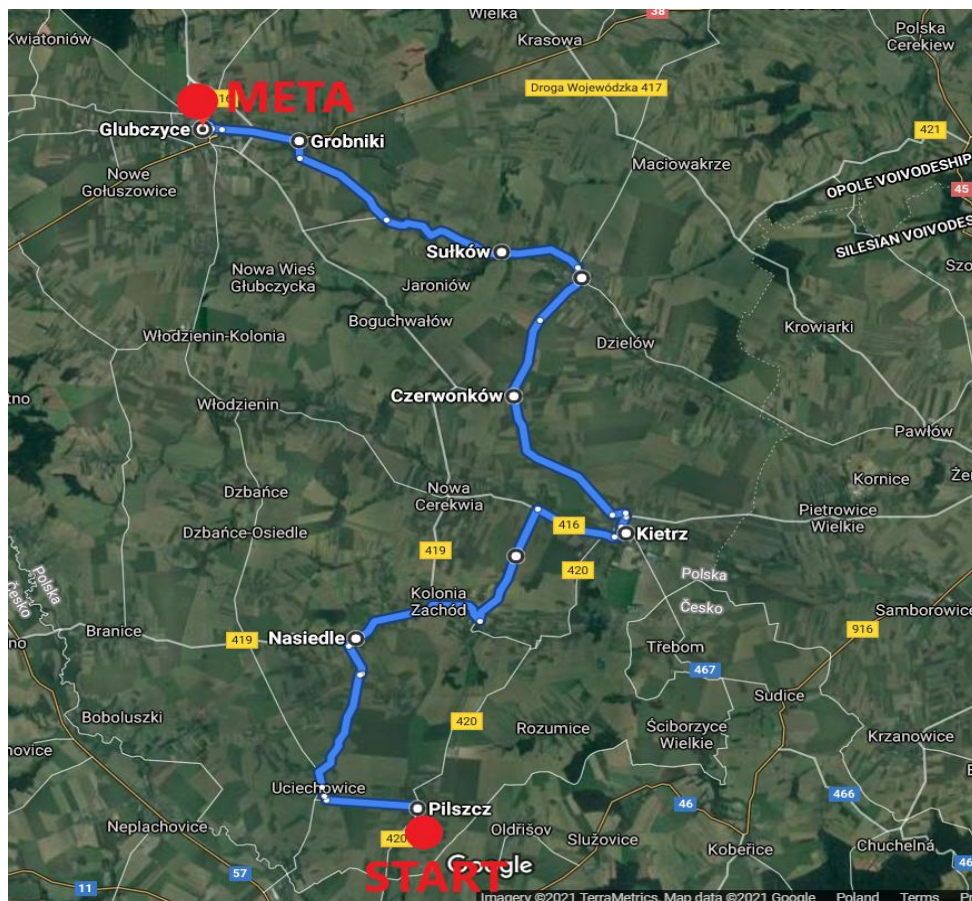
7. Grobniki

Piknik. Sad Maltański z zielnikiem, alejkami, tabliczkami informacyjno-edukacyjnymi oraz aleja czereśniowa powstałe dzięki projektowi *Bioróżnorodność Opolszczyzny- skarbem dziedzictwa przyrodniczego*

8. Meta: Głubczyce – Ratusz. Wejście na wieżę ratusza.

Do ustalenia miejsca odpoczynku: II śniadanie / przerwa lunchowa

Dystans: 45 km



Mapa trasy rowerowej Pilszcz – Kietrz – Głubczyce

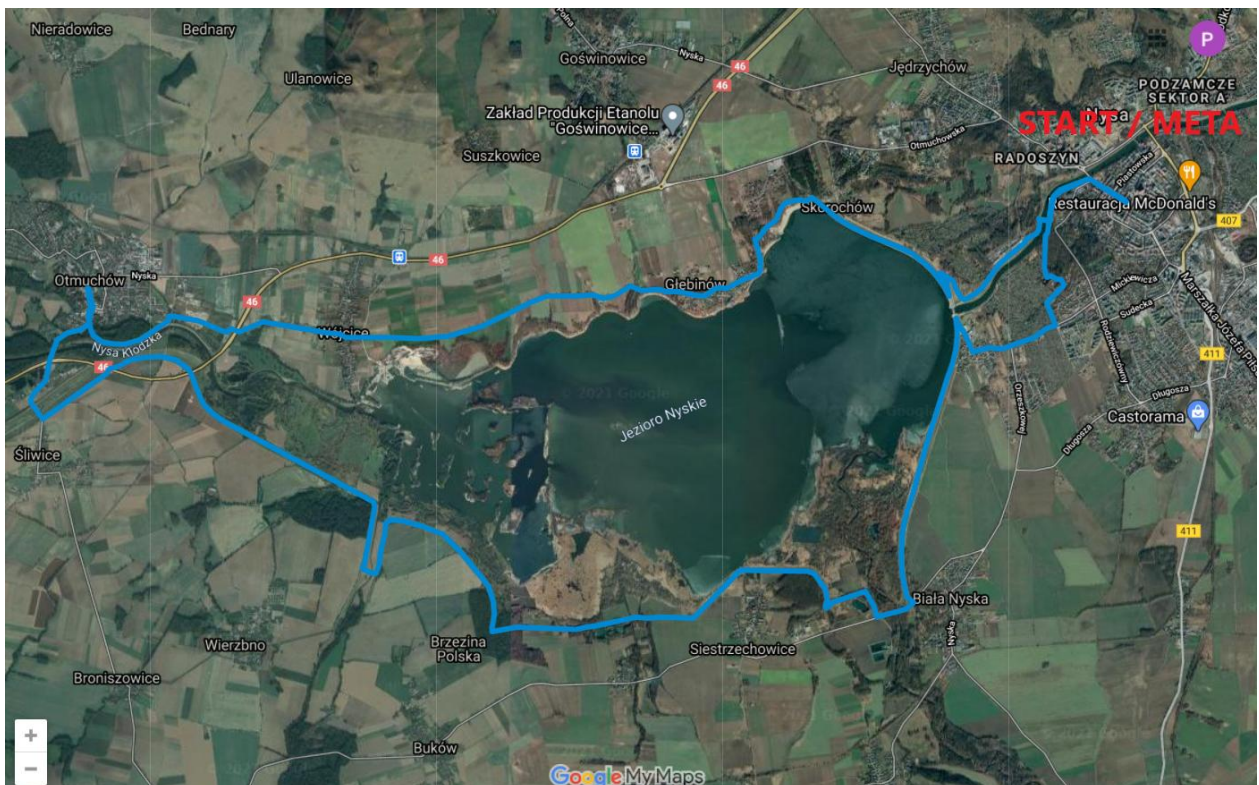
VII. Nysa - Otmuchów – Nysa

1. Start: Nysa – Rynek
 2. Nysa - Fort Wodny
 3. Biała Nyska
 4. Siestrzechowice – zamek
 5. Otmuchów – zamek
 6. Wójcice
 7. Głębinów
 8. Skorochów
 9. Meta: Nysa Książęcy Browar w Nysie
- Dobrze zagospodarowana przestrzeń wokół Jeziora

Do ustalenia miejsca odpoczynku: II śniadanie / przerwa lunchowa

Dystans: 36,6 km

Ciekawe miejsca: Jezioro Nyskie, Biała Nyska - zabytkowa brama do zamku, Nysa Kłodzka.



Mapa trasy rowerowej Nysa - Otmuchów – Nysa

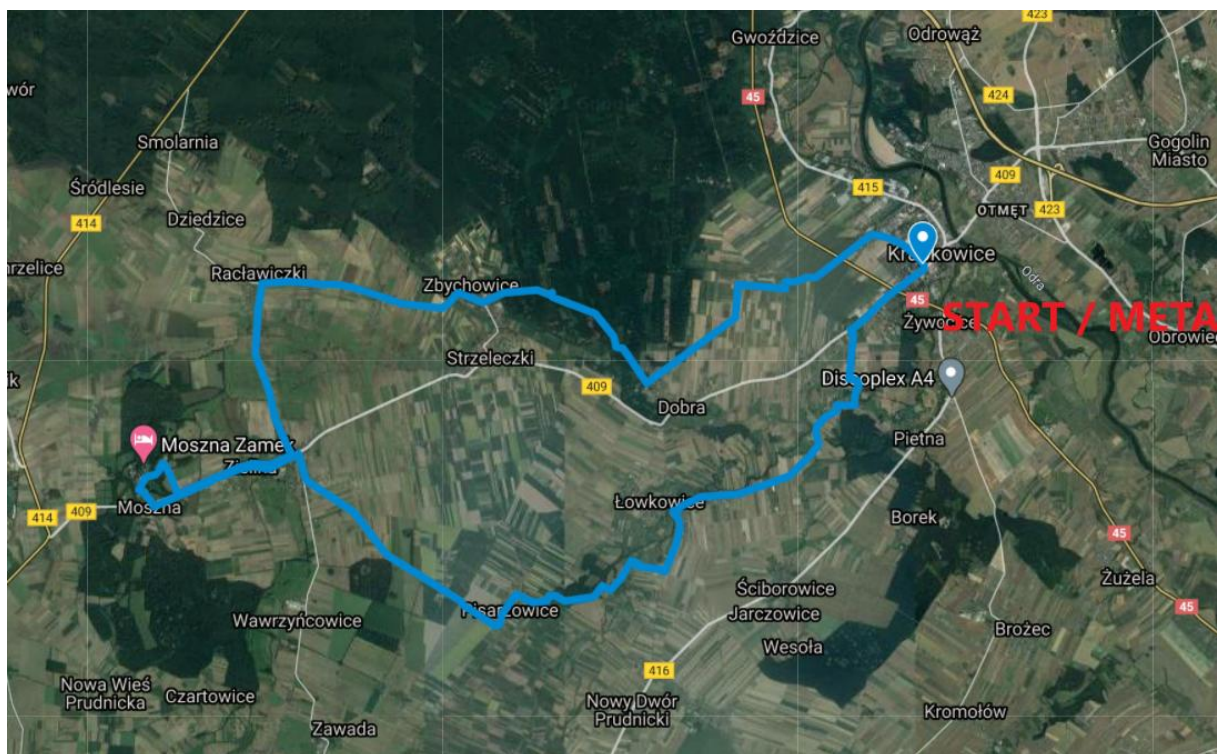
VIII. Krapkowice - Moszna – Krapkowice

1. Start: Krapkowice – Rynek
Nowy Bud
2. Zespół pałacowo-parkowy w Dobrej
3. Raclawiczki
4. Kujawy
5. Moszna
6. Pisarzowice
7. Łowkowice
8. Nowy Młyn
9. Meta: Krapkowice – Rynek
Zakończenie rajdu – piknik

Do ustalenia miejsca odpoczynku: II śniadanie / przerwa lunchowa

Dystans: 40,9 km

Ciekawe miejsca: Zespół pałacowo-parkowy w Dobrej, pałac, park i stadnina koni w Mosznej, pałac w Kujawach, Pisarzowice - kompleks młyński Amerykan, Łowkowice – wiatrak. Szlak w większości prowadzi niebieskim szlakiem rowerowym, z wyjątkiem odcinków Krapkowice - Nowy Bud, Strzeleczy - Moszna, Moszna – Zielina.



Mapa trasy rowerowej Krapkowice - Moszna – Krapkowice

IX. Brzeg – Lewin Brzeski – Brzeg

1. Start: Brzeg – Zamek Piastów Śląskich
2. Mułajowice - Sanktuarium Św. Jakuba Apostoła
3. Krzyżowice – LGD Brzesko-Oławska Wieś Historyczna
4. Plaża w Lewinie Brzeskim
5. Różyna
6. Kopanie
7. Kruszyna
8. Meta: Brzeg – Zamek Piastów Śląskich
Zakończenie rajdu – piknik

Do ustalenia miejsca odpoczynku: II śniadanie / przerwa lunchowa

Dystans: 57 km



Mapa trasy rowerowej Brzeg – Lewin Brzeski – Brzeg