

Uchwała Nr3349/2020.....
Zarządu Województwa Opolskiego
z dnia14 września.....2020 r.

w sprawie zgłoszenia wniosków do sporządzenia miejscowego planu zagospodarowania przestrzennego dla części obszaru miasta Kędzierzyn-Koźle położonego na terenie osiedla Zachód, w rejonie ulicy Bolesława Chrobrego i granicy z gminą Reńska Wieś.

Na podstawie art. 23, w związku z art. 17 pkt 6 lit. b tiret pierwsze ustawy z dnia 27 marca 2003 roku o planowaniu i zagospodarowaniu przestrzennym (t.j. Dz.U. z 2020 r. poz. 293, z późn. zm.), po rozpatrzeniu zawiadomienia Prezydenta Miasta Kędzierzyn-Koźle nadesłanego pismem nr GNP-PP.6722.2.2020.TJ z dnia 20.08.2020 r. (wpływ: 28.08.2020 r.) o podjęciu przez Radę Miasta Kędzierzyn-Koźle uchwały Nr XXIII/246/20 z dnia 25 czerwca 2020 r. w sprawie przystąpienia do sporządzenia miejscowego planu zagospodarowania przestrzennego dla części obszaru miasta Kędzierzyn-Koźle położonego na terenie osiedla Zachód, w rejonie ulicy Bolesława Chrobrego i granicy z gminą Reńska Wieś, uchwała się, co następuje:

§ 1

Na obszarze objętym opracowaniem miejscowego planu zagospodarowania przestrzennego, w granicach określonych na załączniku graficznym do uchwały Nr XXIII/246/20 Rady Miasta Kędzierzyn-Koźle z dnia 25 czerwca 2020 r., w sprawie przystąpienia do sporządzenia miejscowego planu zagospodarowania przestrzennego dla części obszaru miasta Kędzierzyn-Koźle położonego na terenie osiedla Zachód, w rejonie ulicy Bolesława Chrobrego i granicy z gminą Reńska Wieś oraz w jego bezpośrednim sąsiedztwie, występują uwarunkowania zagospodarowania o znaczeniu ponadlokalnym, wynikające z ustaleń *Planu zagospodarowania przestrzennego województwa opolskiego* (Dz. Urz. Woj. Opolskiego 2019 r., poz. 1798 z dnia 14 maja 2019 r.), tj.:

- główny zbiornik wód podziemnych GZWP 332 (Subniecka Kędzierzyńsko-Głubczycka) wymagający wzmożonej ochrony zasobów wodnych.

§ 2





Zasięg obszaru, o którym mowa w § 1, przedstawiono na rysunku *Planu zagospodarowania przestrzennego województwa opolskiego* (Dz. Urz. Woj. Opolskiego 2019 r., poz. 1798 z dnia 14 maja 2019 r.).

§ 3

Wykonanie uchwały powierza się Dyrektorowi Departamentu Polityki Regionalnej i Przestrzennej Urzędu Marszałkowskiego Województwa Opolskiego.

§ 4

Uchwała wchodzi w życie z dniem podjęcia.

Andrzej Buła.....
Roman Kolek.....
Zbigniew Kubalańca.....
Szymon Ogłaza.....
Antoni Konopka.....