

Uchwała Nr 2.989/2020

Zarządu Województwa Opolskiego

z dnia 29 czerwca 2020 r.

**w sprawie zgłoszenia wniosków do sporządzenia miejscowego planu zagospodarowania przestrzennego dla obszaru we wsi Żyrowa.**

Na podstawie art. 23, w związku z art. 17 pkt 6 lit. b tiret pierwsze ustawy z dnia 27 marca 2003 roku o planowaniu i zagospodarowaniu przestrzennym (t.j. Dz.U. z 2020 r. poz. 293 z późn. zm.), po rozpatrzeniu zawiadomienia Burmistrza Zdieszowic nadesłanego pismem nr GK.672.01.2020.WP z dnia 08.06.2020 r. (wpływ: 12.06.2020 r.) o podjęciu przez Radę Miejską w Zdieszowicach uchwały Nr XVIII/161/2020 z dnia 26 lutego 2020 r. w sprawie przystąpienia do sporządzenia miejscowego planu zagospodarowania przestrzennego dla obszaru we wsi Żyrowa, uchwała się, co następuje:

**§ 1**

Na obszarze objętym opracowaniem miejscowego planu zagospodarowania przestrzennego, w granicach określonych na załączniku graficznym do uchwały Nr XVIII/161/2020 Rady Miejskiej w Zdieszowicach z dnia 26 lutego 2020 r., w sprawie przystąpienia do sporządzenia miejscowego planu zagospodarowania przestrzennego dla obszaru we wsi Żyrowa oraz w jego bezpośrednim sąsiedztwie, występuje uwarunkowanie zagospodarowania o znaczeniu ponadlokalnym, wynikające z ustaleń *Planu zagospodarowania przestrzennego województwa opolskiego* (Dz. Urz. Woj. Opolskiego 2019 r., poz. 1798 z dnia 14 maja 2019 r.), tj.:

- położenie w otulinie Parku Krajobrazowego „Góra Św. Anny”.

**§ 2**


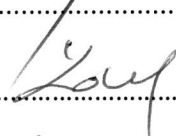


Zasięg obszaru, o którym mowa w § 1, przedstawiono na rysunku *Planu zagospodarowania przestrzennego województwa opolskiego* (Dz. Urz. Woj. Opolskiego 2019 r., poz. 1798 z dnia 14 maja 2019 r.).

§ 3

Wykonanie uchwały powierza się Dyrektorowi Departamentu Polityki Regionalnej i Przestrzennej Urzędu Marszałkowskiego Województwa Opolskiego.

§ 4

Uchwała wchodzi w życie z dniem podjęcia.

Andrzej Buła.....  
Roman Kolek.....  
Zbigniew Kubalańca.....  
Szymon Ogłaza.....  
Antoni Konopka.....