

**UCHWAŁA Nr / /2014**  
**Sejmiku Województwa Opolskiego**  
**z dnia 2014 r.**

**w sprawie wyznaczenia aglomeracji „Niemodlin” na obszarze gminy Niemodlin i likwidacji dotychczasowej aglomeracji „Niemodlin”**

Na podstawie art. 18 pkt. 1 i 20 ustawy z dnia 5 czerwca 1998 r. o samorządzie województwa (Dz.U. z 2013 r. poz. 596 z późn. zm. ), art. 43 ust. 2a i 2b ustawy z dnia 18 lipca 2001 r. Prawo wodne (Dz. U. z 2012 r. poz. 145 z późn. zm.) oraz art. 22 ust. 2 i 3 z dnia 5 stycznia 2011 r. o zmianie ustawy – Prawo wodne oraz niektórych innych ustaw (Dz.U. z 2011 r. Nr 32, poz. 159 z późn. zm.) Sejmik Województwa Opolskiego uchwala, co następuje:

**§ 1**

1. Wyznacza się aglomerację „Niemodlin” położoną na obszarze gminy Niemodlin.
2. W skład aglomeracji „Niemodlin” wchodzi miejscowości: **Miasto Niemodlin, Gościejowice, Wydrowice.**
3. Równoważna liczba mieszkańców (RLM) aglomeracji „Niemodlin” wynosi **7 024**.
4. Ścieki komunalne z obszaru aglomeracji „Niemodlin” oczyszczane są na oczyszczalni zlokalizowanej w miejscowości Gościejowice Małe.

**§ 2**

Granice i obszar aglomeracji „Niemodlin” określone są na mapie w skali 1:10 000, stanowiącej załącznik do niniejszej uchwały.

**§ 3**

Likwiduje się aglomerację „Niemodlin” wyznaczoną rozporządzeniem Nr 0151/P/41/05 Wojewody Opolskiego z dnia 27 października 2005 r. w sprawie wyznaczenia aglomeracji „Niemodlin” na obszarach gminy Niemodlin (Dziennik Urzędowy Wojewody Opolskiego z 2005 r. Nr 72, poz. 2234).

**§ 4**

Wykonanie uchwały powierza się Zarządowi Województwa Opolskiego.

**§ 5**

Uchwała podlega ogłoszeniu w Dzienniku Urzędowym Województwa Opolskiego i wchodzi w życie po upływie 14 dni od dnia ogłoszenia.

## UZASADNIENIE

Zgodnie ze zmienionym brzmieniem art. 43 ust. 2a i 2b ustawy z dnia 18 lipca 2001 r. Prawo wodne (Dz.U. z 2012 r., poz. 145 z późn. zm) przez art. 146 pkt. 3 lit a ustawy z dnia 3 października 2008 r. *o udostępnieniu informacji o środowisku i jego ochronie, udziale społeczeństwa w ochronie środowiska oraz o ocenach oddziaływania na środowisko* (w brzmieniu sprzed 24 października 2013 r.), organem uprawnionym do wyznaczenia aglomeracji w drodze uchwały jest sejmik województwa.

W celu spełnienia obowiązku, nałożonego przez art. 18 pkt. 1 i 20 ustawy dnia 5 czerwca 1998 r. o samorządzie województwa (Dz. U. z 2013 poz. 596 z późn. zm.) oraz art. 43 ust. 2a i 2b ustawy z dnia 18 lipca 2001 r. Prawo wodne (Dz.U. z 2012 r. poz. 145 z późn. zm.) Sejmik Województwa, zgodnie z Rozporządzeniem Ministra Środowiska z dnia 22 lipca 2014 r. w sprawie sposobu wyznaczania obszaru i granic aglomeracji (Dz.U. z 2014 r., poz. 995) wyznacza aglomerację o równoważnej liczbie mieszkańców powyżej 2000 w drodze uchwały, po:

- a) pozytywnym uzgodnieniu z Dyrektorem Regionalnego Zarządu Gospodarki Wodnej we Wrocławiu (co nastąpiło na podstawie pisma nr ZO-072-35/14 z dnia 24.09.2014 r.)  
oraz
- b) pozytywnym uzgodnieniu z Regionalnym Dyrektorem Ochrony Środowiska w Opolu (co nastąpiło na podstawie - pisma nr WOOS.074.128.2014.MD z dnia 2.09.2014 r.)  
oraz
- c) po uzyskaniu pozytywnej opinii Rady Miejskiej w Niemodlinie (co nastąpiło Uchwałą Nr LXIII/400/14 z dnia 30 października 2014 r.).

Burmistrz Niemodlina, pismem z dnia 13.06.2014 r. znak IFE.7021.2.2014, zwrócił się do Marszałka Województwa Opolskiego o likwidację aglomeracji „Niemodlin”, wyznaczonej Rozporządzeniem Wojewody Opolskiego nr 0151/P/41/05 z dnia 27 października 2005 r. i uchwalenia przez Sejmik Województwa Opolskiego nowego obszaru i granic aglomeracji „Niemodlin”. Burmistrz Niemodlina został wezwany do uzupełnienia wniosku w części graficznej. W dniu 24.07.2014 r. wpłynęło do Urzędu Marszałkowskiego Województwa Opolskiego uzupełnienie wniosku o zmianę obszaru i granic aglomeracji Niemodlin, co pozwoliło na kontynuowanie procedury. W trakcie opiniowania projektu, Dyrektor Regionalnego Zarządu Gospodarki Wodnej we Wrocławiu wniósł uwagi do ww. wniosku. W dniu 6.10.2014 r. wpłynęło stosowne uzupełnienie wniosku.

Obecnie tworzona aglomeracja „Niemodlin” jest w całości położona na terenie gminy Niemodlin. W skład aglomeracji będą wchodzić miejscowości: miasto Niemodlin, Gościejowice, Wydrowice. Po analizach warunków technicznych i finansowych wyłączono z obszaru aglomeracji miejscowość Piotrowa, gdzie wskaźnik koncentracji jest poniżej 90 MK/1km sieci.

Zmiana ta podyktowana jest niedotrzymaniem wymaganego wskaźnika, wynikającego między innymi ze stale zmniejszającej się liczby mieszkańców.

Liczba mieszkańców aglomeracji „Niemodlin” wynosi ogółem 7 024 osób. Ze zbiorczej sieci kanalizacyjnej podłączonej do oczyszczalni w Gościejowicach Małych korzysta 6 084 osób. Przewiduje się włączenie do systemu kanalizacji jeszcze 940 mieszkańców w tym 360 osób (turystów) zostanie podłączonych do istniejącej sieci kanalizacyjnej.

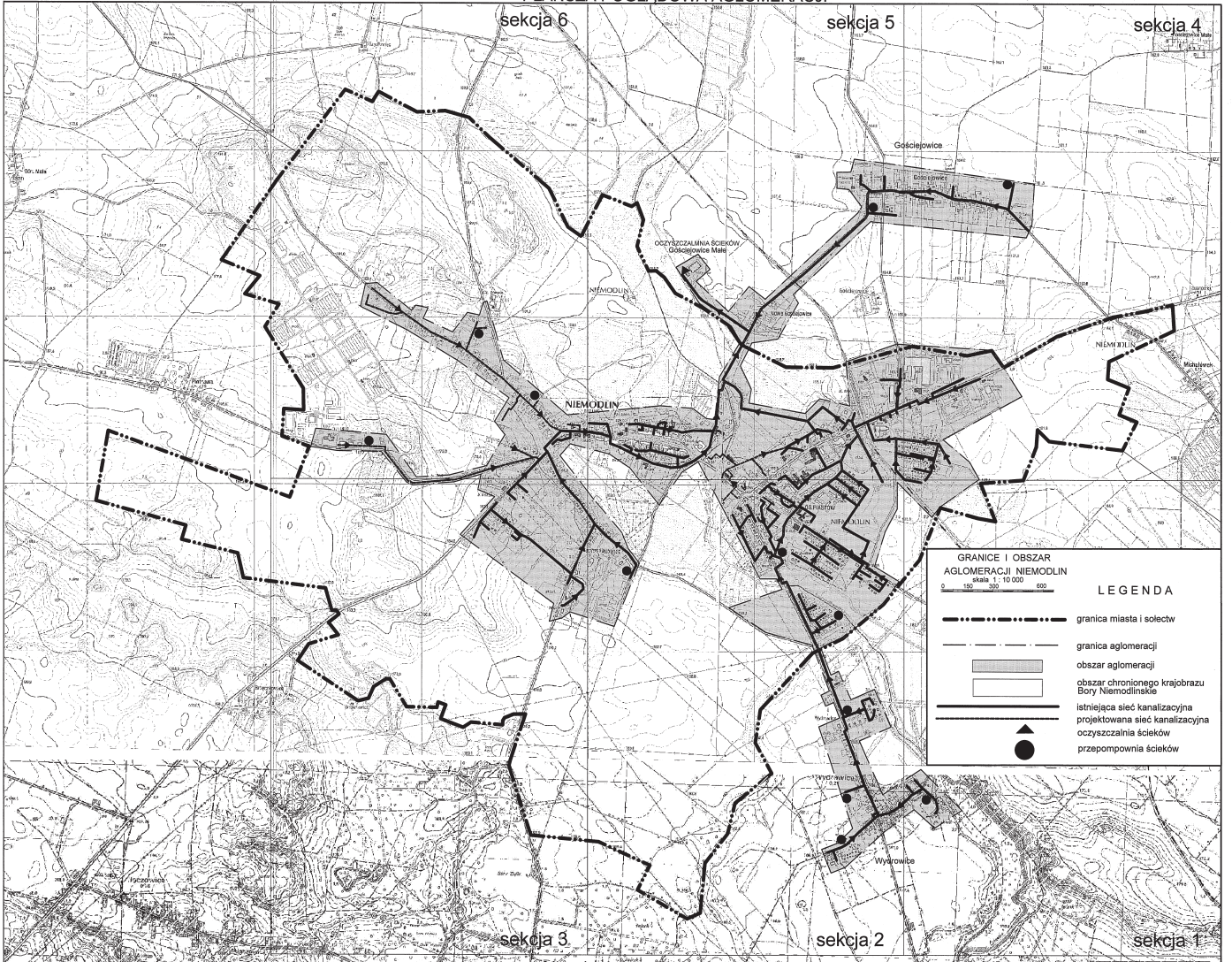
Liczba mieszkańców oraz turystów planowanych do podłączenia wynosi 580 osób, a długość sieci do wybudowania wynosi 4,6 km, więc wskaźnik liczby mieszkańców do podłączenia przypadający na 1 km nowo wybudowanej sieci kanalizacyjnej wynosi 126,0 Mk/1 km.

**580 Mk/4,6 km = 126,0 Mk/1 km**

Część obszaru aglomeracji „Niemodlin” leży w obrębie obszarów prawnie chronionych, w rozumieniu ustawy o ochronie przyrody: Obszar Chronionego Krajobrazu „Bory Niemodlińskie” (Rozporządzenie Nr 0151/P/16/2006 Wojewody Opolskiego z dnia 8 maja 2006r. w sprawie obszarów chronionego krajobrazu Dz. Urz. Woj. Opolskiego 2006.33.1133 z późn. zm.).

Aglomeracja oparta jest o mechaniczno - biologiczną oczyszczalnię ścieków zlokalizowaną we wsi Gościejowice Małe. Przepustowość oczyszczalni wynosi 2 000 m<sup>3</sup>/dobę. Ilość ścieków odprowadzanych siecią kanalizacyjną wynosi obecnie  $Q_{\text{śrd}} = 1\,385 \text{ m}^3/\text{dobę}$  oraz ścieki dowożone 47,0 m<sup>3</sup> /dobę. Odbiornikiem ścieków oczyszczonych zgodnie z pozwoleniem wodno-prawnym jest rzeka Ścinawa Niemodlińska w km 13+000.


PLANSZA POGLADOWA AGLOMERACJI





GRANICE I OBSZAR  
AGLOMERACJI NIEMODLIN

skala 1 : 10 000




LEGENDA



granica miasta i sołectw



granica aglomeracji



obszar aglomeracji



obszar chronionego krajobrazu  
Bory Niemodlinskie



istniejąca sieć kanalizacyjna



projektowana sieć kanalizacyjna



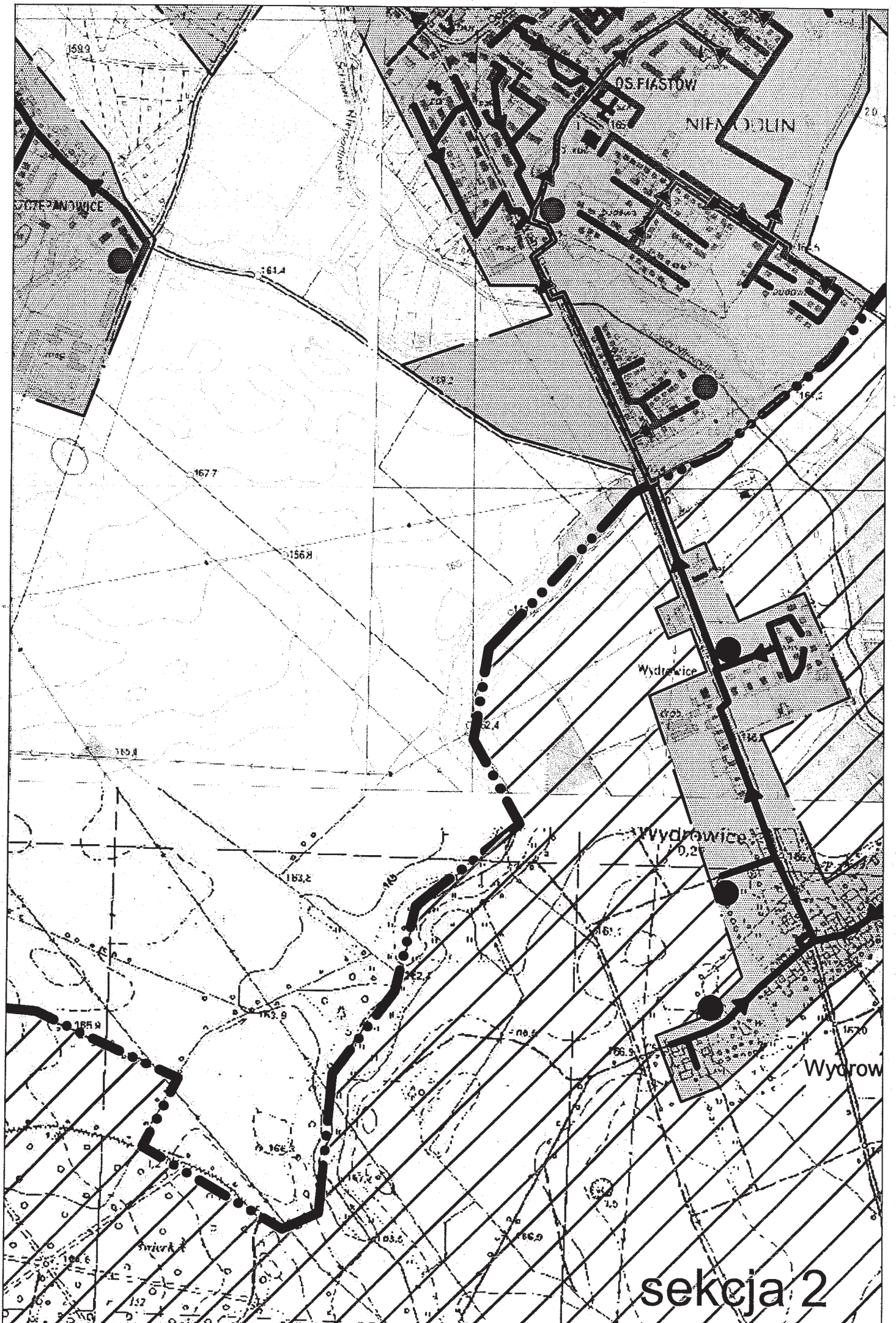
oczyszczalnia ścieków



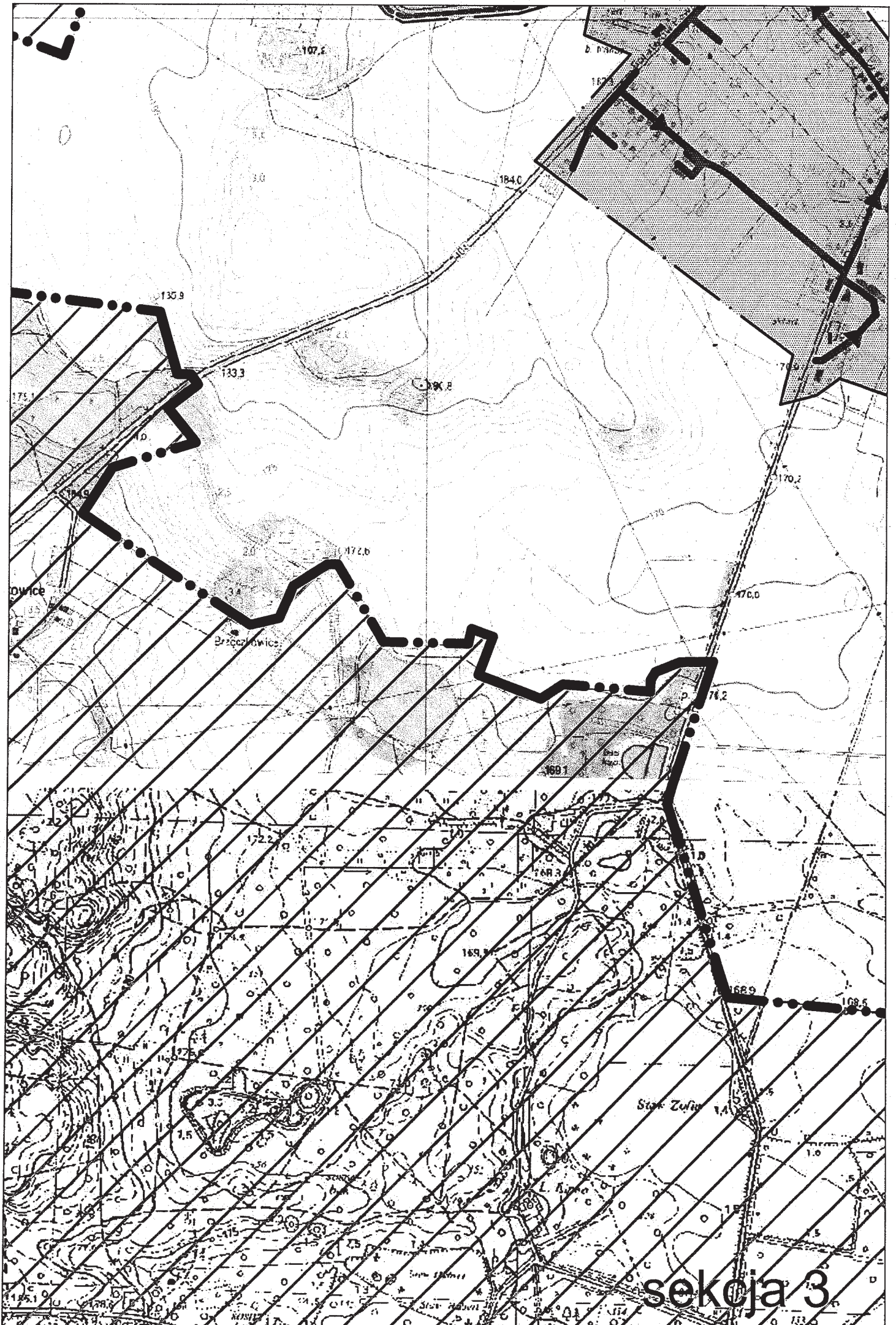
przepompownia ścieków



sekcja 1







Dwice

Brzezimowice

Stok Zefir

sekoja 3

107.2

184.0

130.9

133.3

172.6

170.2

170.0

176.2

169.1

172.2

168.3

169.1

162.9

168.5

172.8

175.5

175.1

178.2

170.0

170.0

170.0

170.0

170.0

170.0

170.0

170.0

170.0

170.0

170.0

170.0

170.0

# sekcja 4

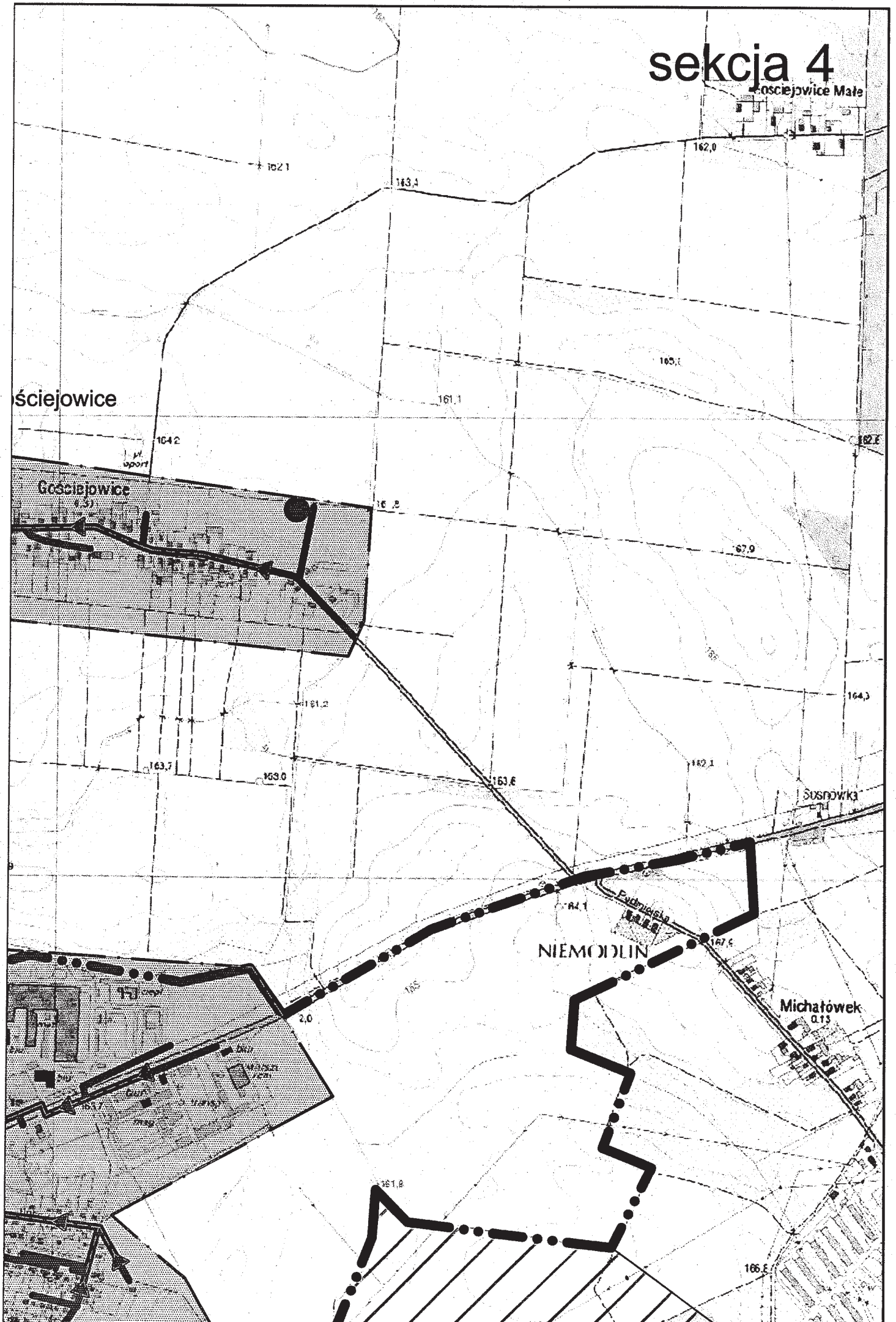
Goscejowice Małe

ściejowice

Goscejowice  
0.5

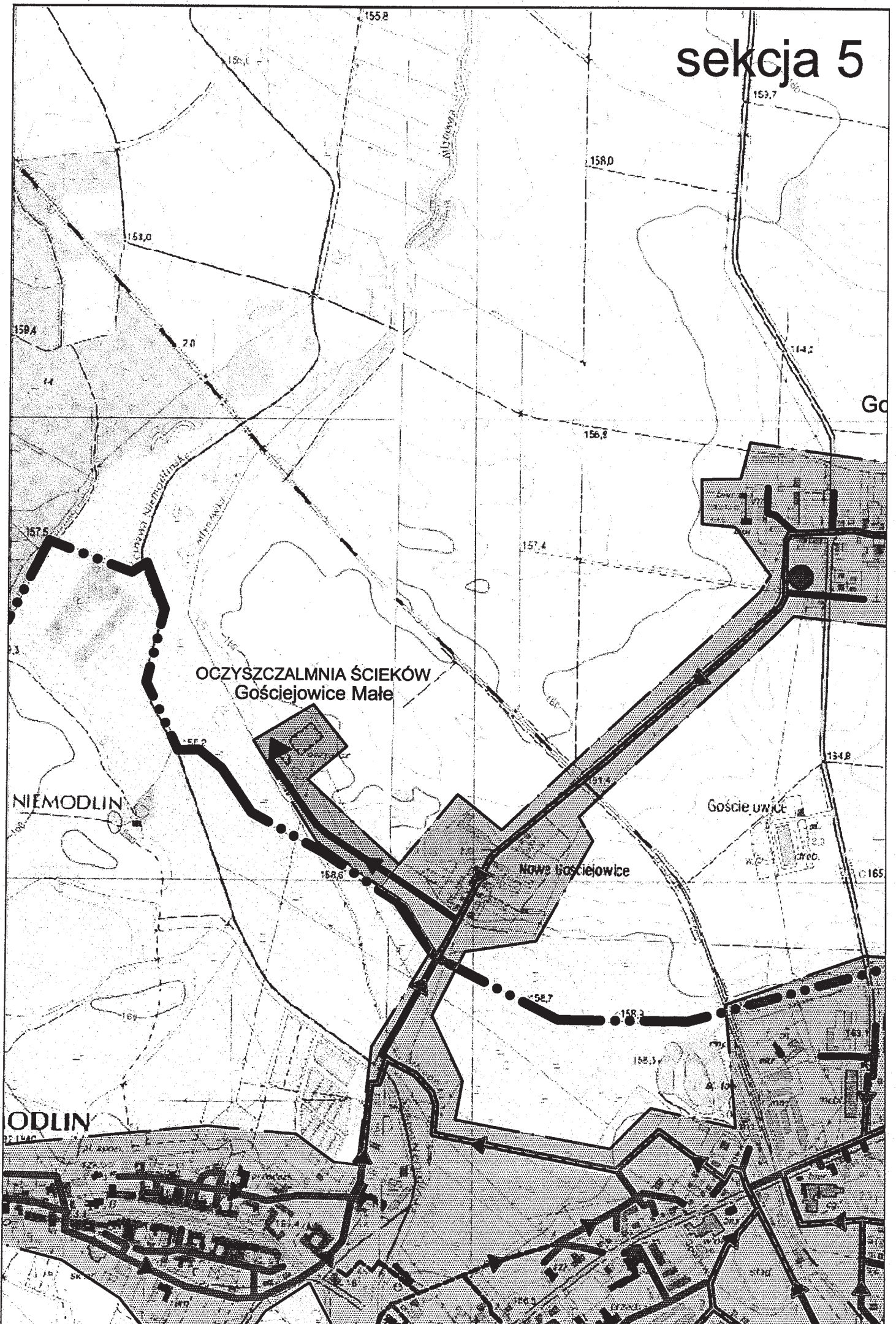
NIEMCIDLIN

Michałówek  
0.13





# sekcja 5





# sekcja 6

