

**Uchwała Nr ...1117 | 2019.....**  
**Zarządu Województwa Opolskiego**  
**z dnia .....25 LISTOPADA..... 2019 r.**

***w sprawie zgłoszenia wniosków do sporządzenia miejscowego planu zagospodarowania przestrzennego terenów położonych w granicach złoża kruszyw naturalnych „Bierawa” w gminie Bierawa.***

Na podstawie art. 23, w związku z art. 17 pkt 6 lit. b tiret pierwszy ustawy z dnia 27 marca 2003 roku o planowaniu i zagospodarowaniu przestrzennym (t.j. Dz.U. z 2018 r. poz. 1945 z późn. zm.), po rozpatrzeniu zawiadomienia Wójta Gminy Bierawa nadesłanego pismem nr IRZP.6722.4.1.2019 z dnia 07.11.2019 r. (wpływ: 12.11.2019 r.) o podjęciu przez Radę Gminy Bierawa uchwały Nr X/86/2019 z dnia 9 września 2019 r. w sprawie przystąpienia do sporządzenia miejscowego planu zagospodarowania przestrzennego terenów położonych w granicach złoża kruszyw naturalnych „Bierawa” w gminie Bierawa, uchwała się, co następuje:

**§ 1**

Na obszarze objętym opracowaniem miejscowego planu zagospodarowania przestrzennego, w granicach określonych na załączniku graficznym do uchwały Nr X/86/2019 Rady Gminy Bierawa z dnia 9 września 2019 r., w sprawie przystąpienia do sporządzenia miejscowego planu zagospodarowania przestrzennego terenów położonych w granicach złoża kruszyw naturalnych „Bierawa” w gminie Bierawa oraz w jego bezpośrednim sąsiedztwie, należy uwzględnić elementy zagospodarowania o znaczeniu ponadlokalnym, wynikające z ustaleń *Planu zagospodarowania przestrzennego województwa opolskiego* (Dz. Urz. Woj. Opolskiego 2019.1798 z dnia 14.05.2019 r.), tj.:

- przebieg linii energetycznej wysokiego napięcia 110 kV relacji Kędzierzyn-Koźle – Kuźnia Raciborska;
- udokumentowane złożo kruszyw naturalnych „Bierawa”;
- korytarz ekologiczny dolinny o randze międzynarodowej;
- obszar szczególnego zagrożenia powodzią w dolinie rzeki Odra;
- główny zbiornik wód podziemnych GZWP 332 „Subniecka Kędzierzyńsko – Głubczycka” wymagający wzmożonej ochrony zasobów wodnych.

**§ 2**



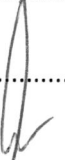


Rozmieszczenie obiektów i obszarów, o których mowa w § 1, przedstawiono na rysunku *Planu zagospodarowania przestrzennego województwa opolskiego* (Dz. Urz. Woj. Opolskiego 2019.1798 z dnia 14.05.2019 r.).

**§ 3**

Wykonanie uchwały powierza się Dyrektorowi Departamentu Polityki Regionalnej i Przestrzennej.

**§ 4**

Uchwała wchodzi w życie z dniem podjęcia.

  
Andrzej Buła.....  
  
Roman Kolek.....  
  
Zbigniew Kubalańca.....  
  
Szymon Ogłaza.....  
  
Stanisław Rakoczy.....