

Uchwała Nr968/2019.....

Zarządu Województwa Opolskiego

z dnia17 czerwca.....2019 r.

w sprawie zgłoszenia wniosków do sporządzenia miejscowego planu zagospodarowania przestrzennego dla części obrębów geodezyjnych Ciężkowice i Polska Cerekiew na terenie gminy Polska Cerekiew.

Na podstawie art. 23, w związku z art. 17 pkt 6 lit. b tiret pierwsze ustawy z dnia 27 marca 2003 roku o planowaniu i zagospodarowaniu przestrzennym (t.j. Dz.U. z 2018 r. poz. 1945 z późn. zm.), po rozpatrzeniu zawiadomienia Wójta Gminy Polska Cerekiew nadesłanego pismem nr PP.6722.1.2.2019 z dnia 04.06.2019 r. (wpływ: 06.06.2019 r.) o podjęciu przez Radę Gminy Polska Cerekiew uchwały Nr VIII/43/2019 z dnia 20 maja 2019 r. w sprawie przystąpienia do sporządzenia miejscowego planu zagospodarowania przestrzennego dla części obrębów geodezyjnych Ciężkowice i Polska Cerekiew na terenie gminy Polska Cerekiew, uchwała się, co następuje:

§ 1

Na obszarze objętym opracowaniem miejscowego planu zagospodarowania przestrzennego, w granicach określonych na załączniku graficznym do uchwały Nr VIII/43/2019 Rady Gminy Polska Cerekiew z dnia 20 maja 2019 r. w sprawie przystąpienia do sporządzenia miejscowego planu zagospodarowania przestrzennego dla części obrębów geodezyjnych Ciężkowice i Polska Cerekiew na terenie gminy Polska Cerekiew oraz w jego bezpośrednim sąsiedztwie, występują elementy zagospodarowania o znaczeniu ponadlokalnym, wynikające z ustaleń *Planu zagospodarowania przestrzennego województwa opolskiego* (Dz. Urz. Woj. Opolskiego z 2019 r., poz. 1798 z dnia 14.05.2019 r.), tj.:

- planowana obwodnica miejscowości Polska Cerekiew w ciągu drogi krajowej nr 45 relacji granica państwa – Złoczew;
- dwutorowa linia energetyczna wysokiego napięcia 400 kV relacji Dobrzeń – Wielopole;
- jednotorowa linia energetyczna wysokiego napięcia 110 kV relacji Chemik – Polska Cerekiew – Studzienna, planowana do modernizacji na odcinku Chemik – Polska Cerekiew;
- główny zbiornik wód podziemnych GZWP 332 „Subniecka Kędzierzyńsko-Głubczycka”.

§ 2






Rozmieszczenie obiektów i zasięg obszaru, o których mowa w § 1, przedstawiono na rysunku *Planu zagospodarowania przestrzennego województwa opolskiego* (Dz. Urz. Woj. Opolskiego z 2019 r., poz. 1798 z dnia 14.05.2019 r.).

§ 3

Wykonanie uchwały powierza się Dyrektorowi Departamentu Polityki Regionalnej i Przestrzennej.

§ 4

Uchwała wchodzi w życie z dniem podjęcia.


Andrzej Buła.....

Roman Kolek.....

Zbigniew Kubalańca.....

Szymon Ogłaza.....

Stanisław Rakoczy.....