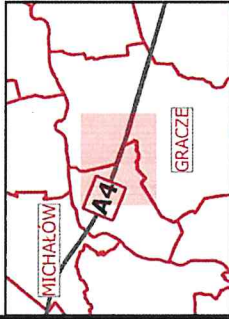


Mapy przedstawiające etapy
przebiegu prac naprawczych w ramach
Programu ochrony
środowiska przed hałasem
dla województwa opolskiego


gmina: Niemodlin/Lewin
Brzeski

powiat: brzeski / opolski

nazwa odcinka:
WEZEL BRZEZ-WEZEL OPOLE
ZACHOD



Przedziały emisji:



Zamawiający:
Województwo Opolskie

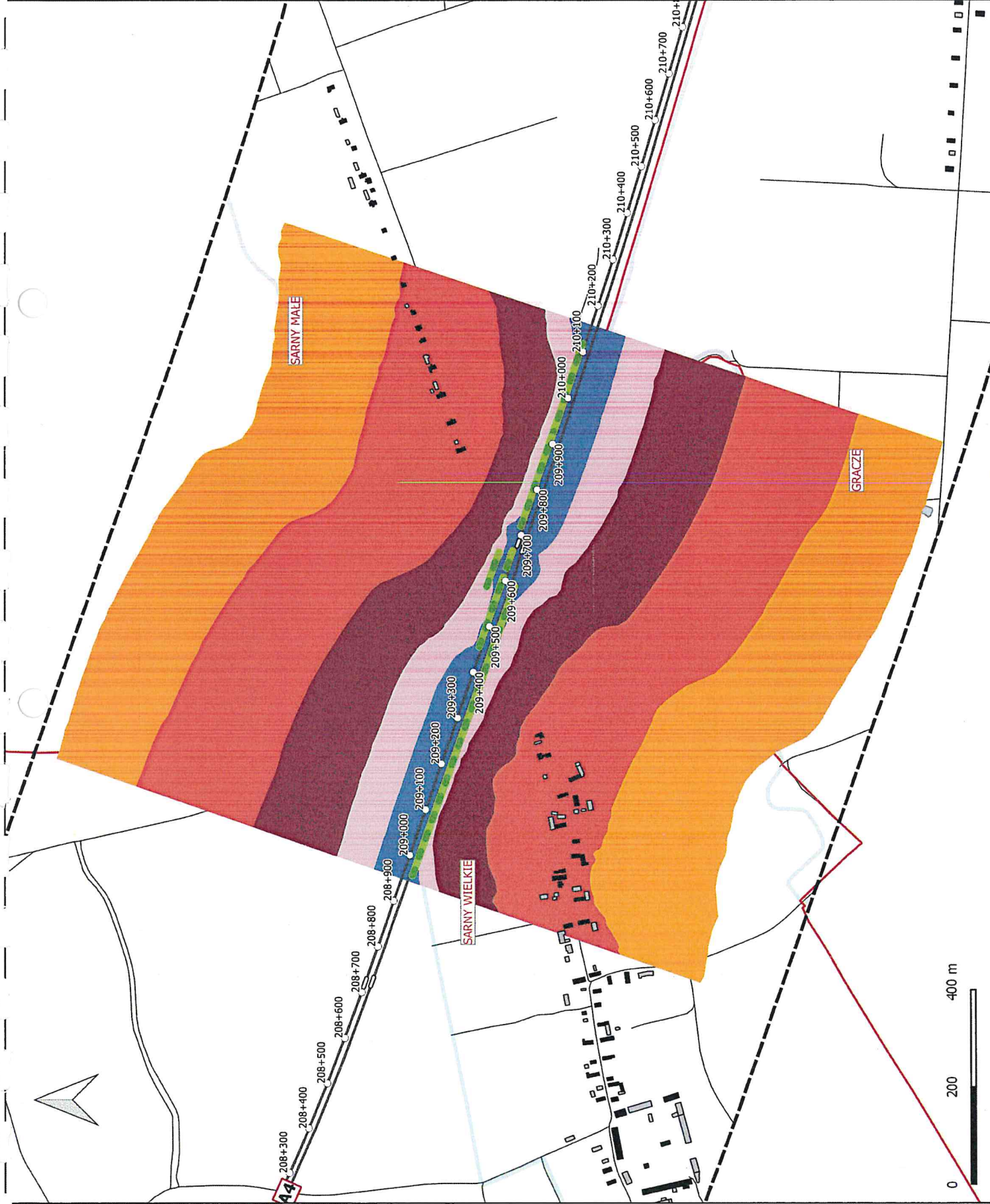


Wykonawca:
EKKOM Sp. z o.o.
ul. dr. J. Babieńskiego 71B
30-394 Kraków



skala 1 : 10 000

Arkusz 1 / 14

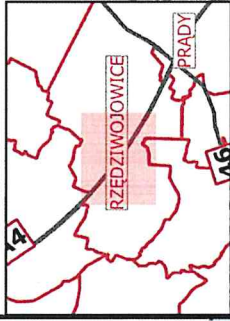


Mapy przedstawiające efekt proponowanych działań naprawczych w ramach Programu ochrony środowiska przed hałasem dla województwa opolskiego


gmina: Niemodlin
powiat: opolski

nazwa odcinka:
**WĘZEL BRZEZ-WĘZEL OPOLE
ZACHOD**

Droga krajowa nr A4



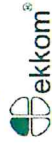
Przedziały emisji:



Zamawiający:
Województwo Opolskie

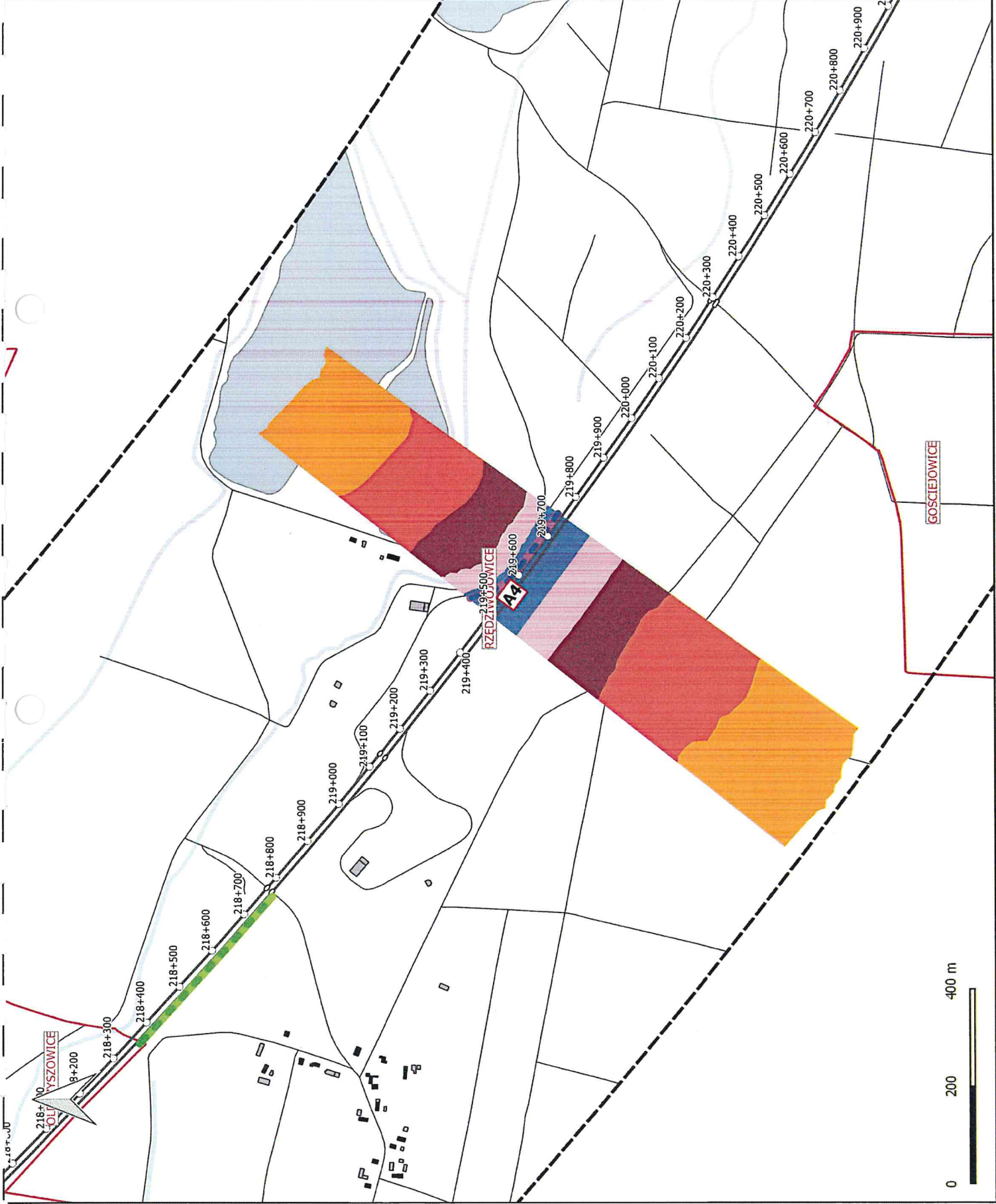


Wykonawca:
ENKOM Sp. z o.o.
ul. dr. J. Babirskiego 71B
30-394 Kraków



skala 1 : 10 000

Arkusz 2 / 14



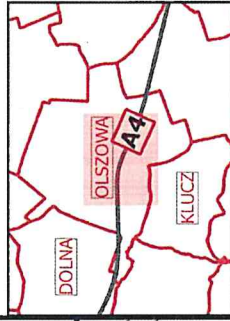
1
2
3
4
5
6
7
8
9
10
11
12
13
14
15
16
17
18
19
20
21
22
23
24
25
26
27
28
29
30
31
32
33
34
35
36
37
38
39
40
41
42
43
44
45
46
47
48
49
50
51
52
53
54
55
56
57
58
59
60
61
62
63
64
65
66
67
68
69
70
71
72
73
74
75
76
77
78
79
80
81
82
83
84
85
86
87
88
89
90
91
92
93
94
95
96
97
98
99
100

Mapy przedstawiające efekt
proponowanych działań
naprawczych w ramach
Programu ochrony
środowiska przed hałasem
dla województwa opolskiego


gmina: Ujazd
powiat: strzelecki

nazwa odcinka:
**WĘZEL KĘDZIERZYN KOZŁE-
WĘZEL STRZELCE OPOLSKIE**

Droga krajowa nr A4



Przedziały emisji:



Zamawiający:
Województwo Opolskie

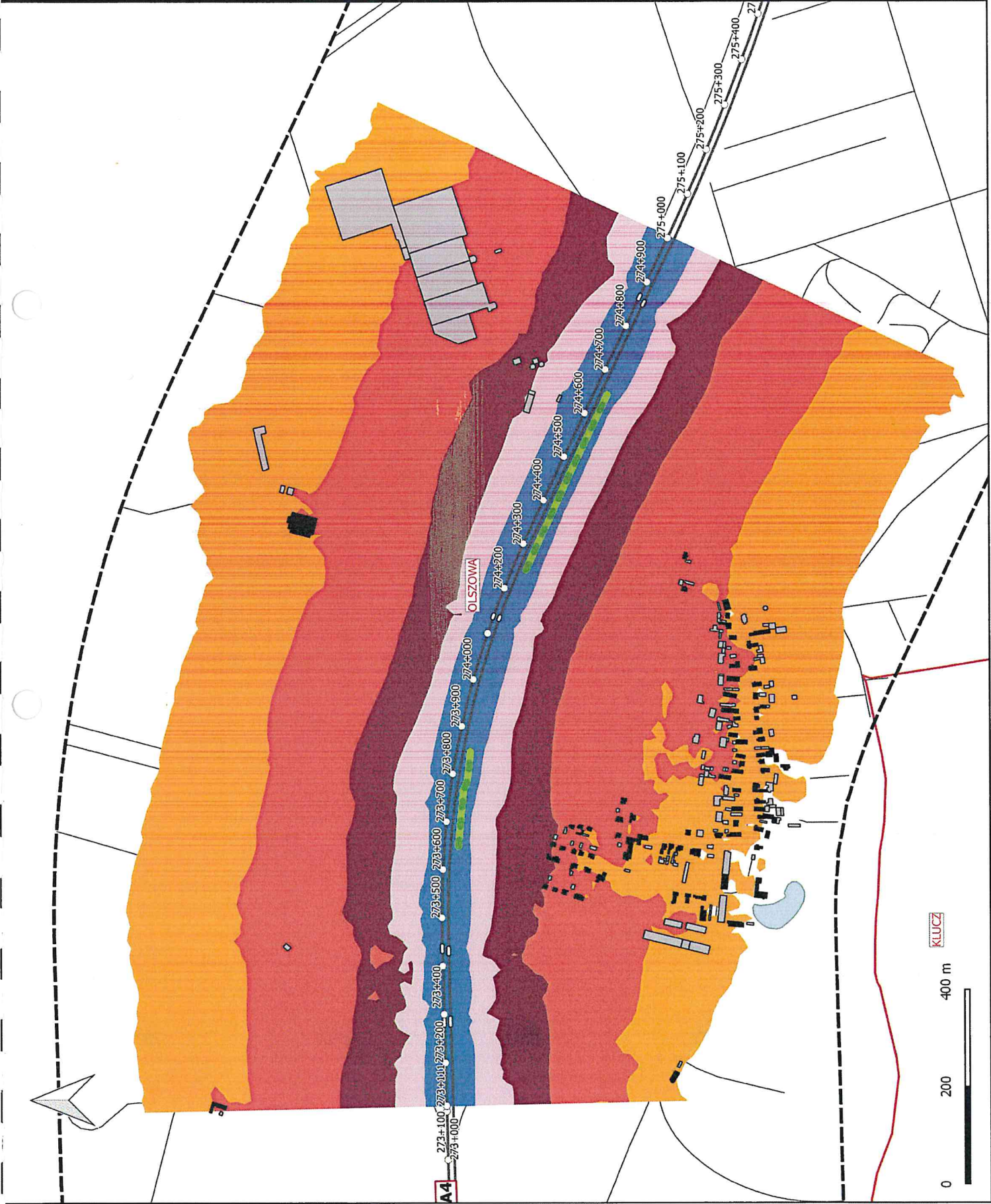


Wykonawca:
EKKOM Sp. z o.o.
ul. dr. J. Babirskiego 71B
30-394 Kraków



skala 1 : 10 000

Arkusz 13 / 14

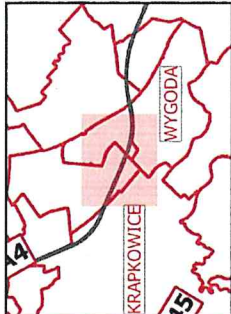


Mapy przedstawiające efekt proponowanych działań naprawczych w ramach Programu ochrony środowiska przed hałasem dla województwa opolskiego

gmina: Krapkowice/Gogolin
powiat: krapkowski

nazwa odcinka:
WĘZEL KRAPKOWICE-WĘZEL
KĘDZIERZYN KOZŁE

Droga krajowa nr A4



Przedziały imisji:

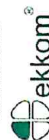
Wskaźnik Ldwn:



Zamawiający:
Województwo Opolskie

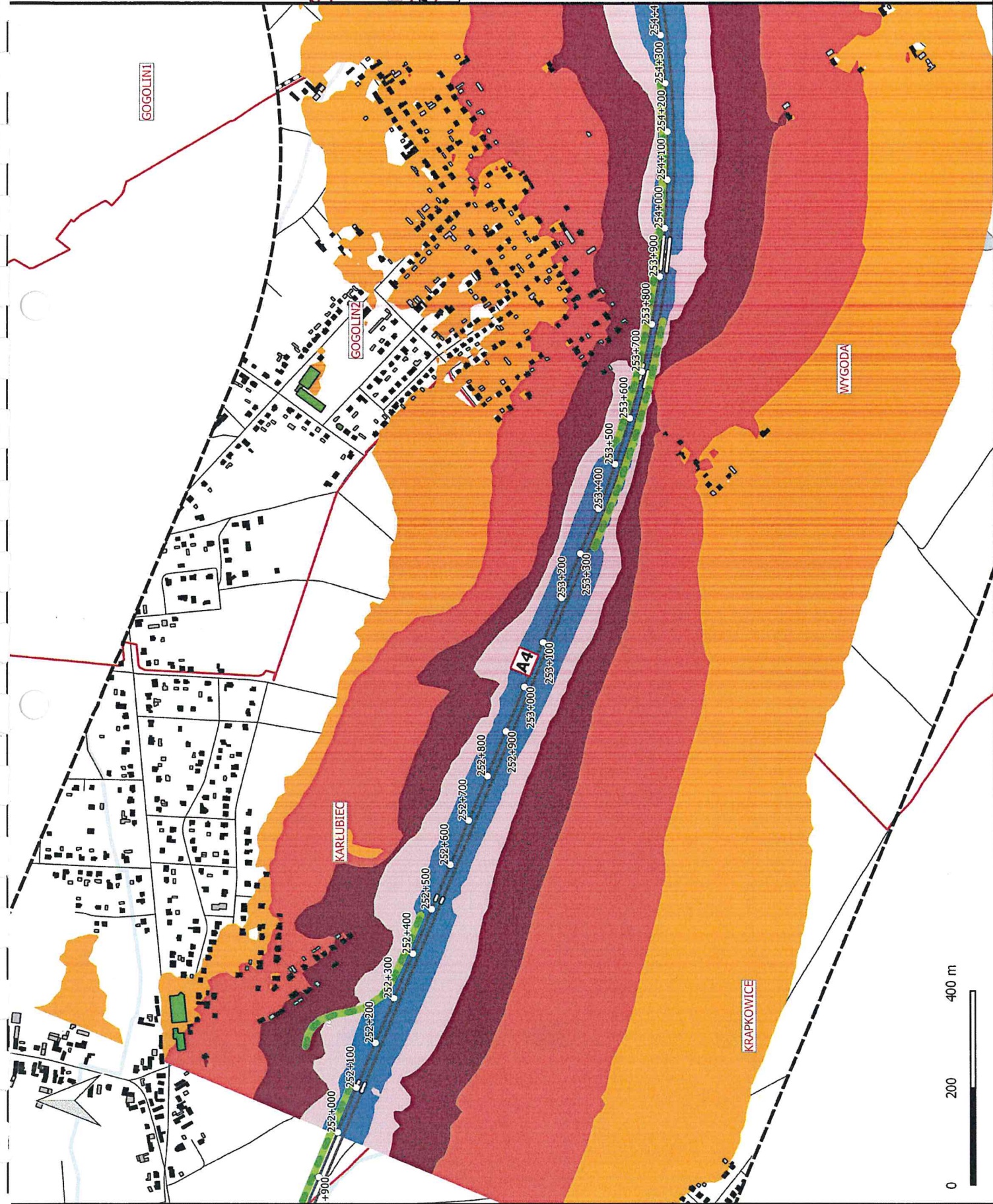


Wykonawca:
EKKOM Sp. z o.o.
ul. dr. J. Babinińskiego 71B
30-394 Kraków



skala 1 : 10 000

Arkusz 7 / 14

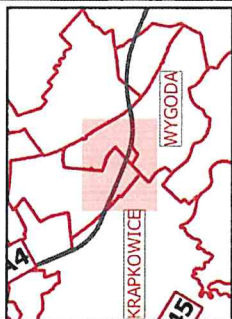


Mapy przedstawiające efekt
proponowanych działań
naprawczych w ramach
Programu ochrony
środowiska przed hałasem
dla województwa opolskiego

gmina: Krapkowice/Gogolin
powiat: krapkowicki

nazwa odcinka:
WZĘŁ KRAPKOWICE-WĘZEL
KĘDZIERZYN KOZŁE

Droga krajowa nr A4



Przedziały emisji:

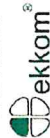
Wskaźnik Ldwn:



Zamawiający:
Województwo Opolskie

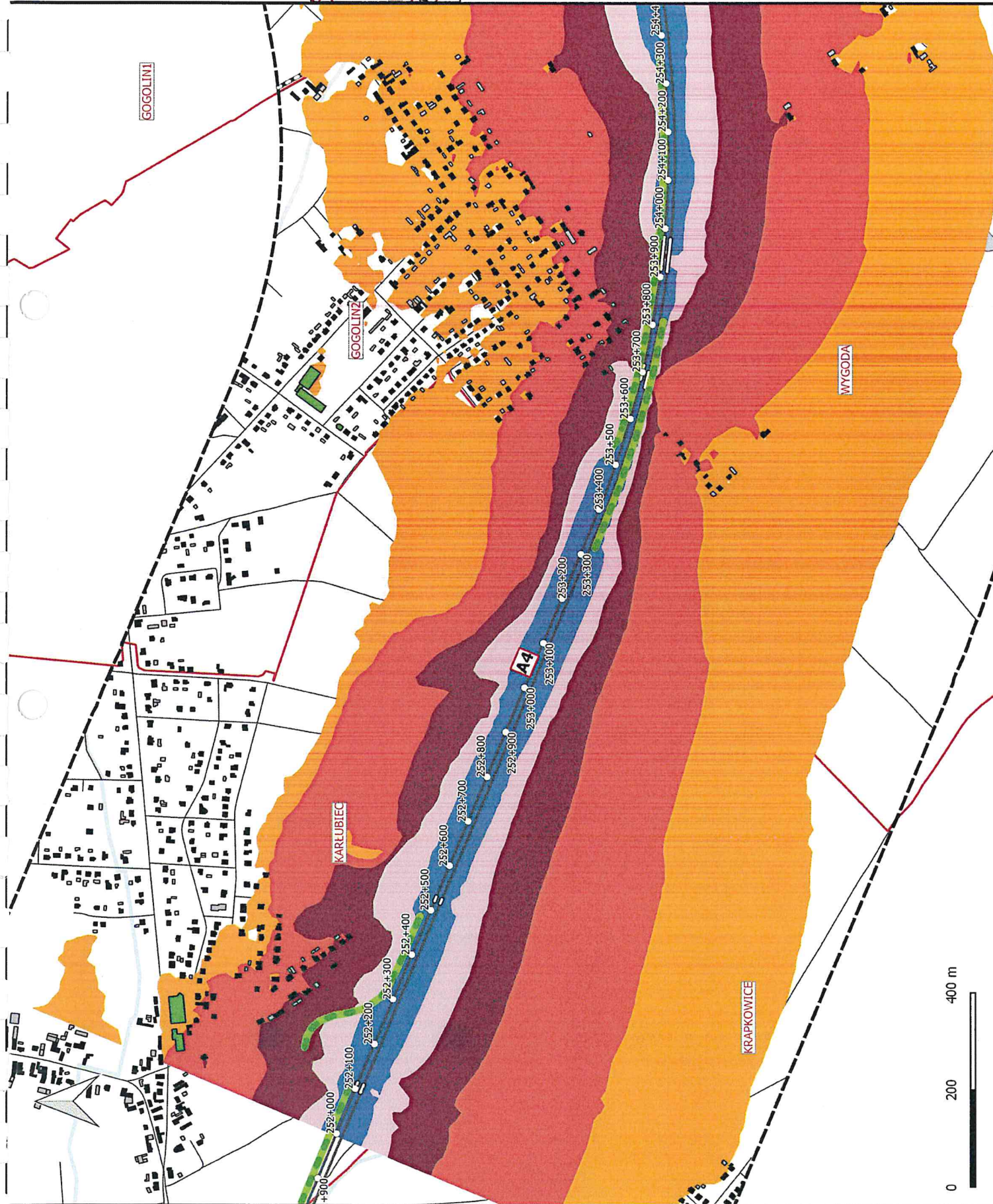


Wykonawca:
EKKOM Sp. z o.o.
ul. dr. J. Babńskiego 71B
30-394 Kraków



skala 1 : 10 000

Arkusz 7 / 14

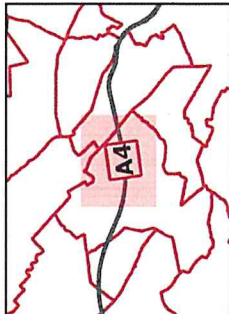


Mapy przedstawiające efekt proponowanych działań naprawczych w ramach Programu ochrony środowiska przed hałasem dla województwa opolskiego


gmina: Gogolin/Zdzieszowice
powiat: krapkowicki

nazwa odcinka:
**WĘZEL KRAPKOWICE-WĘZEL
KĘDZIERZYN KOZŁE**

Droga krajowa nr A4



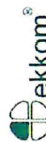
Przedziały imisji:



Zamawiający:
Województwo Opolskie

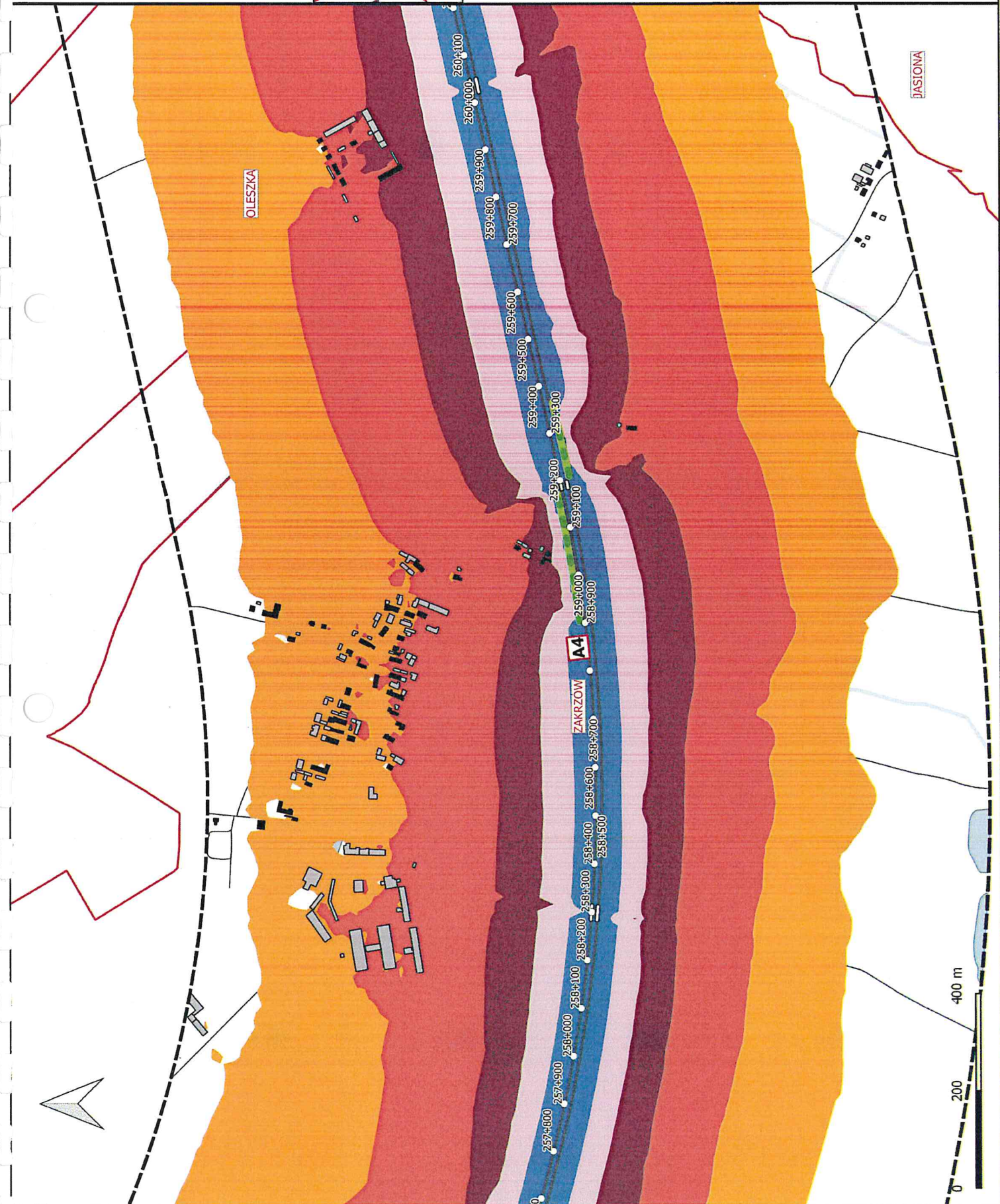


Wykonawca:
EKKOM Sp. z o.o.
ul. dr. J. Babirskiego 71B
30-394 Kraków



skala 1 : 10 000

Arkusz 9 / 14

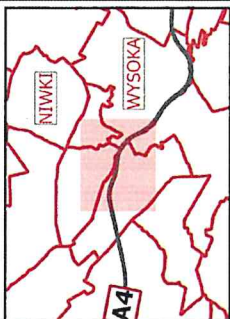


Mapy przedstawiające efekt proponowanych działań naprawczych w ramach Programu ochrony środowiska przed hałasem dla województwa opolskiego

gmina: Strzelce Opolskie / Zdzieszowice / Leśnica
powiat: krapkowicki / strzelecki


nazwa odcinka:
WĘZEL KRAPKOWICE-WĘZEL KĘDZIERZYN KOŹŁE

Droga krajowa nr A4



Przedziały imisji:

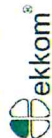
Wskaźnik Ldwn:



Zamawiający:
Województwo Opolskie

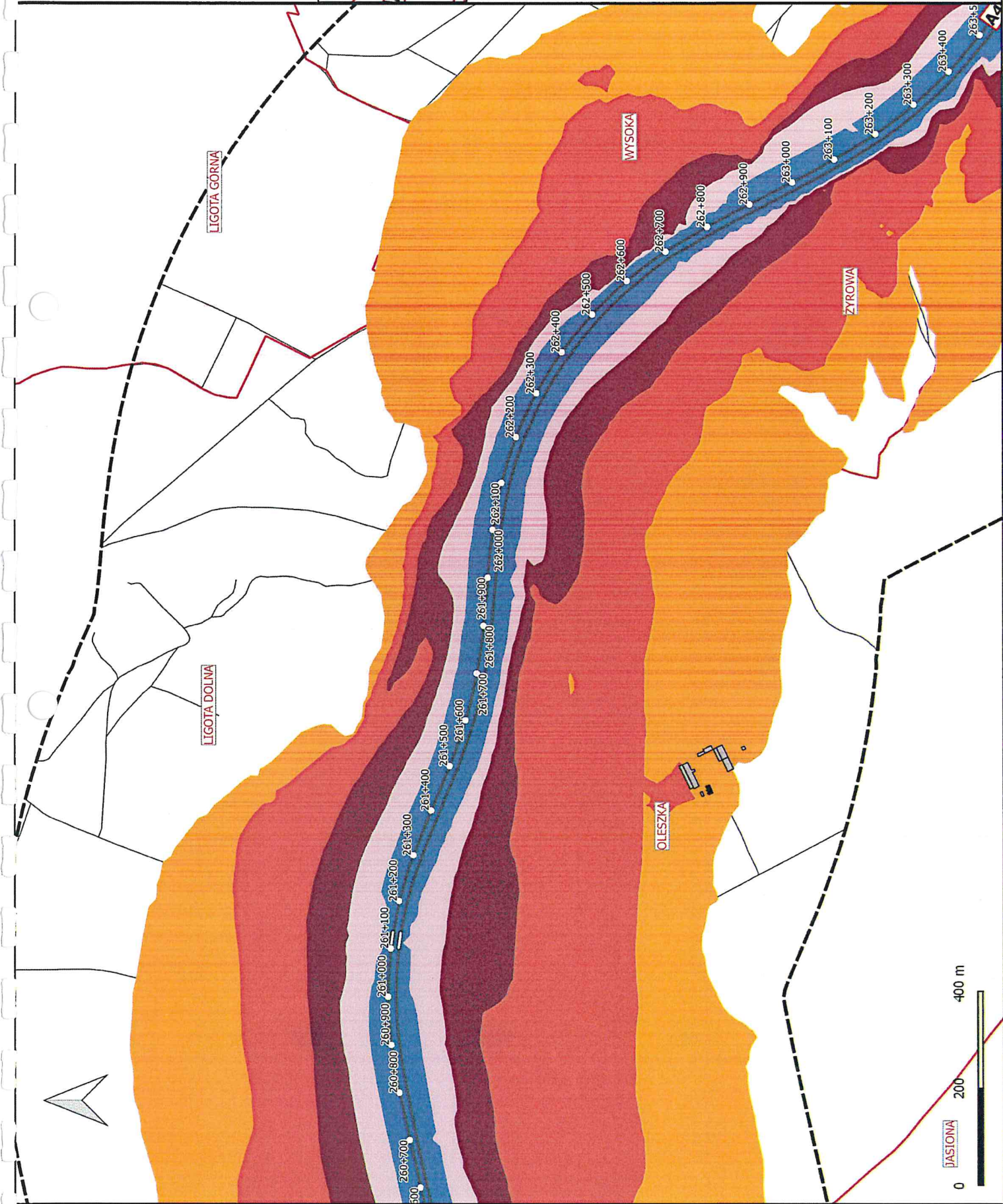


Wykonawca:
EKKOM Sp. z o.o.
ul. dr. J. Babinskiego 71B
30-394 Kraków



skala 1 : 10 000

Arkusz 10 / 14



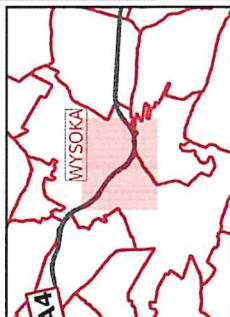
1
2
3
4
5
6
7
8
9
10
11
12
13
14
15
16
17
18
19
20
21
22
23
24
25
26
27
28
29
30
31
32
33
34
35
36
37
38
39
40
41
42
43
44
45
46
47
48
49
50
51
52
53
54
55
56
57
58
59
60
61
62
63
64
65
66
67
68
69
70
71
72
73
74
75
76
77
78
79
80
81
82
83
84
85
86
87
88
89
90
91
92
93
94
95
96
97
98
99
100

Mapy przedstawiające efekt
proponowanych działań
naprawczych w ramach
Programu ochrony
środowiska przed hałasem
dla województwa opolskiego

gmina: Zdzeszowice/Leśnica
powiat: krapkowicki/strzelecki

nazwa odcinka:
**WĘZEL KRAPKOWICE-WĘZEL
KĘDZIERZYN KOZŁE**

Droga krajowa nr A4



Przedziały emisji:

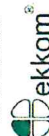
Wskaźnik Ldwn:



Zamawiający:
Województwo Opolskie

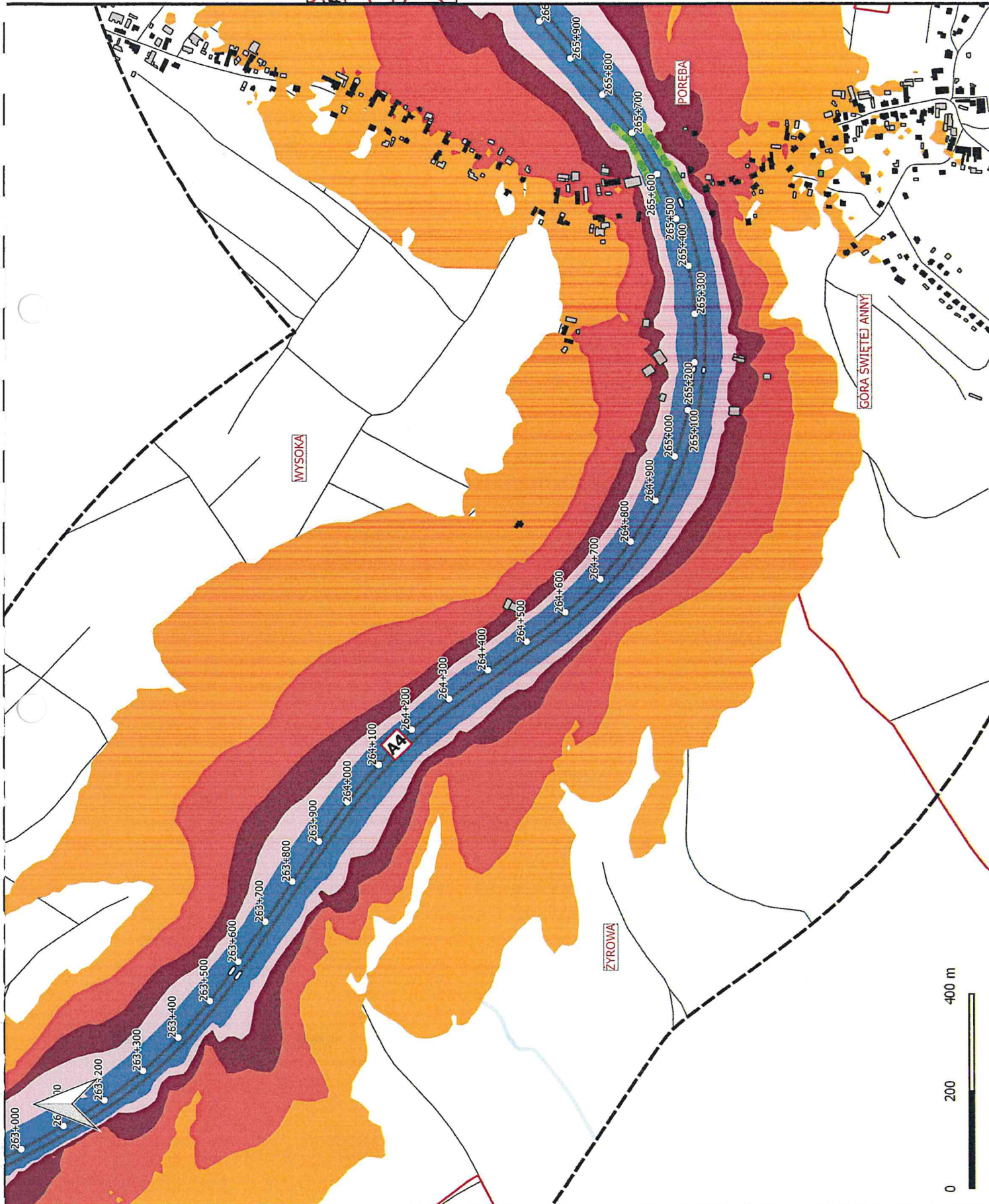


Wykonawca:
EKKOM Sp. z o.o.
ul. dr. J. Babieńskiego 71B
30-394 Kraków



skala 1 : 10 000

Arkusz 11 / 14



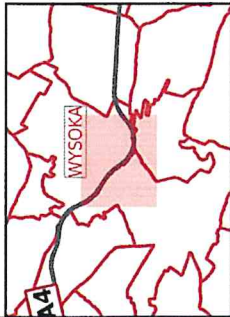
1
2
3
4
5
6
7
8
9
10
11
12
13
14
15
16
17
18
19
20
21
22
23
24
25
26
27
28
29
30
31
32
33
34
35
36
37
38
39
40
41
42
43
44
45
46
47
48
49
50
51
52
53
54
55
56
57
58
59
60
61
62
63
64
65
66
67
68
69
70
71
72
73
74
75
76
77
78
79
80
81
82
83
84
85
86
87
88
89
90
91
92
93
94
95
96
97
98
99
100

Mapy przedstawiające efekt
proponowanych działań
naprawczych w ramach
Programu ochrony
środowiska przed hałasem
dla województwa opolskiego

gmina: Zdzeszowice/Leśnica
powiat: krapkowicki / strzelecki


nazwa odcinka:
**WĘZEL KRAPKOWICE-WĘZEL
KĘDZIERZYN KOZŁE**

Droga krajowa nr A4



Przedziały inisji:

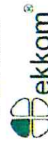
Wskaźnik Ldwn:



Zamawiający:
Województwo Opolskie

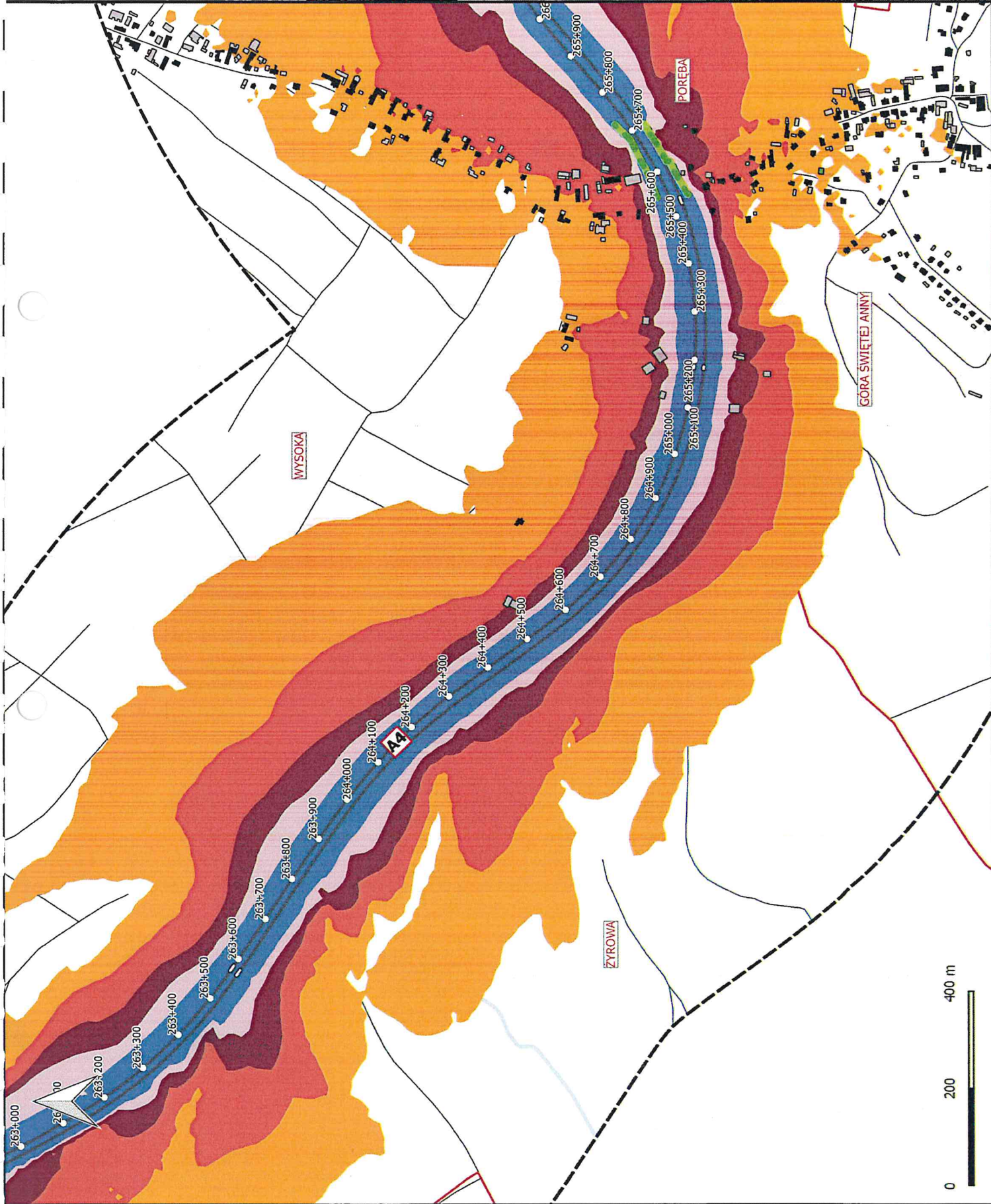


Wykonawca:
EKKOM Sp. z o.o.
ul. dr. J. Babńskiego 71B
30-394 Kraków



skala 1 : 10 000

Arkusz 11 / 14



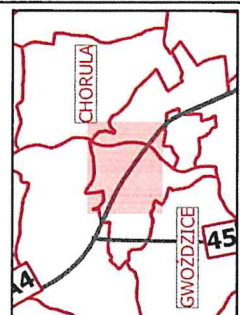
1
2
3
4
5
6
7
8
9
10
11
12
13
14
15
16
17
18
19
20
21
22
23
24
25
26
27
28
29
30
31
32
33
34
35
36
37
38
39
40
41
42
43
44
45
46
47
48
49
50
51
52
53
54
55
56
57
58
59
60
61
62
63
64
65
66
67
68
69
70
71
72
73
74
75
76
77
78
79
80
81
82
83
84
85
86
87
88
89
90
91
92
93
94
95
96
97
98
99
100

Mapy przedstawiające efekt proponowanych działań naprawczych w ramach Programu ochrony środowiska przed hałasem dla województwa opolskiego


gmina: Krapkowice
powiat: krapkowicki

nazwa odcinka:
**WĘZEL OPOLE POŁUDNIOWIE-
WĘZEL KRAPKOWICE**

Droga krajowa nr A4



Przedziały imisji:



Zamawiający:
Województwo Opolskie

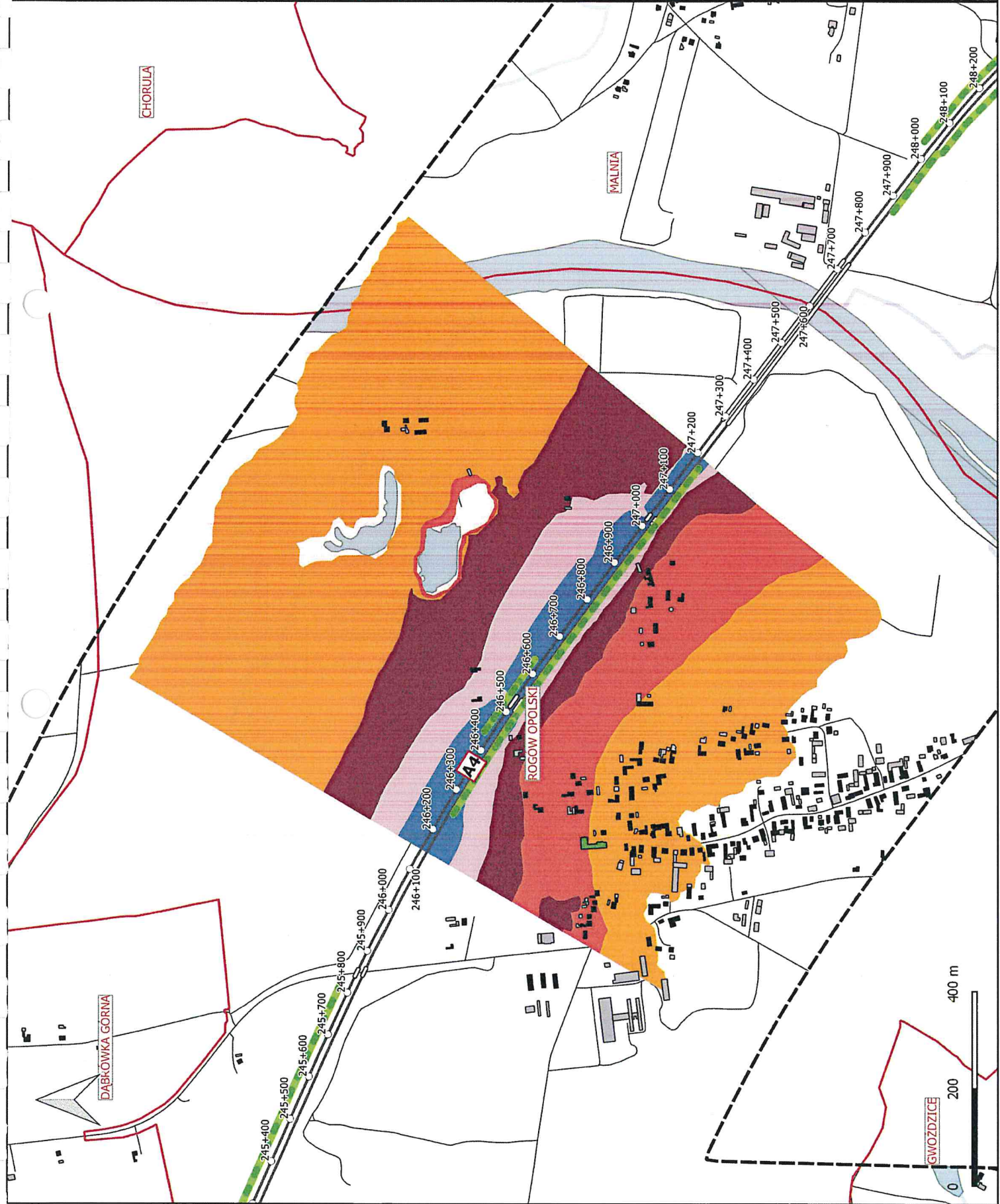


Wykonawca:
EKKOM Sp. z o.o.
ul. dr. J. Babńskiego 71B
30-394 Kraków



skala 1 : 10 000

Arkusz 6 / 14

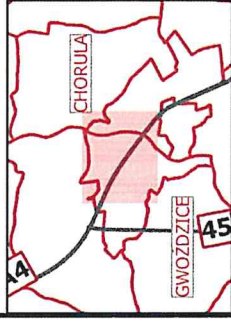


Mapy przedstawiające efekt proponowanych działań naprawczych w ramach Programu ochrony środowiska przed hałasem dla województwa opolskiego

gmina: Krapkowice
powiat: krapkowicki


nazwa odcinka:
WĘZEL OPOLE POŁUDNIOWE
WĘZEL KRAPKOWICE

Droga krajowa nr A4



Przedziały emisji:

Wskaźnik Ldwn:



Zamawiający:
Województwo Opolskie

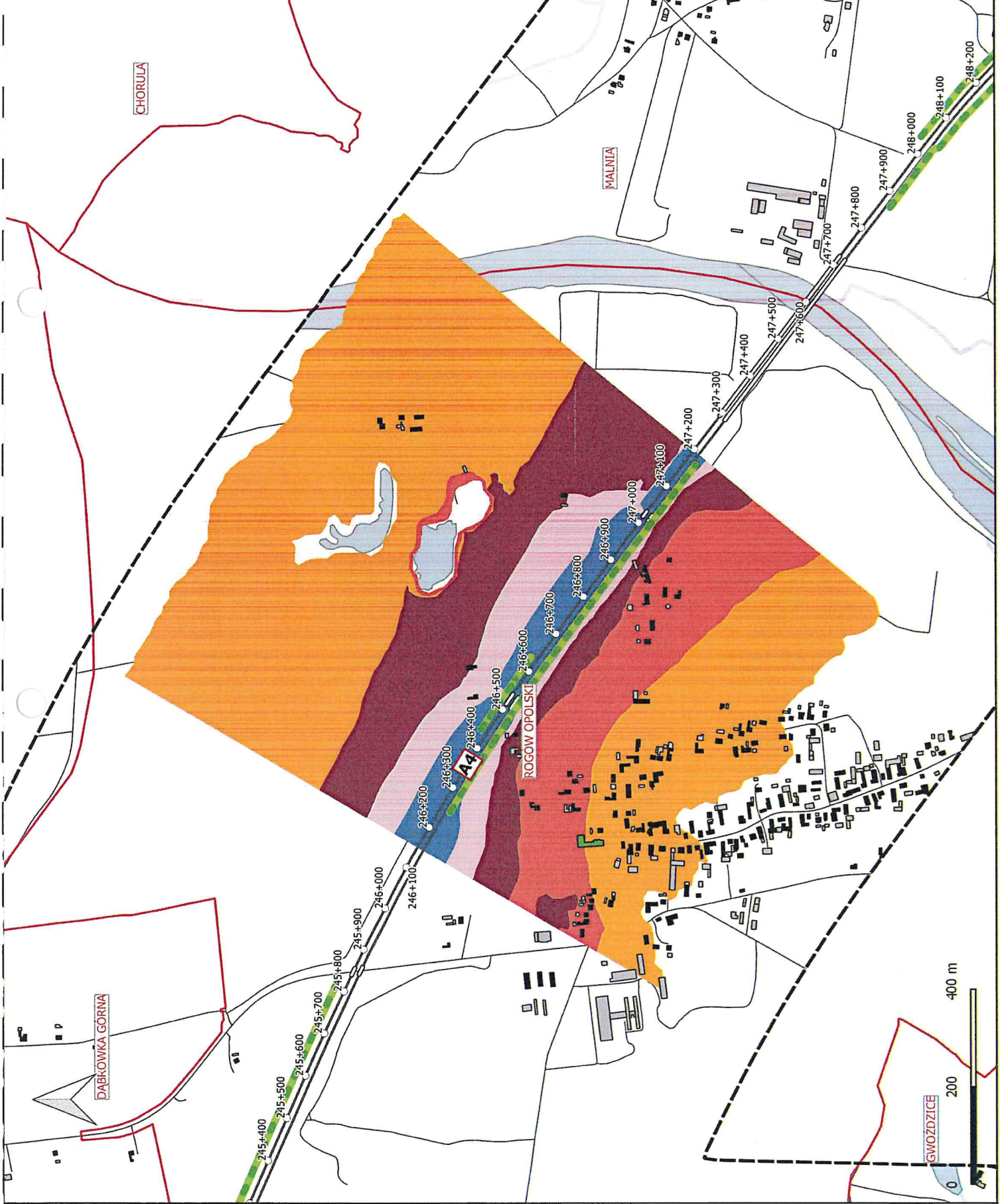


Wykonawca:
EKKOM Sp. z o.o.
ul. dr. J. Babirskiego 71B
30-394 Kraków



skala 1 : 10 000

Arkusz 6 / 14

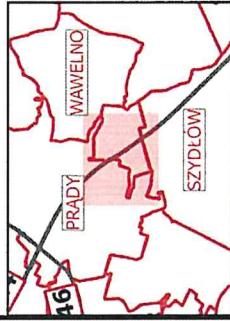


Mapy przedstawiające efekt
proponowanych działań
naprawczych w ramach
Programu ochrony
środowiska przed hałasem
dla województwa opolskiego

gmina: Dąbrowa
powiat: opolski

nazwa odcinka:
**WEZŁĘŻ OPOLE ZACHÓD-WĘZŁĘŻ
OPOLE POŁUDNIE**

Droga krajowa nr A4



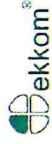
Przedziały imisji:



Zamawiający:
Województwo Opolskie

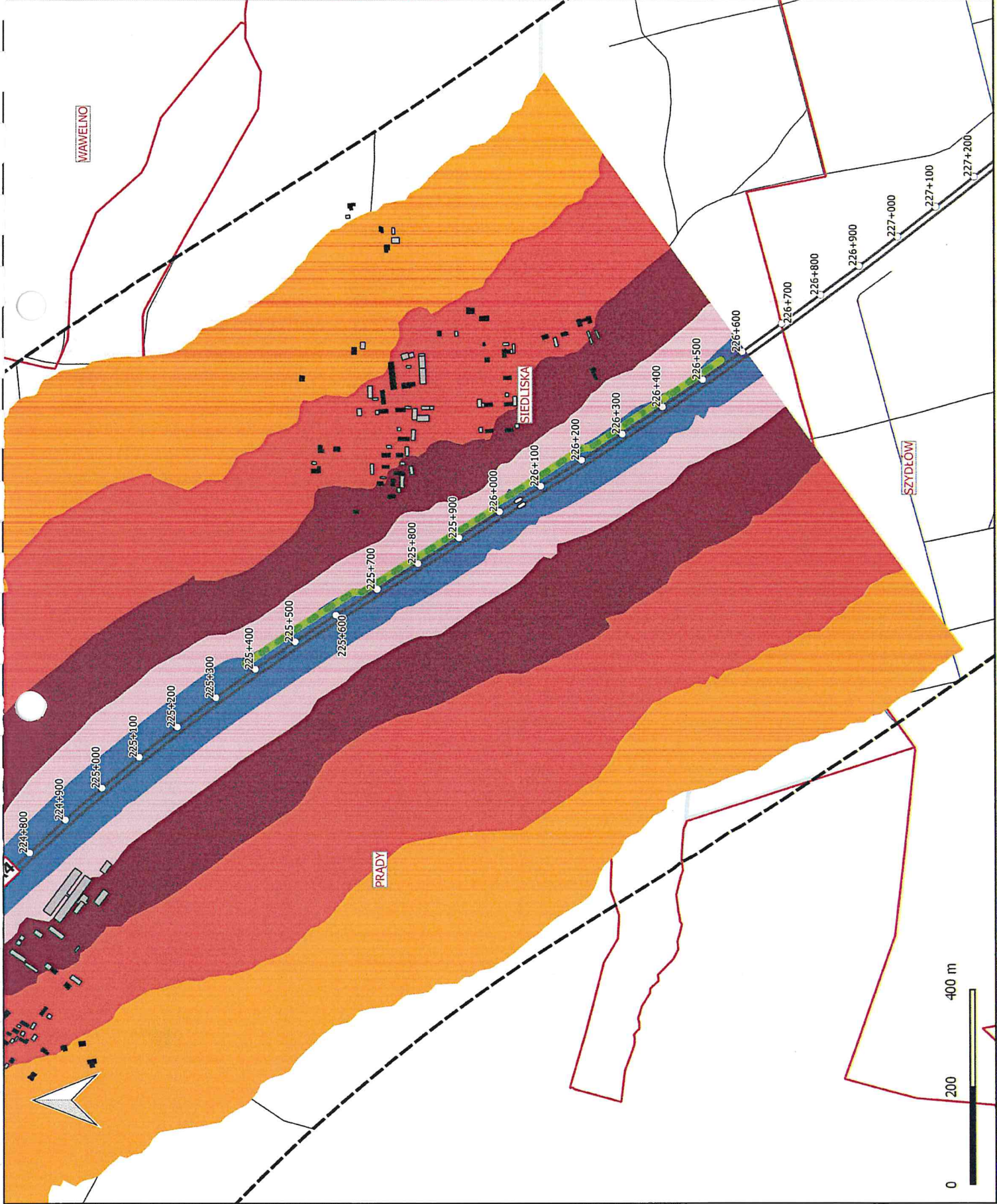


Wykonawca:
EKKOM Sp. z o.o.,
ul. dr. J. Babirskiego 71B
30-394 Kraków



skala 1 : 10 000

Arkusz 4 / 14

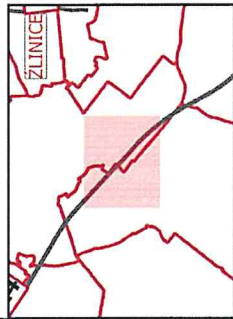


Mapy przedstawiające efekt proponowanych działań naprawczych w ramach Programu ochrony środowiska przed hałasem dla województwa opolskiego

gmina: Prószków
powiat: opolski

nazwa odcinka:
**WĘZEL OPOLE ZACHÓD-WĘZEL
OPOLE POŁUDNIIE**

Droga krajowa nr A4



Przedziały inisji:

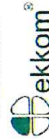
Wskaźnik Ldwn:



Zamawiający:
Województwo Opolskie

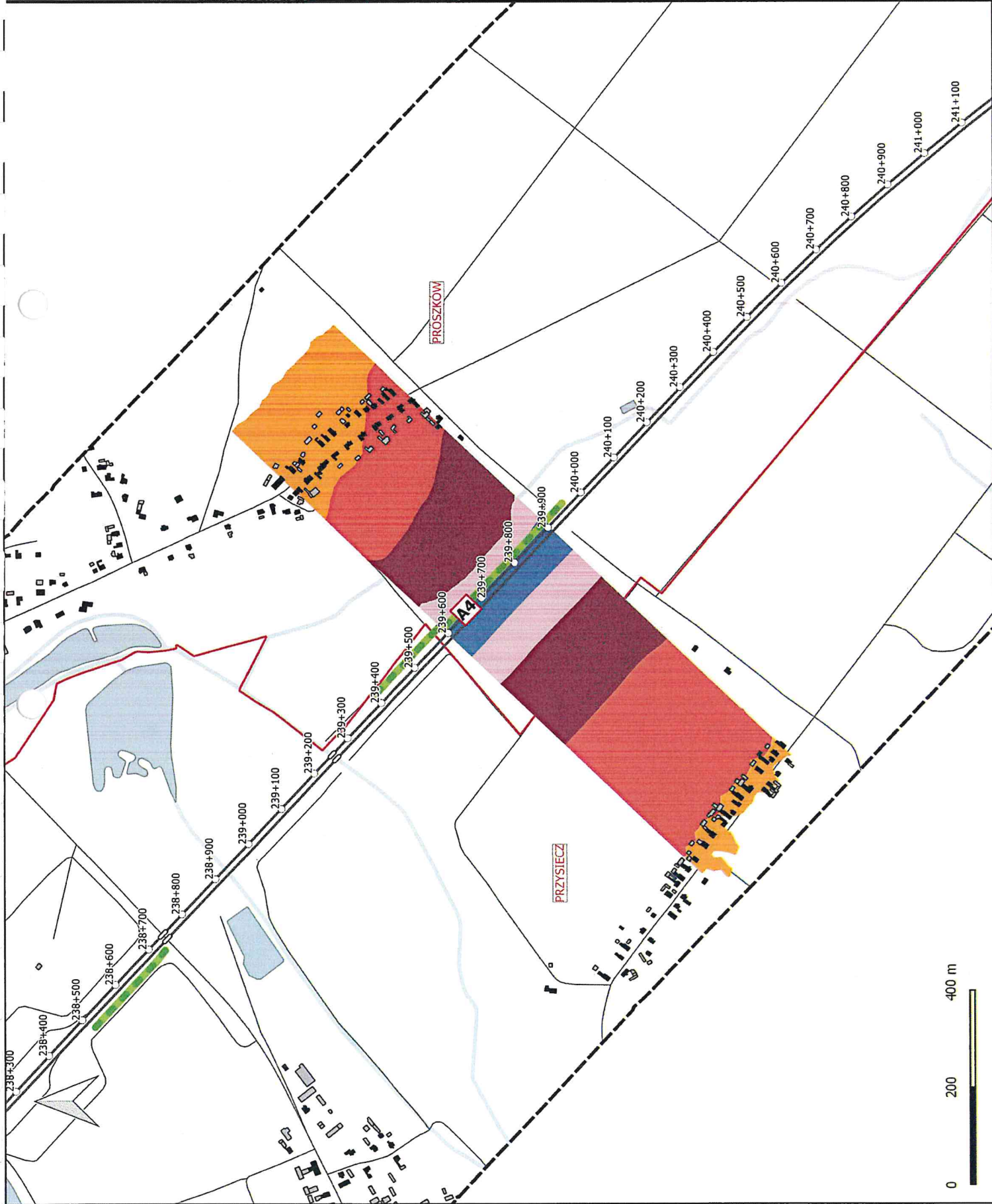


Wykonawca:
EKKOM Sp. z o.o.
ul. dr. J. Babirskiego 71B
30-394 Kraków



skala 1 : 10 000

Arkusz 5 / 14



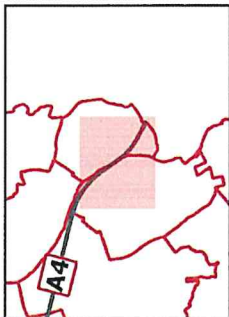


Mapy przedstawiające efekt proponowanych działań naprawczych w ramach Programu ochrony środowiska przed hałasem dla województwa opolskiego

gmina: Ujazd
powiat: strzelecki

nazwa odcinka:
**WĘZEL STRZELCE OPOLSKIE-
WĘZEL ŁANY**

Droga krajowa nr A4



Przedziały emisji:

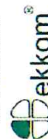
Wskaźnik Ldwn:



Zamawiający:
Województwo Opolskie

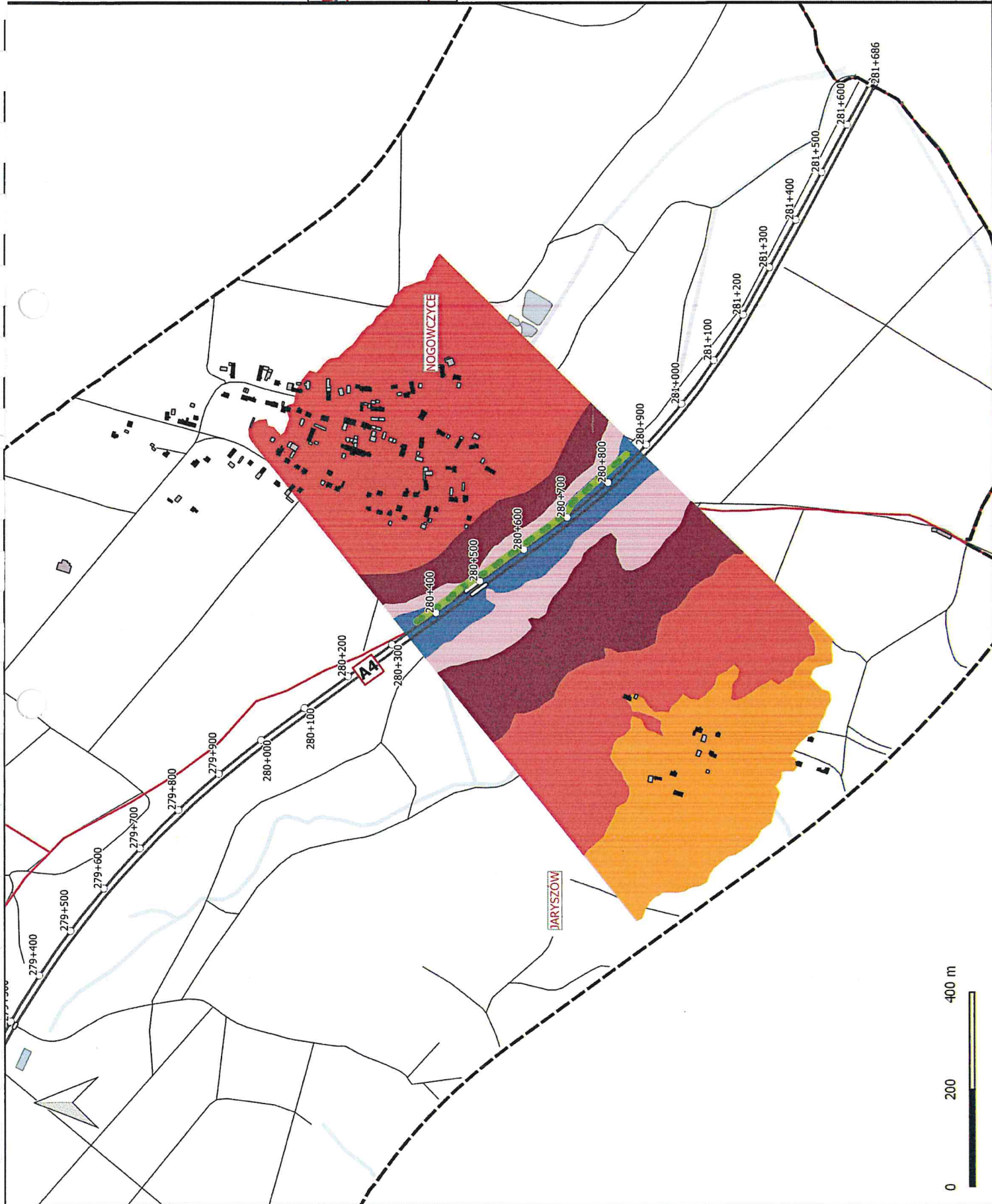


Wykonawca:
EKKOM Sp. z o.o.
ul. dr. J. Babinińskiego 71B
30-394 Kraków



skala 1 : 10 000

Arkusz 14 / 14

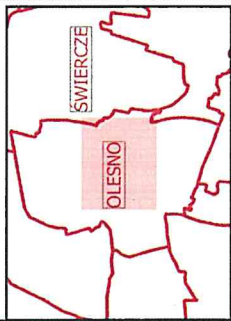


Mapy przedstawiające efekt
proponowanych działań
naprawczych w ramach
Programu ochrony
środowiska przed hałasem
dla województwa opolskiego

gmina: Olesno
powiat: oleski

nazwa odcinka:
OLESNO/PRZEJSCIE/

Droga krajowa nr 11



Przedziały imisji:

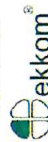
Wskaźnik Ln:



Zamawiający:
Województwo Opolskie



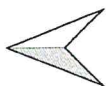
Wykonawca:
EKKOM Sp. z o.o.
ul. dr. J. Babirskiego 71B
30-394 Kraków



skala 1 : 10 000

Arkusz 1 / 1

SWIERCZE



0 200 400 m



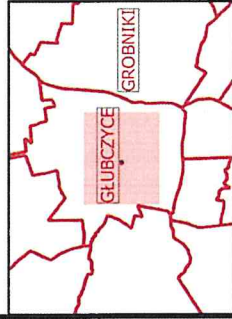


Mapy przedstawiające efekt
proponowanych działań
naprawczych w ramach
Programu ochrony
środowiska przed hałasem
dla województwa opolskiego

gmina: Głubczyce
powiat: głubczycki

nazwa odcinka:
GŁUBCZYCE/PRZEJŚCIE 1/

Droga krajowa nr 38



Przedziały imisji:

Wskaźnik Ln:



Zamawiający:
Województwo Opolskie




Wykonawca:
ERKOM Sp. z o.o.
ul. dr. J. Babieńskiego 71B
30-394 Kraków



skala 1 : 10 000

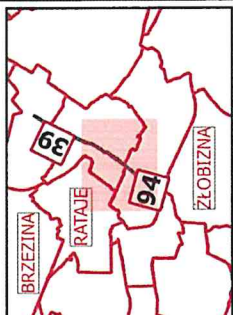
Arkusz 1 / 1





Mapy przedstawiające efekt
proponowanych działań
naprawczych w ramach
Programu ochrony
środowiska przed hałasem
dla województwa opolskiego

gmina: Brzeg
powiat: brzeski
nazwa odcinka:
BRZEG/PRZEJŚCIE/
Droga krajowa nr 39



Przedziały imiędzy:

Wskaźnik Ln:



Zamawiający:
Województwo Opolskie

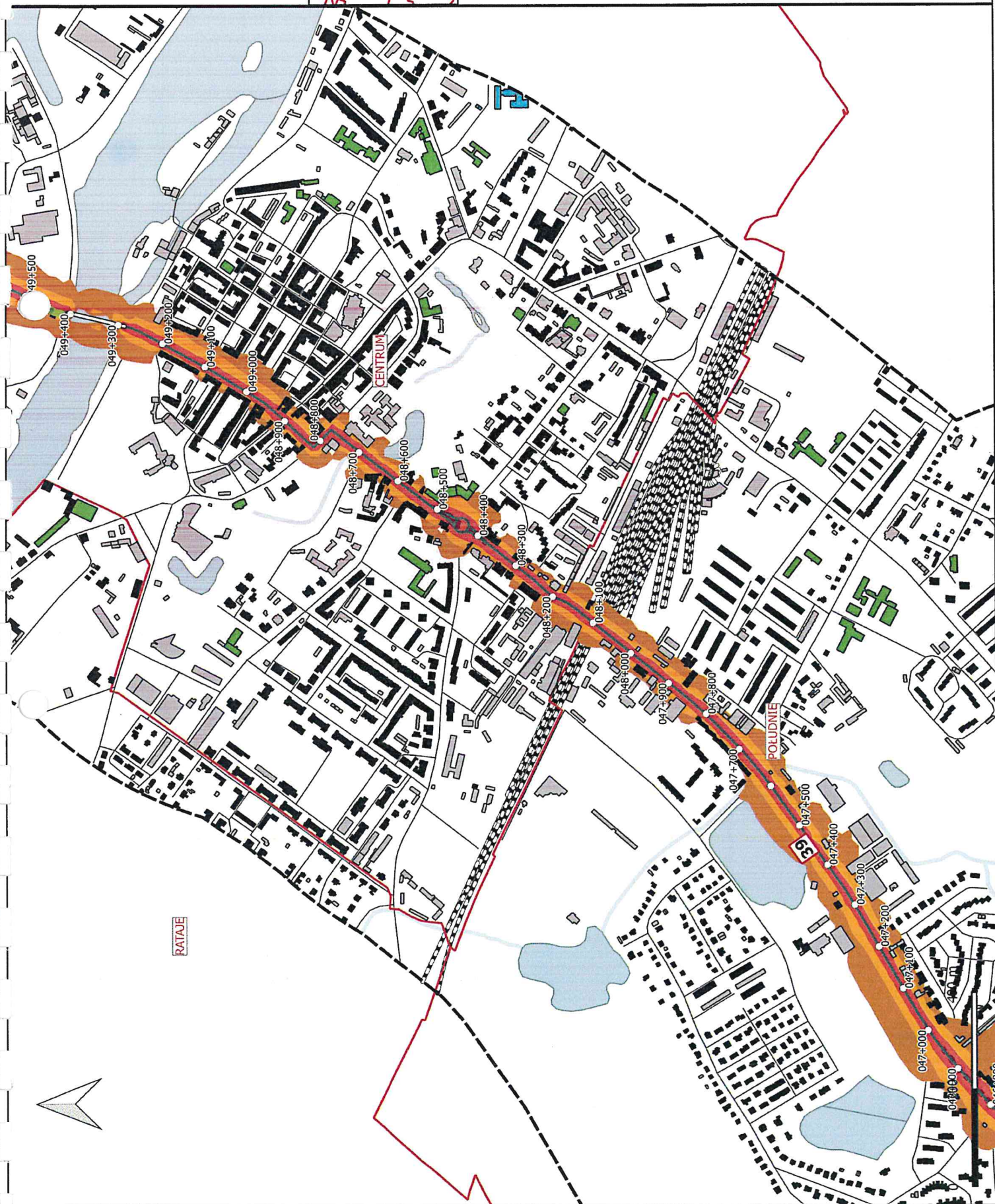


Wykonawca:
ERKOM Sp. z o.o.
ul. dr. J. Babinińskiego 71B
30-394 Kraków



skala 1 : 10 000

Arkusz 1 / 2



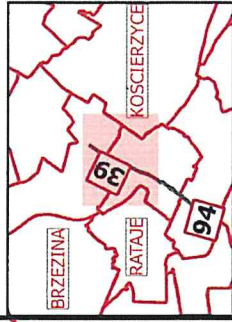


Mapy przedstawiające efekt proponowanych działań naprawczych w ramach Programu ochrony środowiska przed hałasem dla województwa opolskiego

gmina: Brzeg/Lubsza
powiat: brzeski

nazwa odcinka:
BRZEG/PRZEJSCIE/

Droga krajowa nr. 39



Przedziały imisji:

Wskaźnik Ln:



Zamawiający:
Województwo Opolskie



Wykonawca:
EKKOM Sp. z o.o.
ul. dr. J. Babieńskiego 71B
30-394 Kraków



skala 1 : 10 000

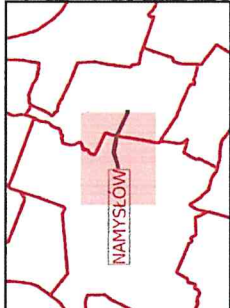
Arkusz 2 / 2





Mapy przedstawiające efekt proponowanych działań naprawczych w ramach Programu ochrony środowiska przed hałasem dla województwa opolskiego

gmina: Namysłów
powiat: namysłowski
nazwa odcinka: **NAMYSŁÓW-KAMIENNA**
Droga krajowa nr 39



Przedziały imisji:



Zamawiający:
Województwo Opolskie

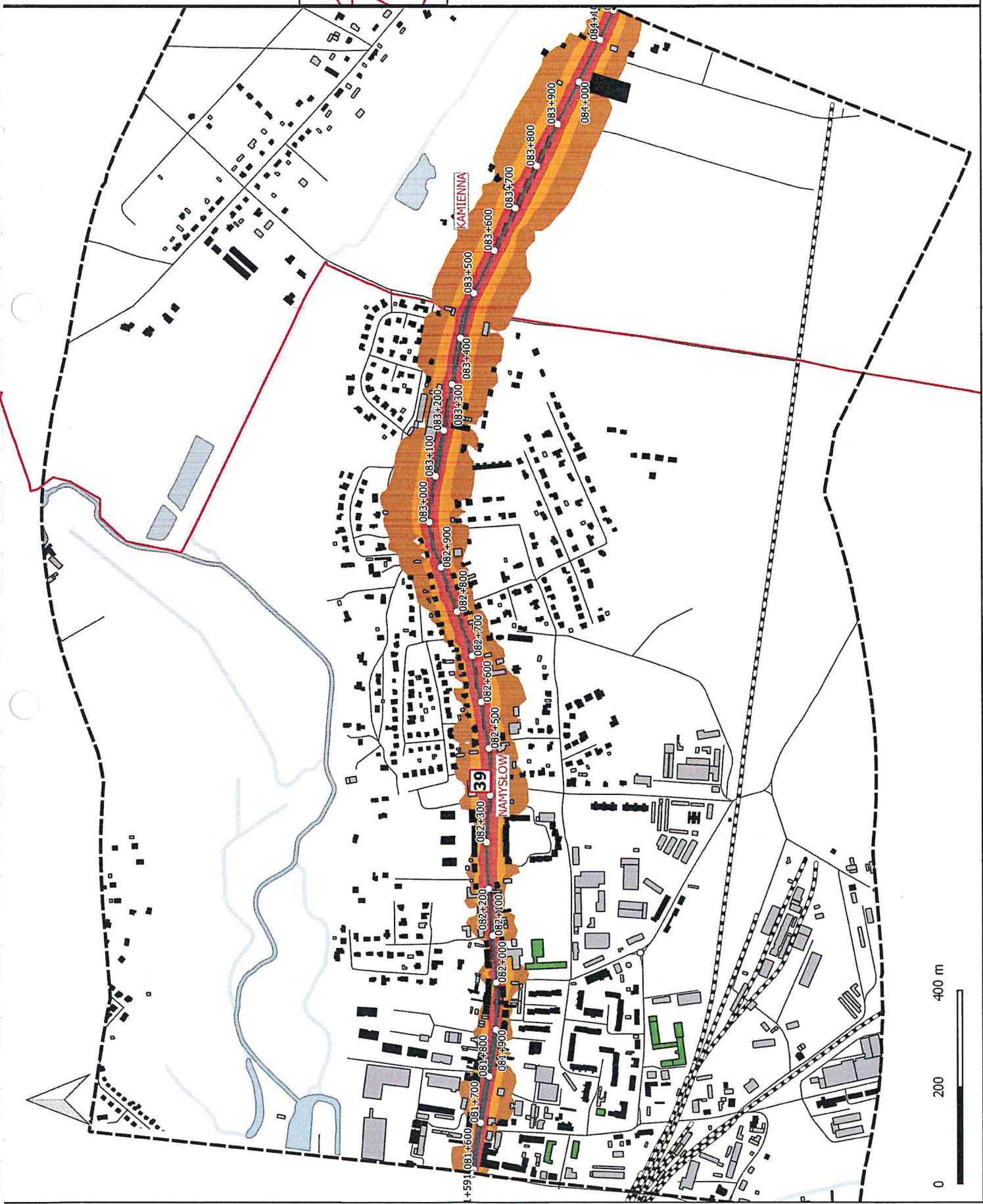


Wykonawca:
EKKOM Sp. z o.o.
ul. dr. J. Babińskiego 71B
30-394 Kraków



skala 1 : 10 000

Arkusz 1 / 1



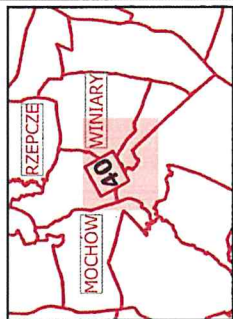


Mapy przedstawiające efekt
proponowanych działań
naprawczych w ramach
Programu ochrony
środowiska przed hałasem
dla województwa opolskiego

gmina: Głogówek
powiat: prudnicki

nazwa odcinka:
GŁOGÓWEK/PRZEJŚCIE/

Droga krajowa nr. 40



Przedziały imisji:

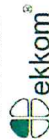
Wskaźnik Ln:



Zamawiający:
Województwo Opolskie



Wykonawca:
EKKOM Sp. z o.o.
ul. dr. J. Babńskiego 71B
30-394 Kraków



skala 1 : 10 000

Arkusz 1 / 1



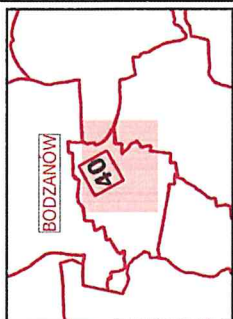
Handwritten text, possibly bleed-through from the reverse side of the page, appearing as a vertical column of characters on the right edge.

Mapy przedstawiające efekt proponowanych działań naprawczych w ramach Programu ochrony środowiska przed hałasem dla województwa opolskiego

gmina: Glucholazy
powiat: nyski

nazwa odcinka:
GLUCHOLAZY/PRZEJŚCIE/

Droga krajowa nr 40



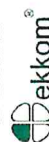
Przedziały imisji:



Zamawiający:
Województwo Opolskie



Wykonawca:
EKKOM Sp. z o.o.
ul. dr. J. Babńskiego 71B
30-394 Kraków



skala 1 : 10 000

Arkusz 1 / 1

CHARBIELIN

KONRADÓW

GLUCHOLAZY

002+820

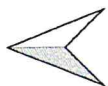
002+900

003+000

003+100

003+200

003+247



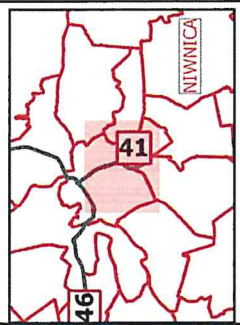
0 200 400 m





Mapy przedstawiające efekt proponowanych działań naprawczych w ramach Programu ochrony środowiska przed hałasem dla województwa opolskiego

gmina: Nysa
powiat: nyski
nazwa odcinka:
NYSA/PRZEJSCIE/
Droga krajowa nr 41



Przedziały imisji:



Zamawiający:
Województwo Opolskie

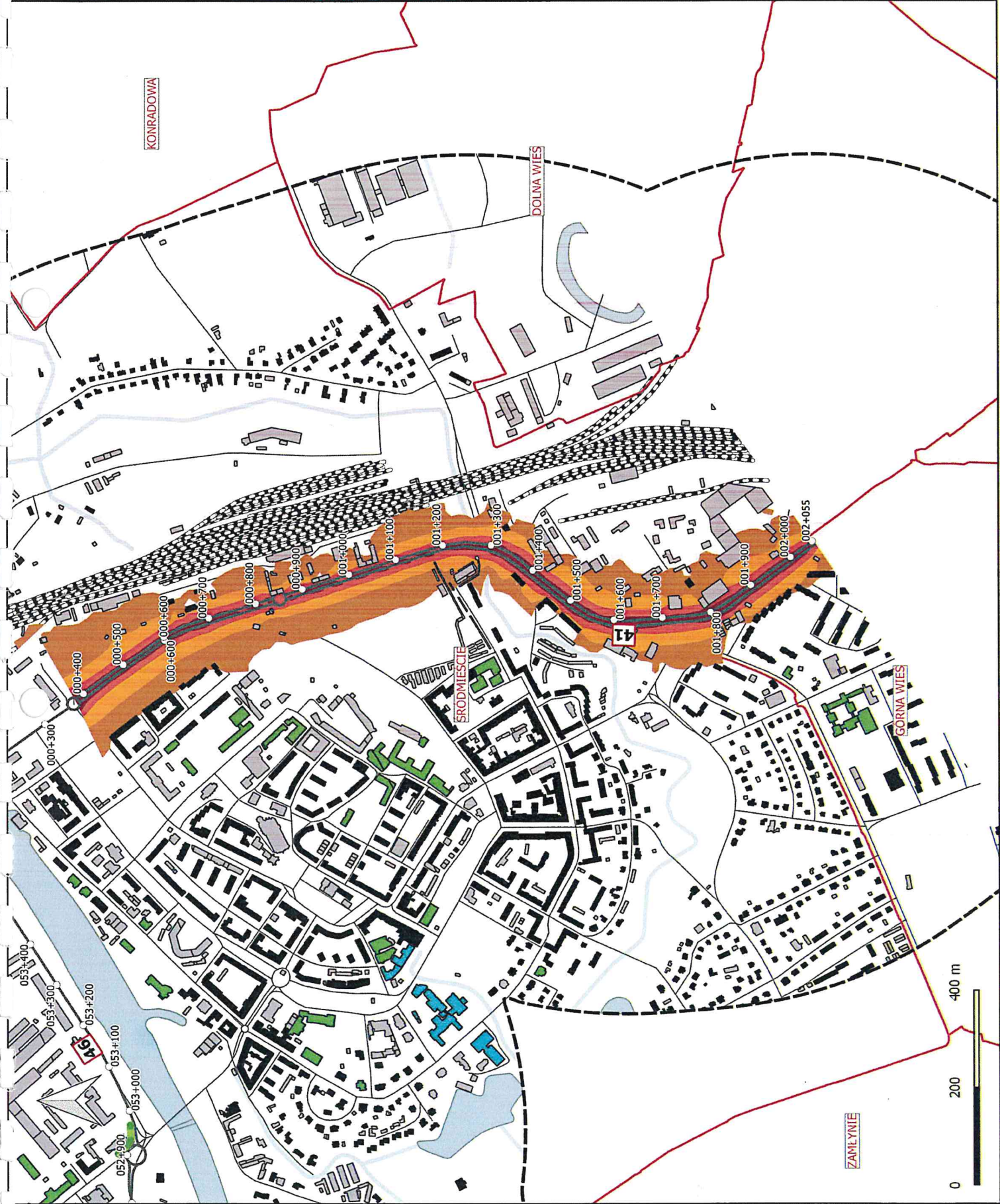


Wykonawca:
EKKOM Sp. z o.o.
ul. dr. J. Babieńskiego 71B
30-394 Kraków



skala 1 : 10 000

Arkusz 1 / 1



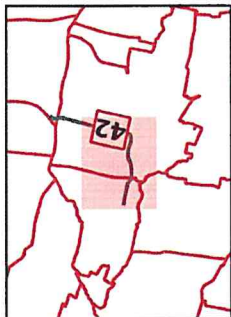


Mapy przedstawiające efekt proponowanych działań naprawczych w ramach Programu ochrony środowiska przed hałasem dla województwa opolskiego

gmina: Kluczbork
powiat: kluczborski

nazwa odcinka:
KLUCZBORK/PRZEJŚCIE /

Droga krajowa nr 42



Przedziały inżynierskie:

Wskaźnik Ln:



Zamawiający:
Województwo Opolskie

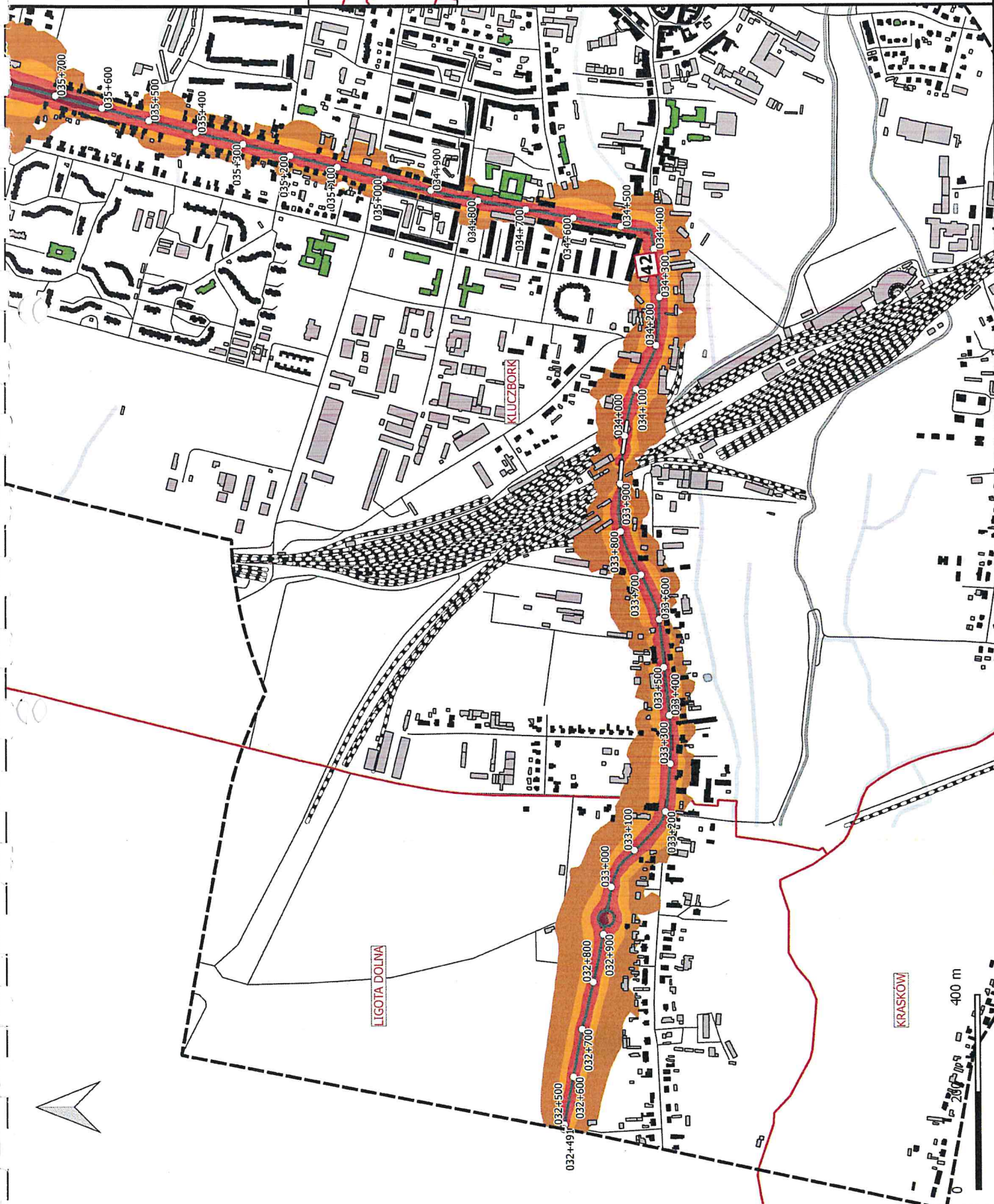


Wykonawca:
EKKOM Sp. z o.o.
ul. dr. J. Babinskiego 71B
30-394 Kraków



skala 1 : 10 000

Arkusz 1 / 2



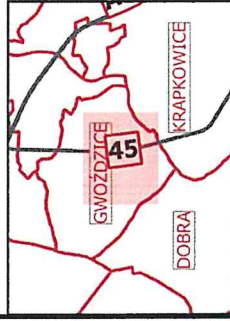
11
12
13
14
15
16
17
18
19
20
21
22
23
24
25
26
27
28
29
30
31
32
33
34
35
36
37
38
39
40
41
42
43
44
45
46
47
48
49
50
51
52
53
54
55
56
57
58
59
60
61
62
63
64
65
66
67
68
69
70
71
72
73
74
75
76
77
78
79
80
81
82
83
84
85
86
87
88
89
90
91
92
93
94
95
96
97
98
99
100

Mapy przedstawiające efekt
proponowanych działań
naprawczych w ramach
Programu ochrony
środowiska przed hałasem
dla województwa opolskiego

gmina: Krapkowice
powiat: krapkowicki

nazwa odcinka:
KRAPKOWICE-DABRÓWKA
GÓRNA

Droga krajowa nr 45



Przedziały imisji:

Wskaźnik Ln:



Zamawiający:
Województwo Opolskie

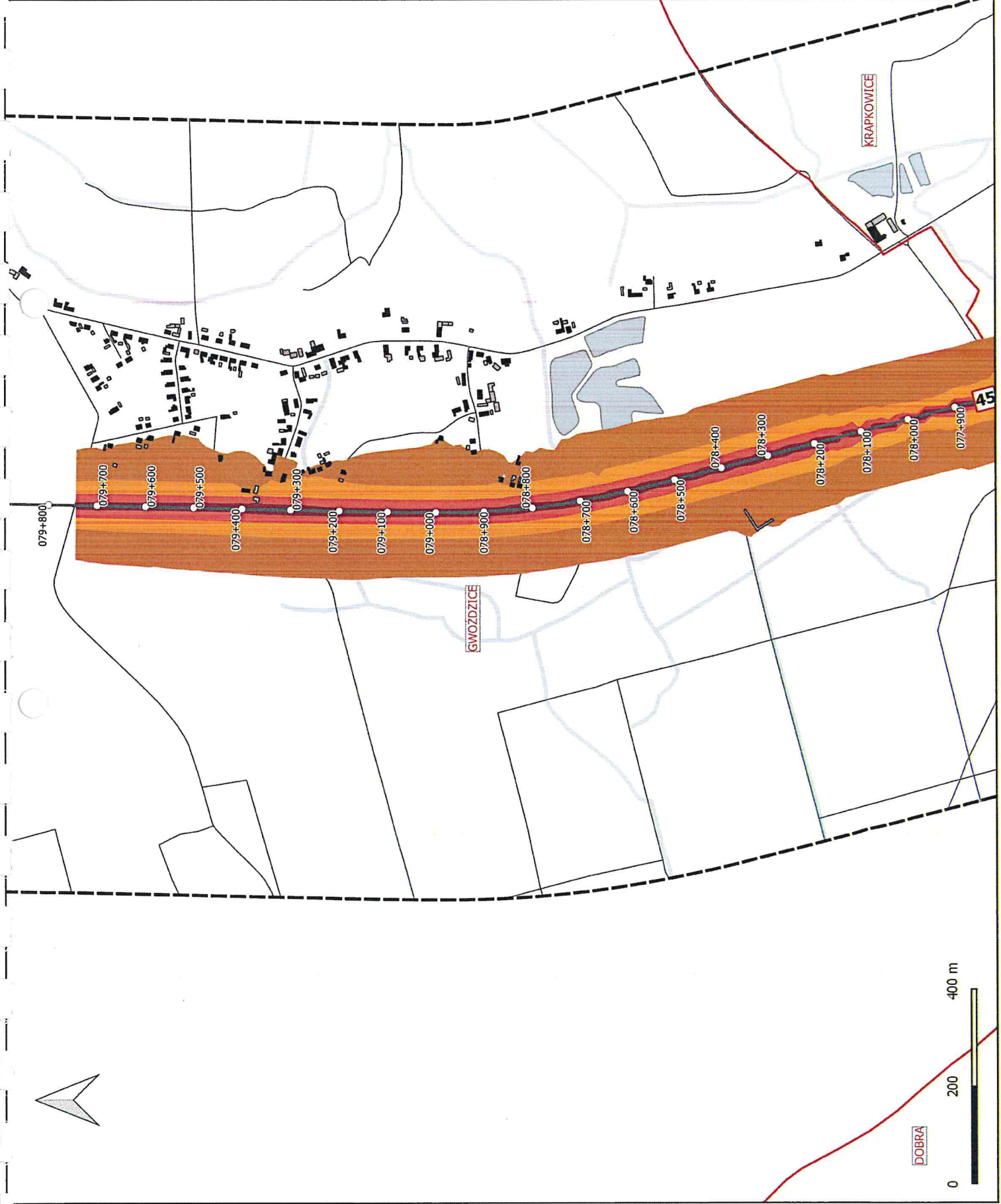



Wykonawca:
EKKOM Sp. z o.o.
ul. dr. J. Babinińskiego 71B
30-394 Kraków



skala 1 : 10 000

Arkusz 3 / 3



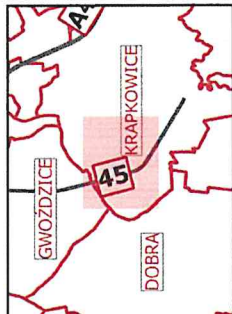


Mapy przedstawiające efekt
proponowanych działań
naprawczych w ramach
Programu ochrony
środowiska przed hałasem
dla województwa opolskiego

gmina: Krapkowice
powiat: krapkowicki

nazwa odcinka:
KRAPKOWICE-DĄBROWKA
GÓRNA

Droga krajowa nr 45



Przedziały emisji:

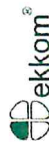
Wskaźnik Ln:



Zamawiający:
Województwo Opolskie

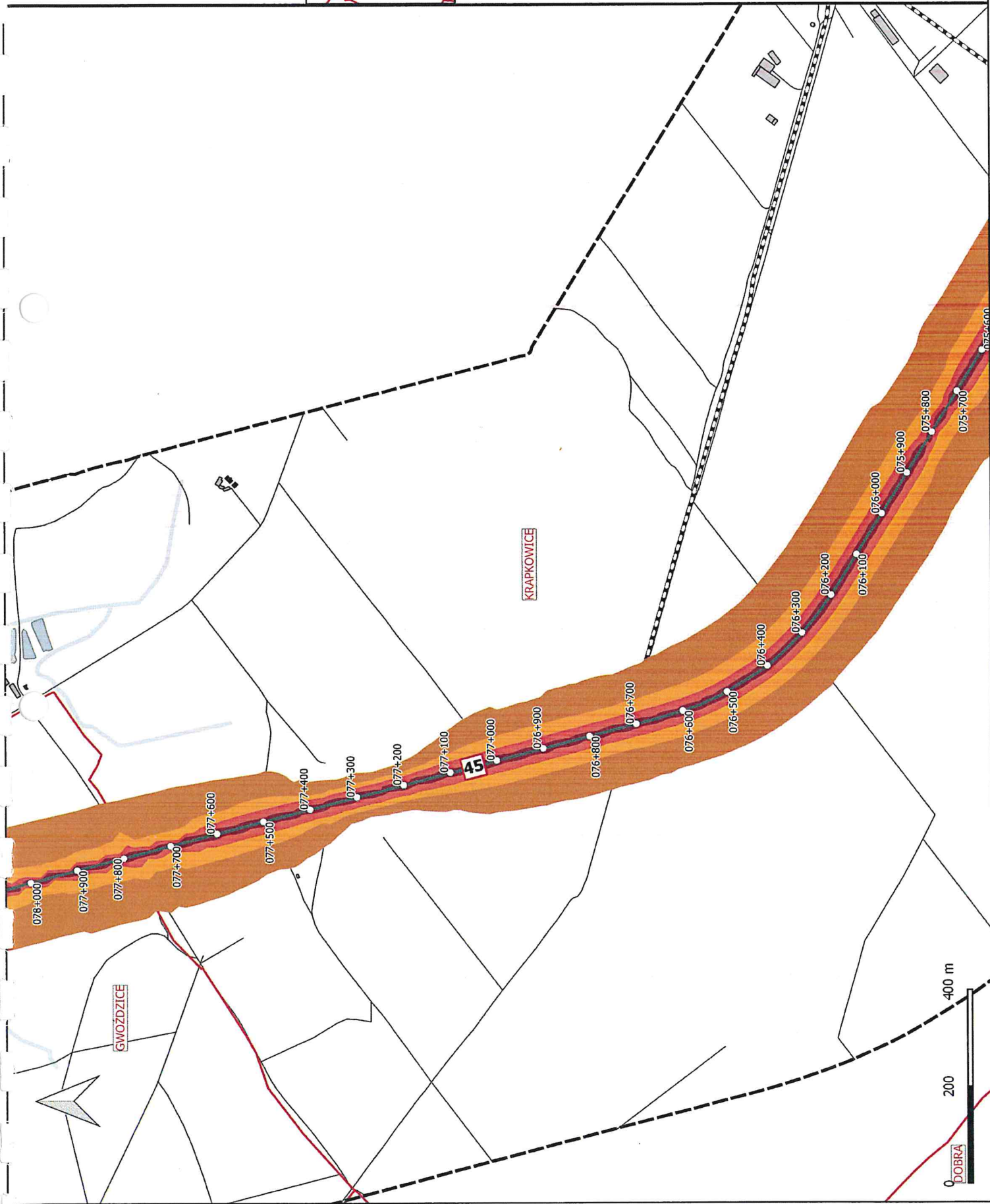


Wykonawca:
EKKOM Sp. z o.o.
ul. dr. J. Babńskiego 71B
30-394 Kraków



skala 1 : 10 000

Arkusz 2 / 3



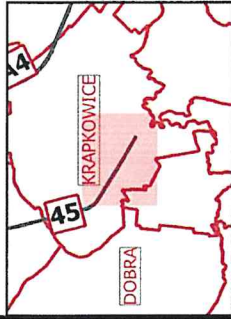


Mapy przedstawiające efekt proponowanych działań naprawczych w ramach Programu ochrony środowiska przed hałasem dla województwa opolskiego

gmina: Krapkowice
powiat: krapkowicki

nazwa odcinka:
KRAPKOWICE-DABRÓWKA
GORNA

Droga krajowa nr 45



Przedziały imisji:

Wskaźnik Ln:



Zamawiający:
Województwo Opolskie

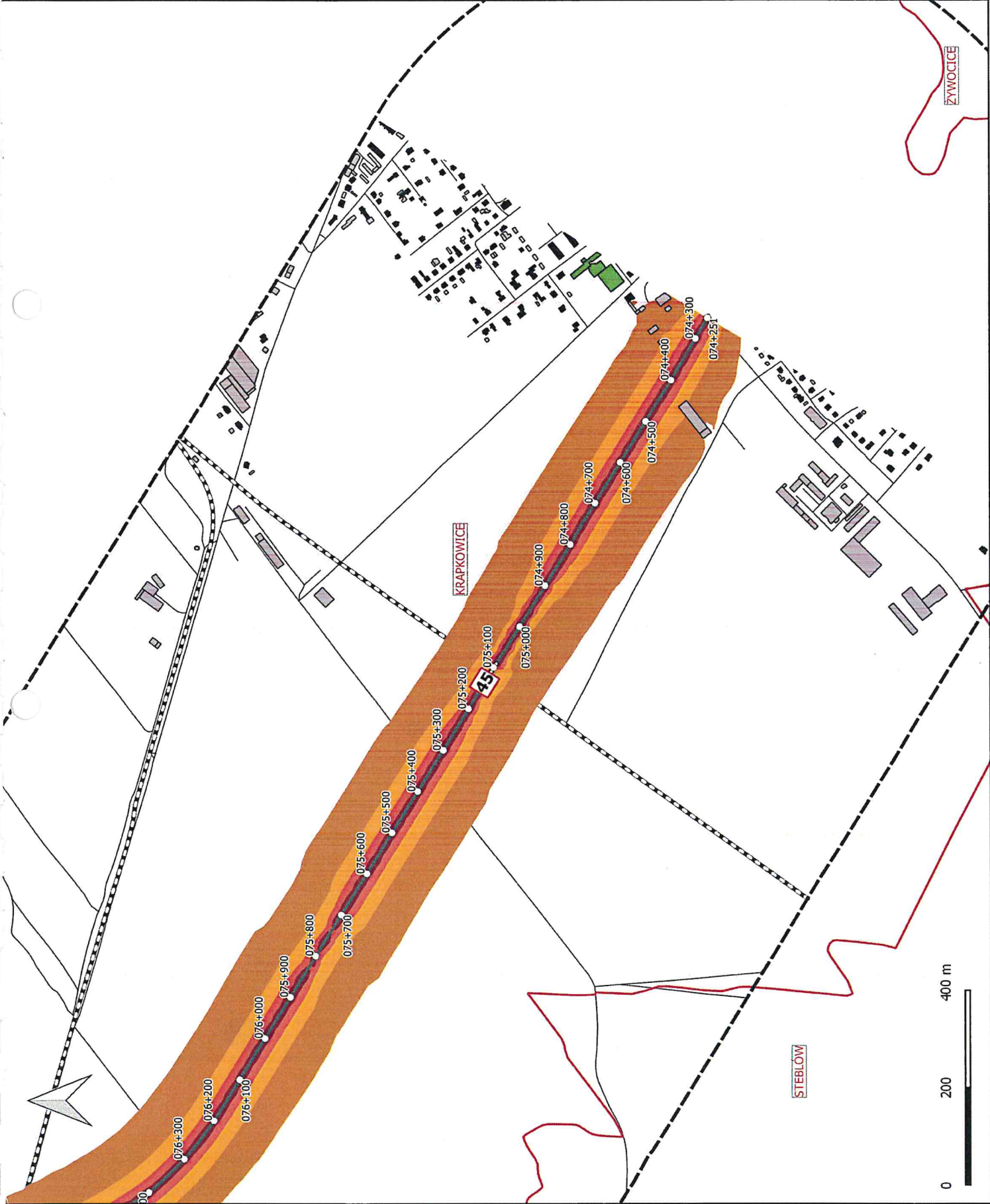



Wykonawca:
EKKOM Sp. z o.o.
ul. dr. J. Babieńskiego 71B
30-394 Kraków



skala 1 : 10 000

Arkusz 1 / 3



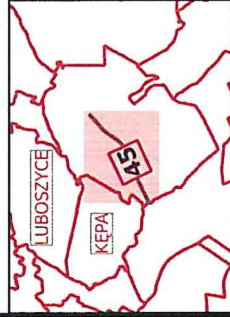


Mapy przedstawiające efekt
proponowanych działań
naprawczych w ramach
Programu ochrony
środowiska przed hałasem
dla województwa opolskiego

gmina: Turawa
powiat: opolski

nazwa odcinka:
OPOLE-ZAWADA

Droga krajowa nr 45



Przedziały imisji:

Wskaźnik Ln:



Zamawiający:
Województwo Opolskie

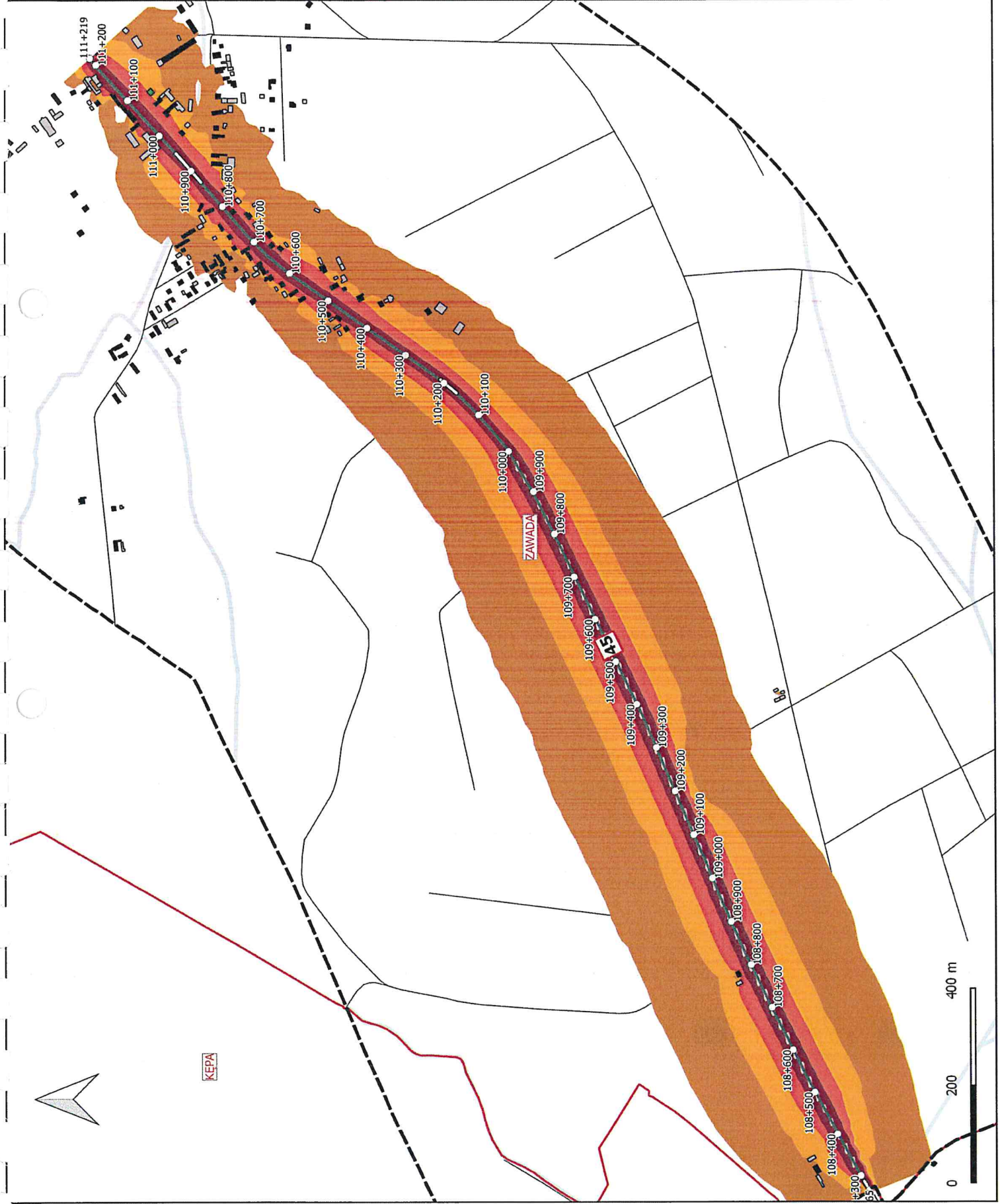


Wykonawca:
EKKOM Sp. z o.o.
ul. dr. J. Babńskiego 71B
30-394 Kraków



skala 1 : 10 000

Arkusz 1 / 1



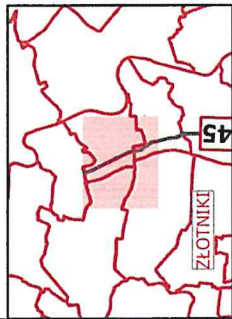
1
2
3
4
5
6
7
8
9
10
11
12
13
14
15
16
17
18
19
20
21
22
23
24
25
26
27
28
29
30
31
32
33
34
35
36
37
38
39
40
41
42
43
44
45
46
47
48
49
50
51
52
53
54
55
56
57
58
59
60
61
62
63
64
65
66
67
68
69
70
71
72
73
74
75
76
77
78
79
80
81
82
83
84
85
86
87
88
89
90
91
92
93
94
95
96
97
98
99
100

Mapy przedstawiające efekt
proponowanych działań
naprawczych w ramach
Programu ochrony
środowiska przed hałasem
dla województwa opolskiego

gmina: Prószków
powiat: opolski

nazwa odcinka:
ZIEMNICE MAŁE-OPOLE

Droga krajowa nr 45



Przedziały imisji:

Wskaźnik Ln:



Zamawiający:
Województwo Opolskie



Wykonawca:
EKKOM Sp. z o.o.
ul. dr. J. Babirskiego 71B
30-394 Kraków



skala 1 : 10 000

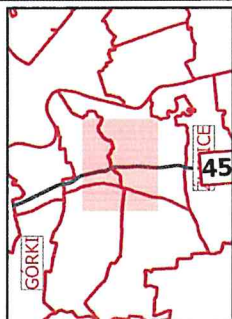
Arkusz 3 / 3



Mapy przedstawiające efekt proponowanych działań naprawczych w ramach Programu ochrony środowiska przed hałasem dla województwa opolskiego

gmina: Prószków
powiat: opolski

nazwa odcinka:
ZIEMNICE MAŁE-OPOLE
Droga krajowa nr 45



Przedziały emisji:

Wskaźnik Ln:



Zamawiający:
Województwo Opolskie



Wykonawca:
EKKOM Sp. z o.o.
ul. dr. J. Babńskiego 71B
30-394 Kraków



skala 1 : 10 000

Arkusz 2 / 3



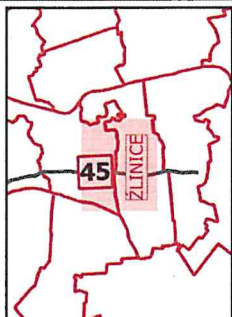


Mapy przedstawiające efekt proponowanych działań naprawczych w ramach Programu ochrony środowiska przed hałasem dla województwa opolskiego

gmina: Prószków
powiat: opolski

nazwa odcinka:
ZIEMNICE MAŁE-OPOLE

Droga krajowa nr 45



Przedziały imisji:

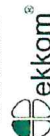
Wskaźnik Ln:



Zamawiający:
Województwo Opolskie



Wykonawca:
EKKOM Sp. z o.o.
ul. dr. J. Babirskiego 71B
30-394 Kraków



skala 1 : 10 000

Arkusz 1 / 3

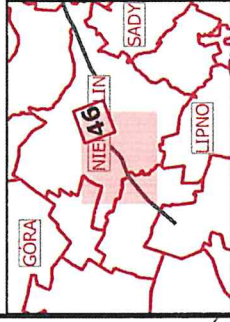


Mapy przedstawiające efekt proponowanych działań naprawczych w ramach Programu ochrony środowiska przed hałasem dla województwa opolskiego

gmina: Niemodlin
powiat: opolski

nazwa odcinka:
NIEMODLIN/PRZEJŚCIE /

Droga krajowa nr 46



Przedziały imisji:

Wskaźnik Ln:



Zamawiający:
Województwo Opolskie

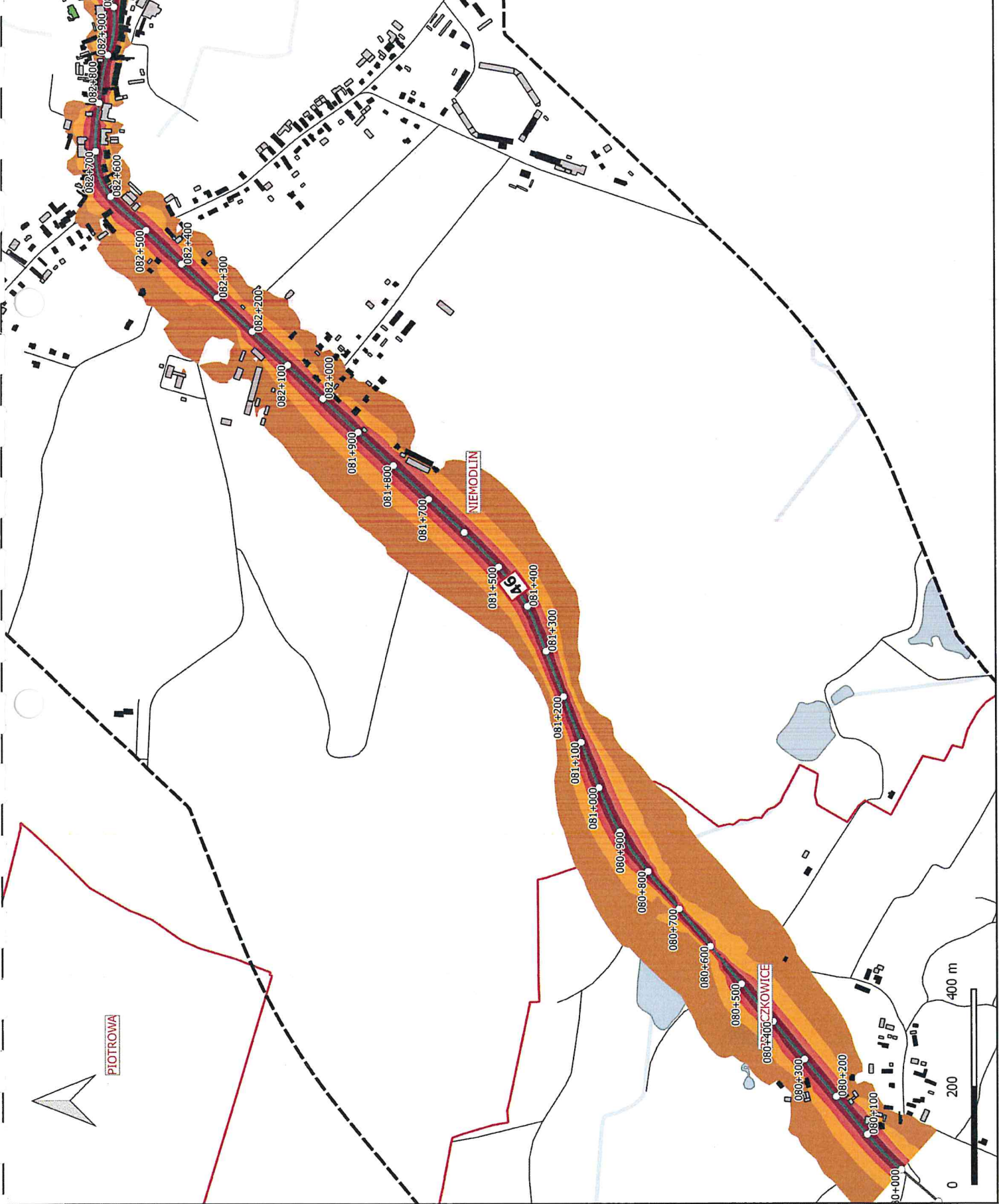


Wykonawca:
EKKOM Sp. z o.o.
ul. dr. J. Babńskiego 71B
30-394 Kraków



skala 1 : 10 000

Arkusz 1 / 3



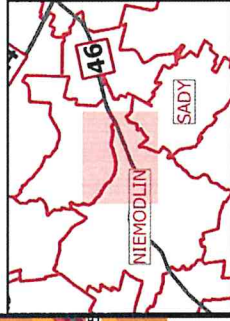


Mapy przedstawiające efekt proponowanych działań naprawczych w ramach Programu ochrony środowiska przed hałasem dla województwa opolskiego

gmina: Niemodlin
powiat: opolski


nazwa odcinka:
NIEMODLIN-PRĄDY

Droga krajowa nr 46



Przedziały emisji:

Wskaźnik Ln:



Zamawiający:
Województwo Opolskie

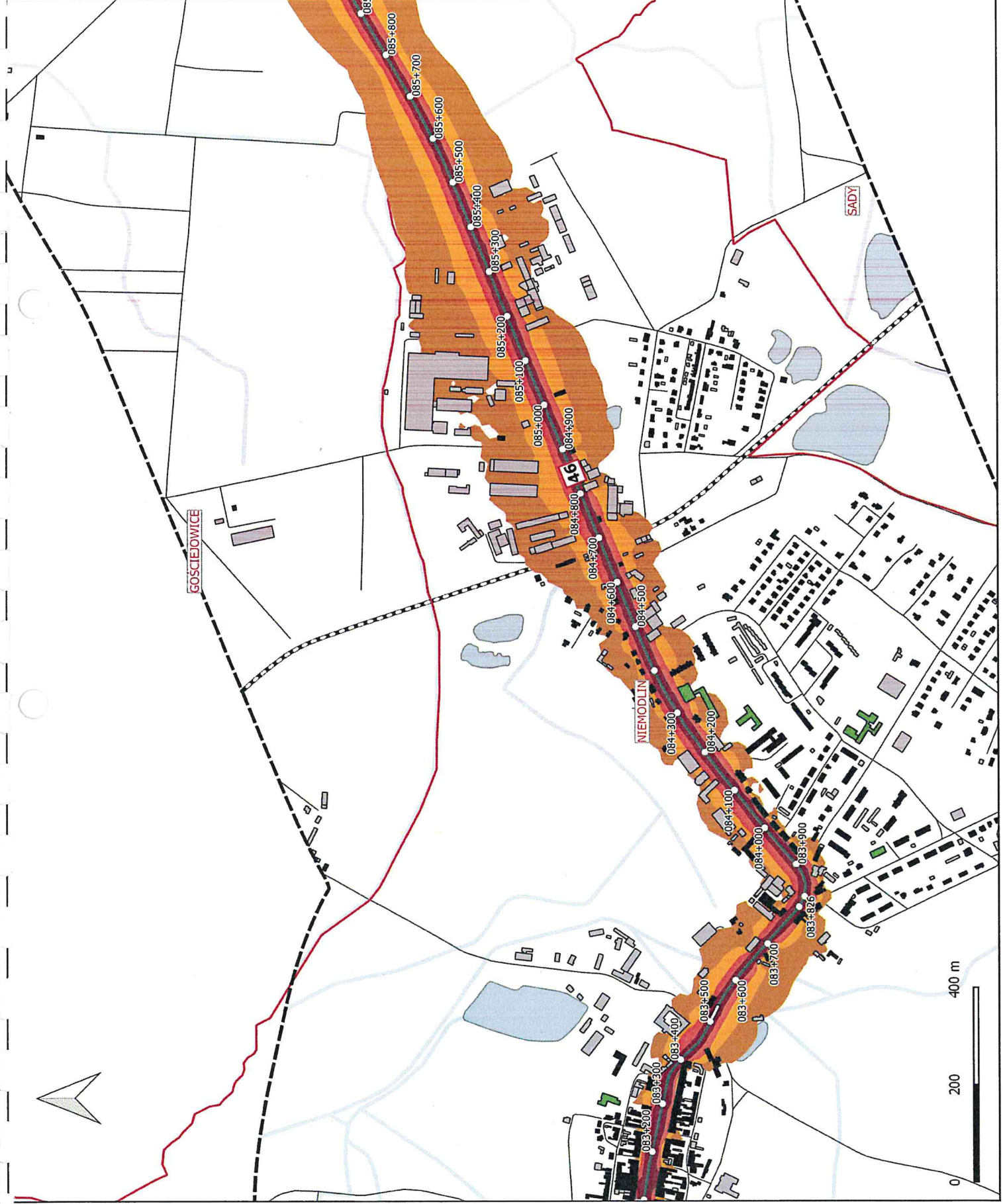


Wykonawca:
EKKOM Sp. z o.o.,
ul. dr. J. Babńskiego 71B
30-394 Kraków



skala 1 : 10 000

Arkusz 2 / 3

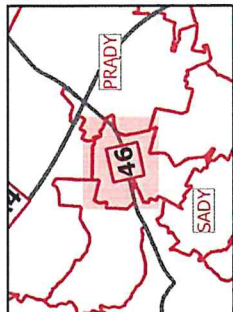


Mapy przedstawiające efekt proponowanych działań naprawczych w ramach Programu ochrony środowiska przed hałasem dla województwa opolskiego

gmina: Niemodlin/Dąbrowa
powiat: opolski

nazwa odcinka:
NIEMODLIN-PRADY

Droga krajowa nr 46



Przedziały imisji:

Wskaźnik Ln:



Zamawiający:
Województwo Opolskie

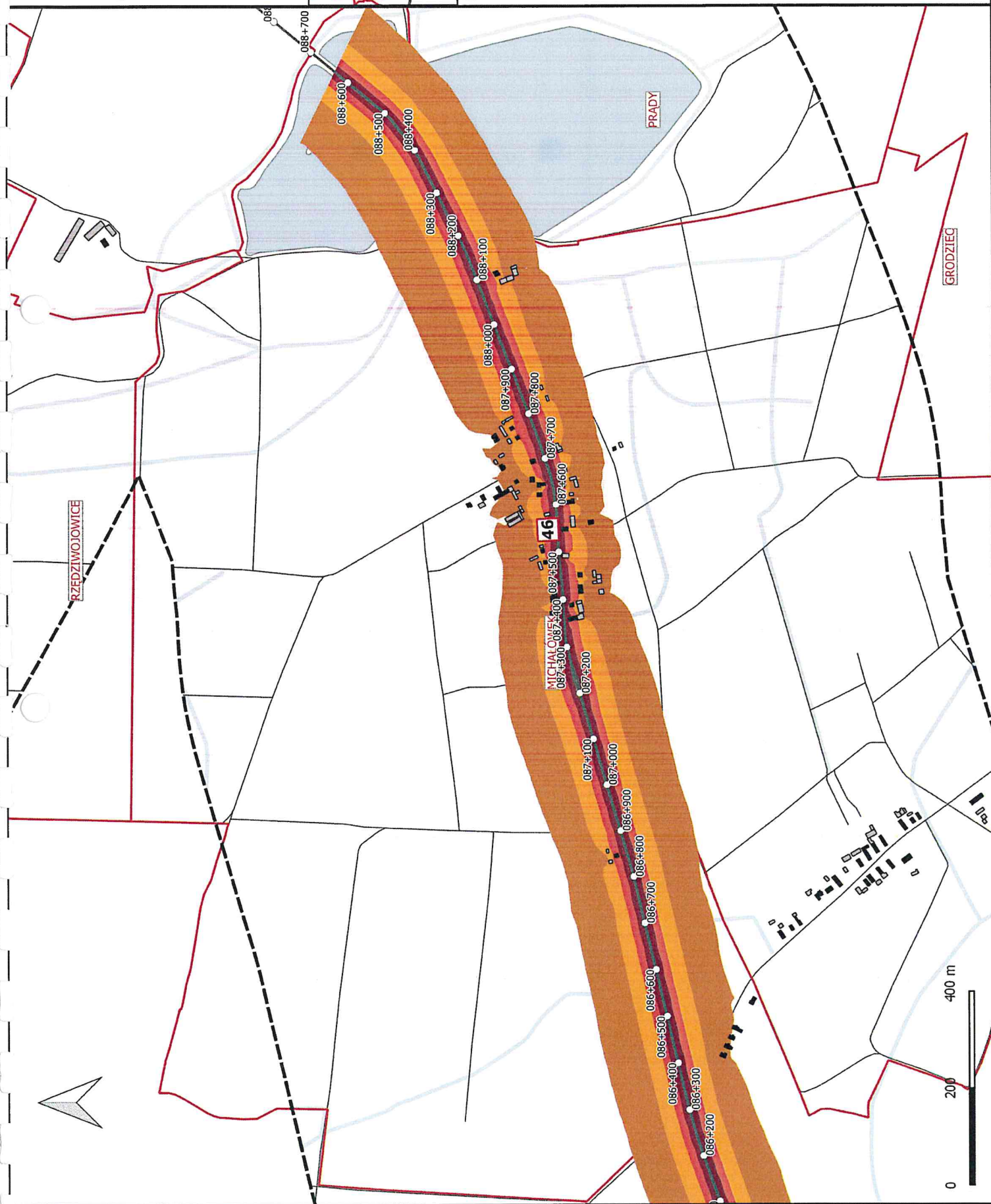


Wykonawca:
EKKOM Sp. z o.o.
ul. dr. J. Babirskiego 71B
30-394 Kraków



skala 1 : 10 000

Arkusz 3 / 3



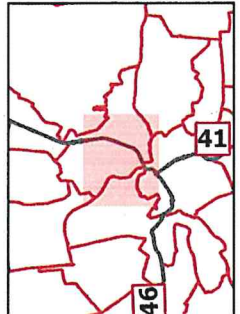


Mapy przedstawiające efekt proponowanych działań naprawczych w ramach Programu ochrony środowiska przed hałasem dla województwa opolskiego

gmina: Nysa
powiat: nyski

nazwa odcinka:
NYSA-PAKOSŁAWICE

Droga krajowa nr 46



Przedziały emisji:



Zamawiający:
Województwo Opolskie

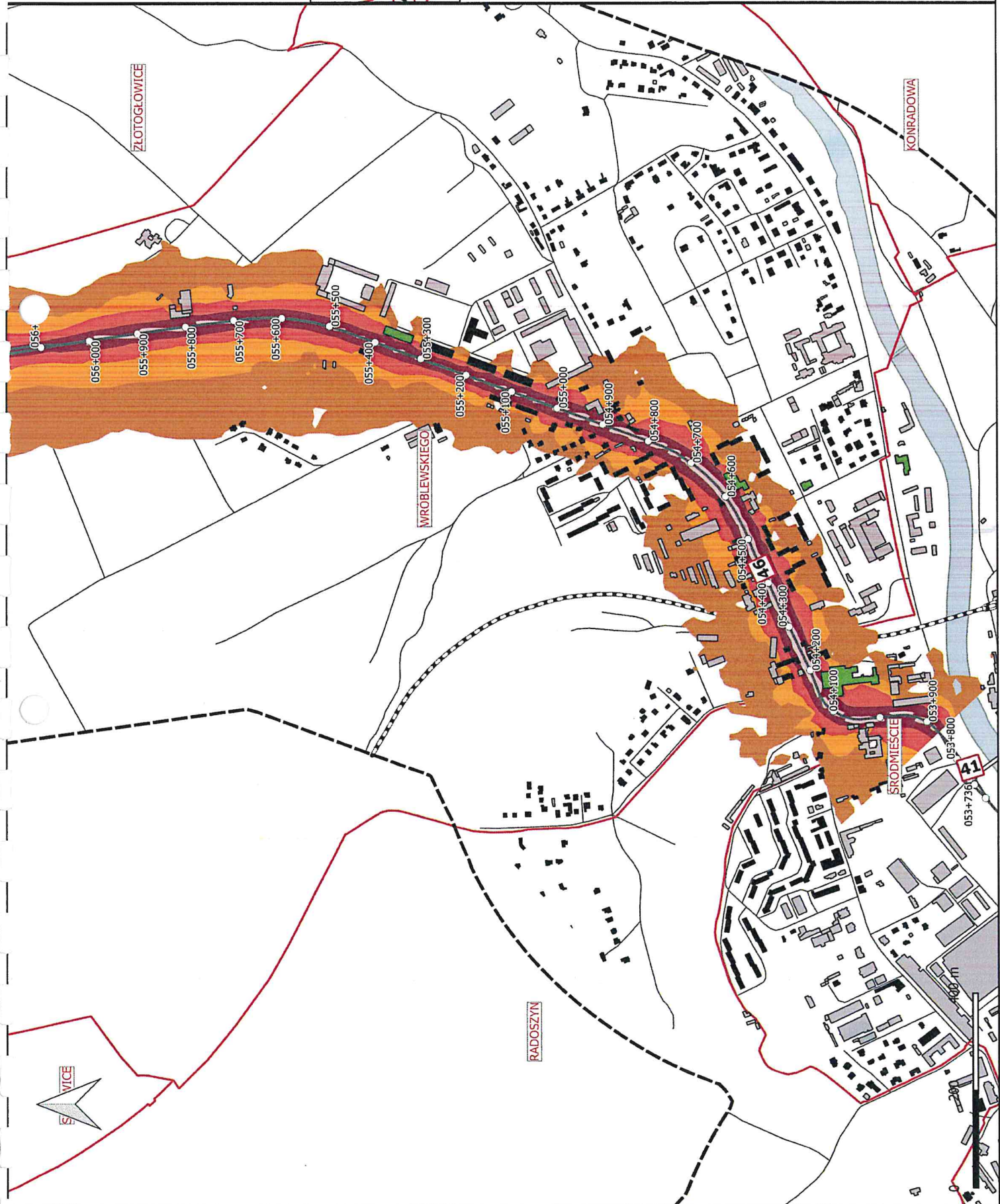


Wykonawca:
EKKOM Sp. z o.o.
ul. dr. J. Babńskiego 71B
30-394 Kraków



skala 1 : 10 000

Arkusz 1 / 4



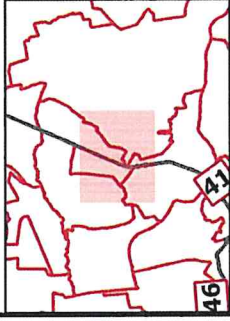


Mapy przedstawiające efekt proponowanych działań naprawczych w ramach Programu ochrony środowiska przed hałasem dla województwa opolskiego

gmina: Nysa
powiat: nyski

nazwa odcinka:
NYSA-PAKOŚLAWICE

Droga krajowa nr 46



Przedziały imisji:

Wskaźnik Ln:



Zamawiający:
Województwo Opolskie




Wykonawca:
EKKOM Sp. z o.o.
ul. dr. J. Babńskiego 71B
30-394 Kraków



skala 1 : 10 000

Arkusz 2 / 4



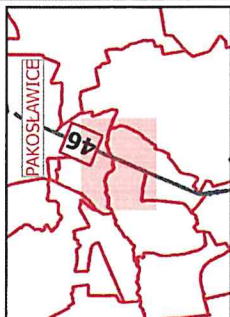


Mapy przedstawiające efekt
proponowanych działań
naprawczych w ramach
Programu ochrony
środowiska przed hałasem
dla województwa opolskiego

gmina: Nysa/Pakosławice
powiat: nyski

nazwa odcinka:
NYSA-PAKOSŁAWICE

Droga krajowa nr 46



Przedziały imisji:

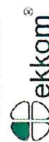
Wskaźnik Ln:



Zamawiający:
Województwo Opolskie

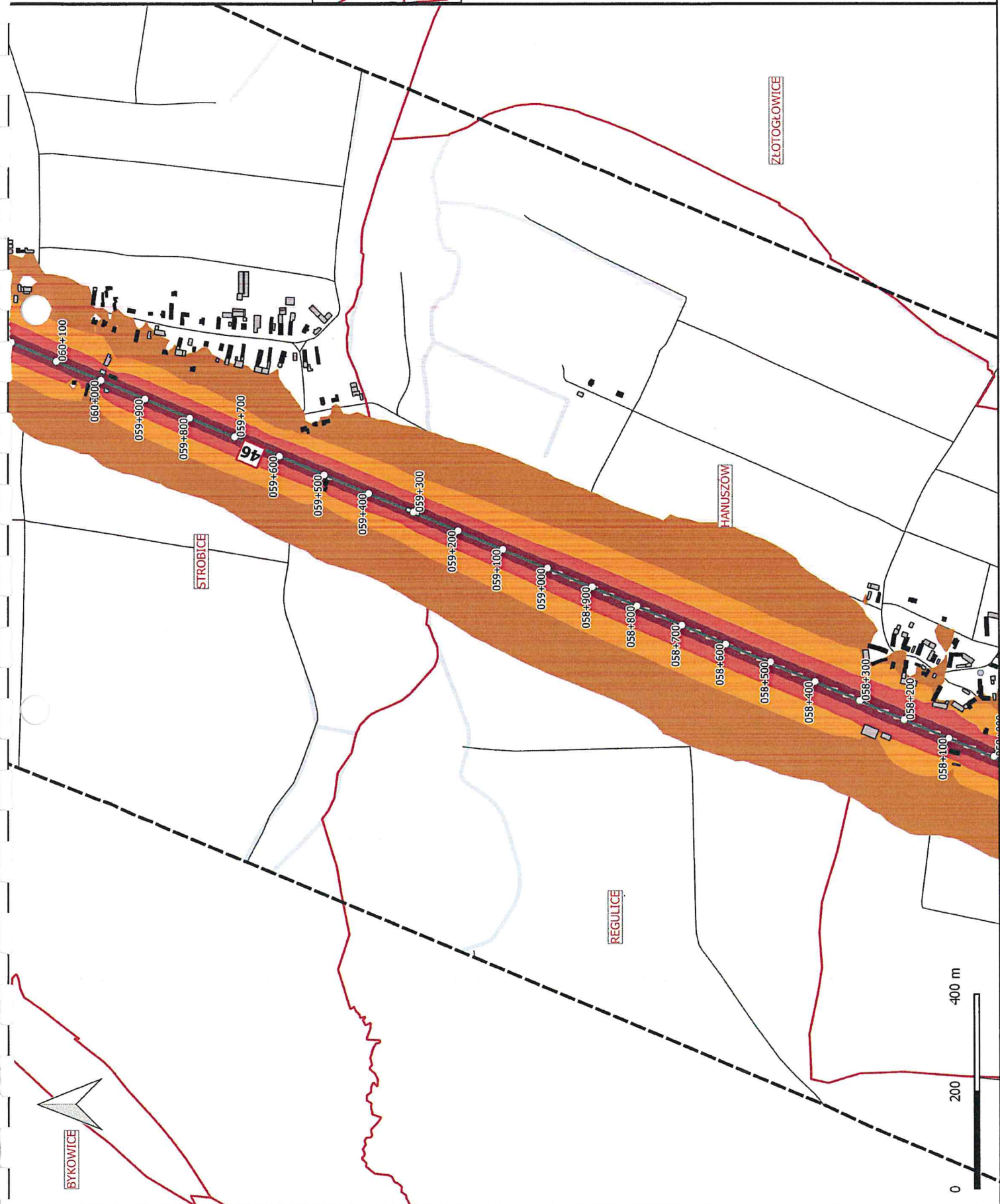


Wykonawca:
EKKOM Sp. z o.o.
ul. dr. J. Babieńskiego 71B
30-394 Kraków



skala 1 : 10 000

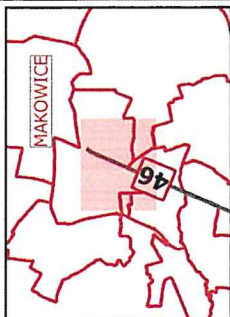
Arkusz 3 / 4





Mapy przedstawiające efekt
proponowanych działań
naprawczych w ramach
Programu ochrony
środowiska przed hałasem
dla województwa opolskiego

gmina: Pakosławice
powiat: nyski
nazwa odcinka:
NYSA-PAKOSŁAWICE
Droga krajowa nr 46



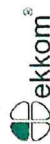
Przedziały emisji:



Zamawiający:
Województwo Opolskie

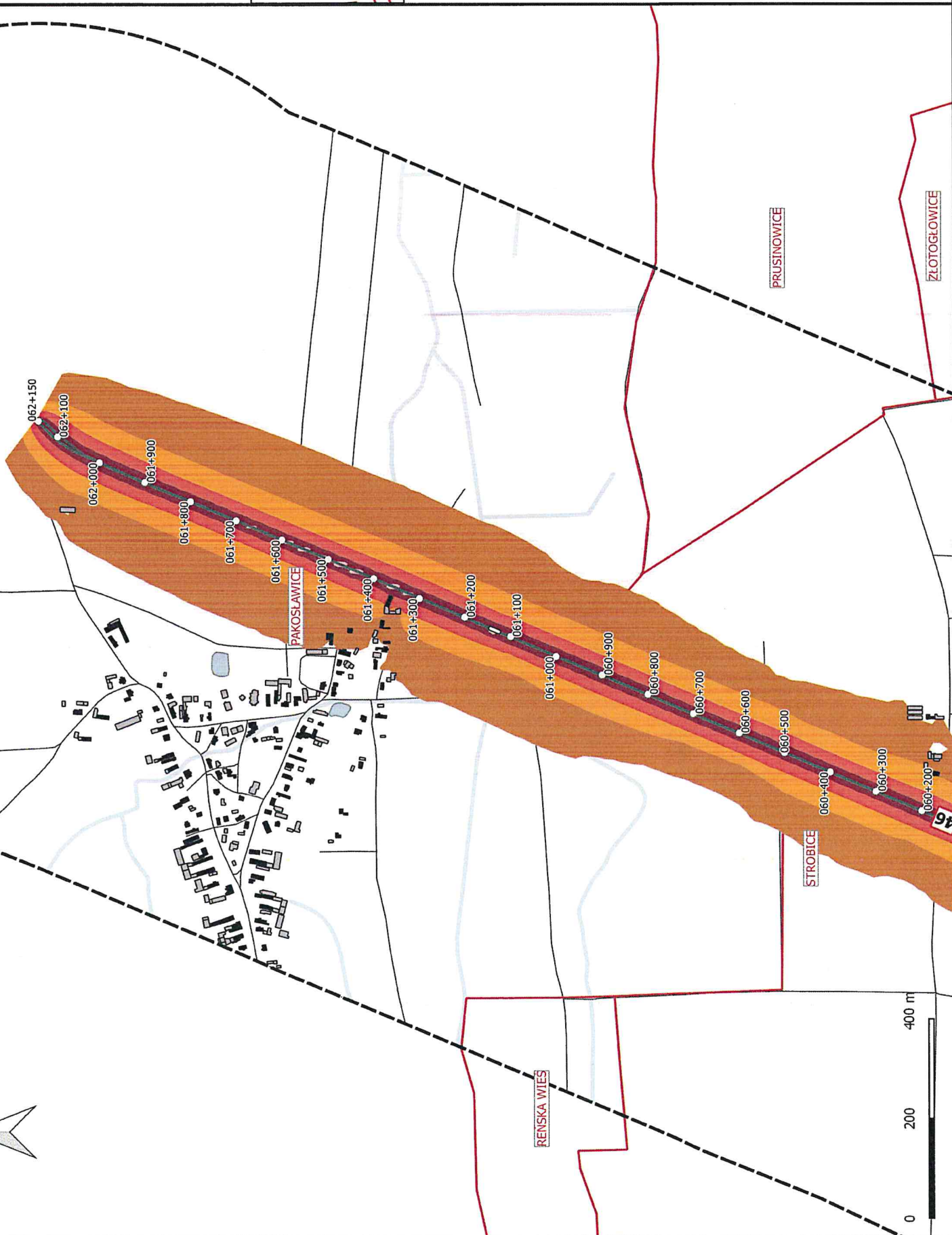



Wykonawca:
EKKOM Sp. z o.o.
ul. dr. J. Babńskiego 71B
30-394 Kraków



skala 1 : 10 000

Arkusz 4 / 4



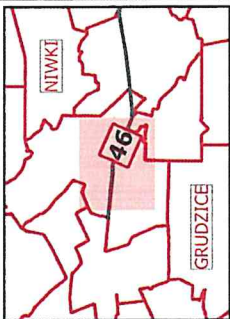


Mapy przedstawiające efekt proponowanych działań naprawczych w ramach Programu ochrony środowiska przed hałasem dla województwa opolskiego

gmina: Chrzęstowice
powiat: opolski

nazwa odcinka:
OPOLE-OZIMEK

Droga krajowa nr 46



Przedziały imisji:

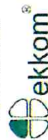
Wskaźnik Ln:



Zamawiający:
Województwo Opolskie

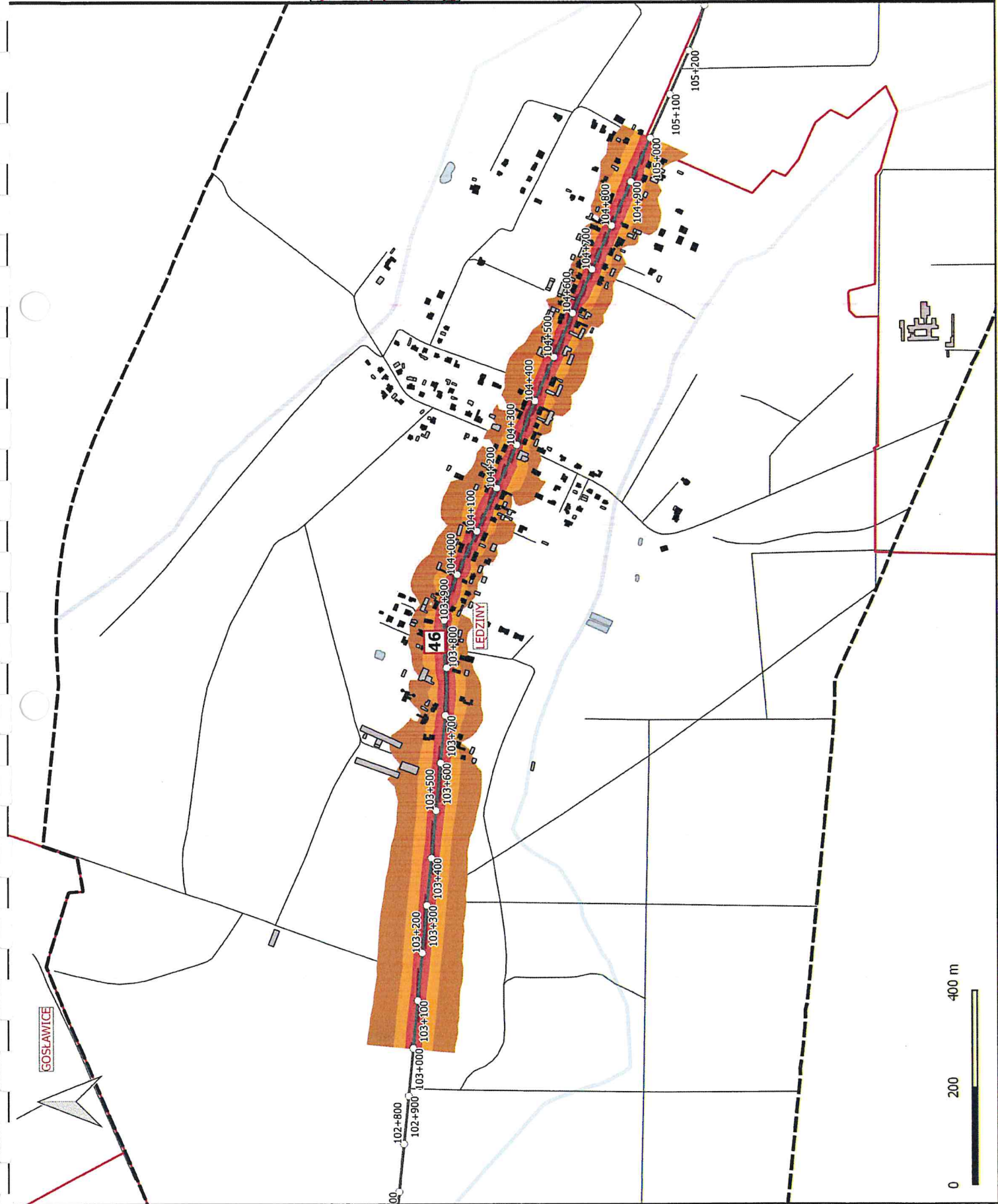


Wykonawca:
EKKOM Sp. z o.o.
ul. dr. J. Babńskiego 71B
30-394 Kraków



skala 1 : 10 000

Arkusz 1 / 4



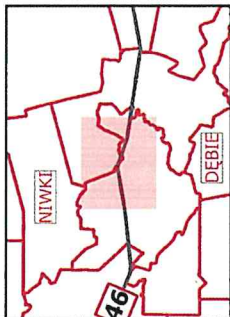


Mapy przedstawiające efekt
proponowanych działań
naprawczych w ramach
Programu ochrony
środowiska przed hałasem
dla województwa opolskiego

gmina: Chrzastowice
powiat: opolski

nazwa odcinka:
OPOLE-OZIMEK

Droga krajowa nr 46



Przedziały emisji:

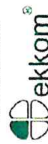
Wskaźnik Ln:



Zamawiający:
Województwo Opolskie



Wykonawca:
EKKON Sp. z o.o.
ul. dr. J. Babieńskiego 71B
30-394 Kraków



skala 1 : 10 000

Arkusz 2 / 4



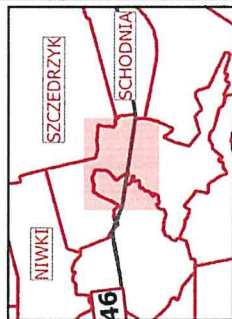


Mapy przedstawiające efekt
proponowanych działań
naprawczych w ramach
Programu ochrony
środowiska przed hałasem
dla województwa opolskiego

gmina: Chrząstowice
powiat: opolski

nazwa odcinka:
OPOLE-OZIMEK

Droga krajowa nr 46



Przedziały emisji:



Zamawiający:
Województwo Opolskie



Wykonawca:
EKKOM Sp. z o.o.
ul. dr. J. Babńskiego 71B
30-394 Kraków

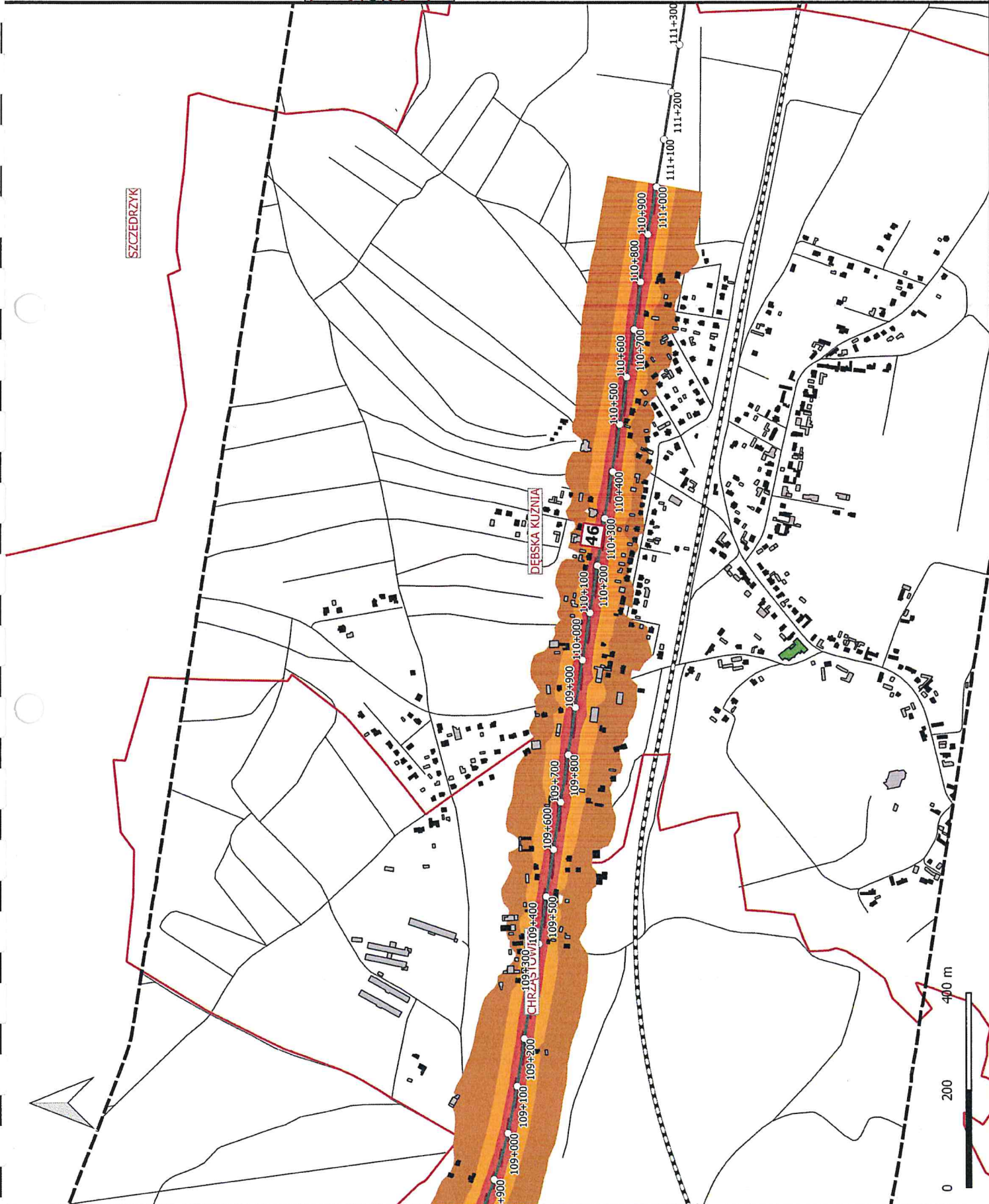


skala 1 : 10 000

Arkusz 3 / 4

SZCZEDRZYK

DEBSKA KUZNIA

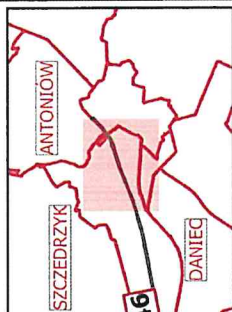


Mapy przedstawiające efekt proponowanych działań naprawczych w ramach Programu ochrony środowiska przed hałasem dla województwa opolskiego

gmina: Ozimek
powiat: opolski

nazwa odcinka:
OPOLE-OZIMEK

Droga krajowa nr 46



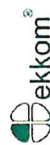
Przedziały imisji:



Zamawiający:
Województwo Opolskie

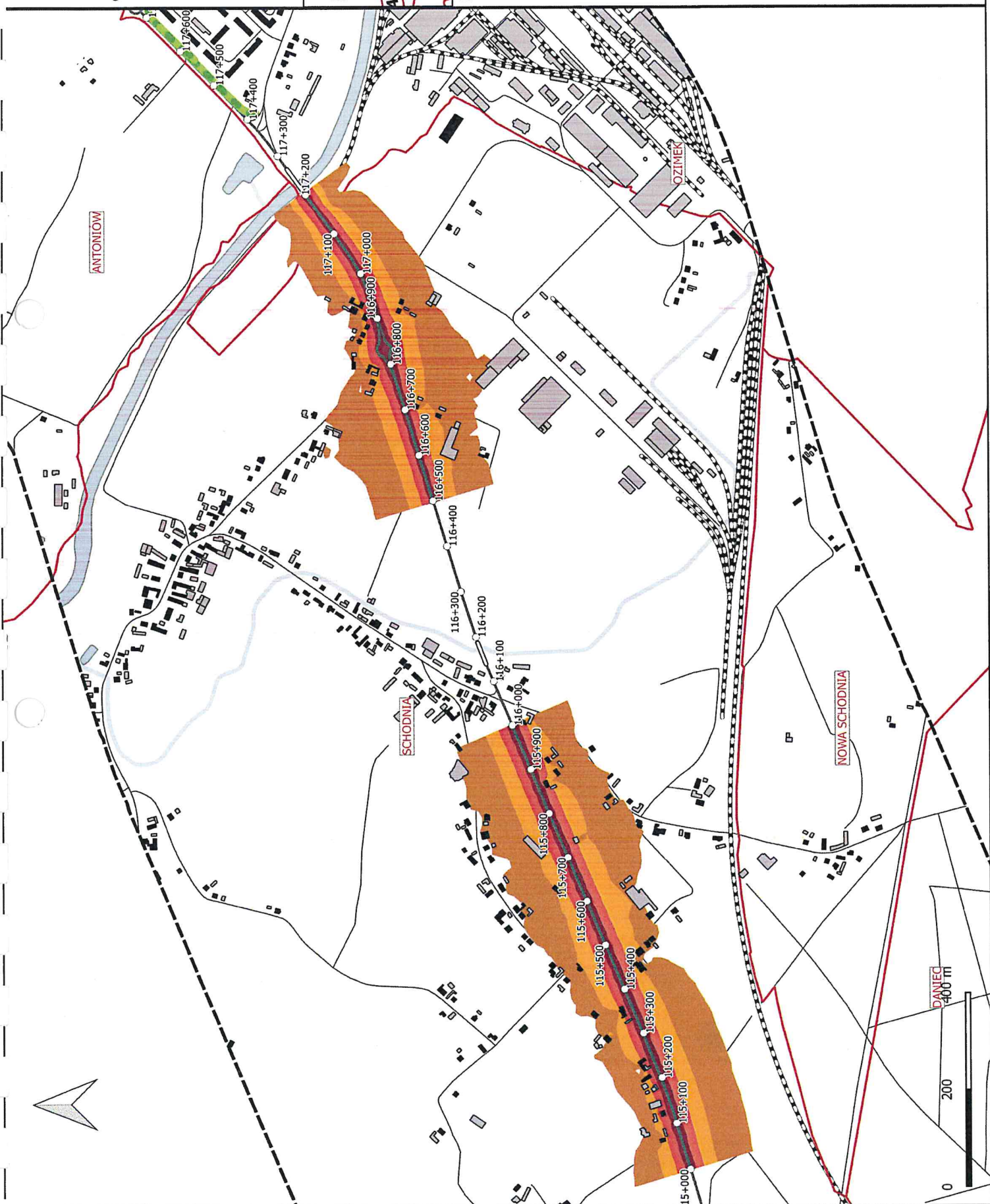


Wykonawca:
ERKOM Sp. z o.o.
ul. dr. J. Babinskiego 71B
30-394 Kraków



skala 1 : 10 000

Arkusz 4 / 4

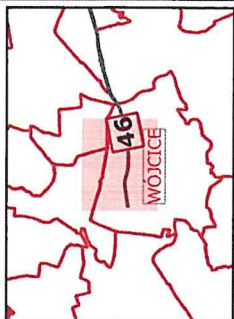


Mapy przedstawiające efekt
proponowanych działań
naprawczych w ramach
Programu ochrony
środowiska przed hałasem
dla województwa opolskiego

gmina: Otmuchów
powiat: nyski

nazwa odcinka:
OTMUCHÓW-NYSA

Droga krajowa nr 46



Przedziały imisji:



Zamawiający:
Województwo Opolskie



Wykonawca:
EKKOM Sp. z o.o.
ul. dr. J. Babińskiego 71B
30-394 Kraków

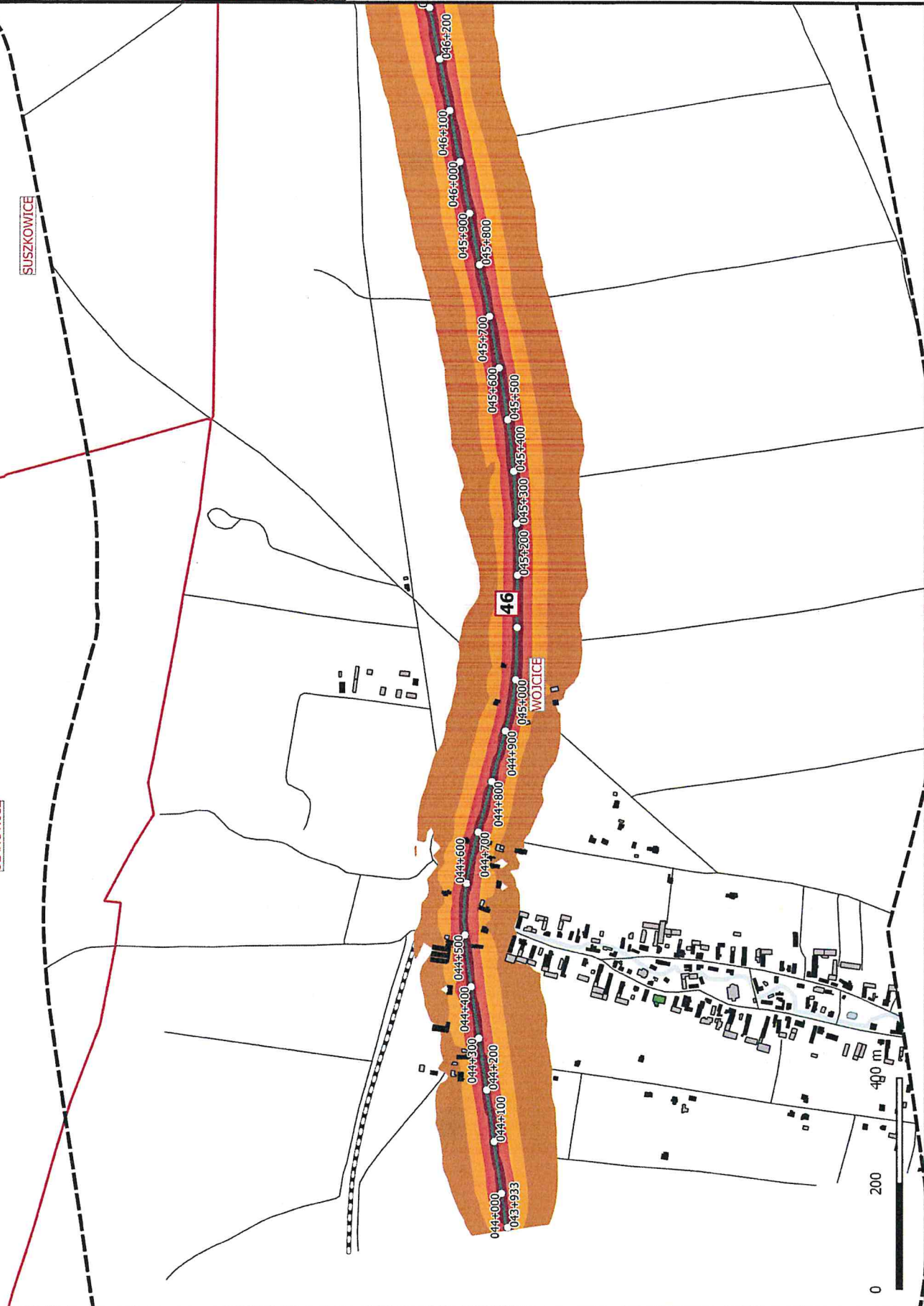
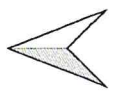


skala 1 : 10 000

Arkusz 1 / 2

ULANOWICE

SUSZKOWICE



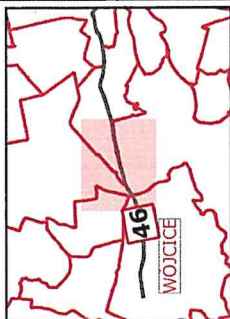


Mapy przedstawiające efekt
proponowanych działań
naprawczych w ramach
Programu ochrony
środowiska przed hałasem
dla województwa opolskiego

gmina: Nysa
powiat: nyski

nazwa odcinka:
OTMUCHOW-NYSA

Droga krajowa nr 46



Przedziały emisji:

Wskaźnik Ln:



Zamawiający:
Województwo Opolskie

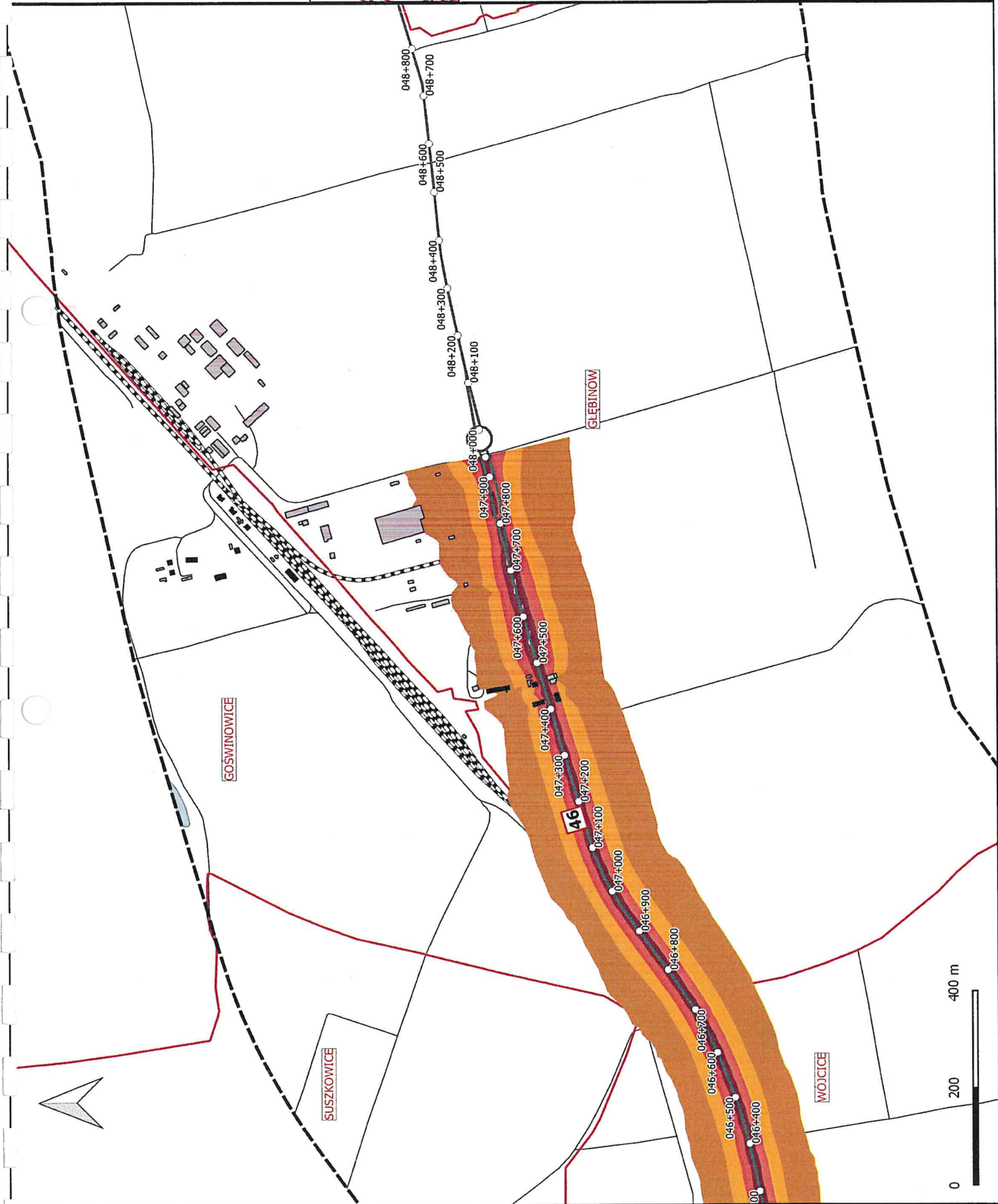


Wykonawca:
EKKOM Sp. z o.o.,
ul. dr. J. Babńskiego 71B
30-394 Kraków



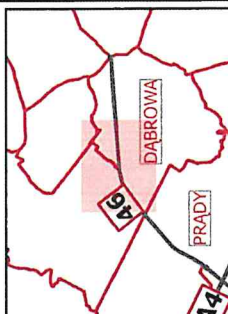
skala 1 : 10 000

Arkusz 2 / 2




Mapy przedstawiające efekt proponowanych działań naprawczych w ramach Programu ochrony środowiska przed hałasem dla województwa opolskiego

gmina: Dąbrowa
powiat: opolski
nazwa odcinka:
PRĄDY-WRZOSKI
Droga krajowa nr 46



Przedziały imisji:



Zamawiający:
Województwo Opolskie

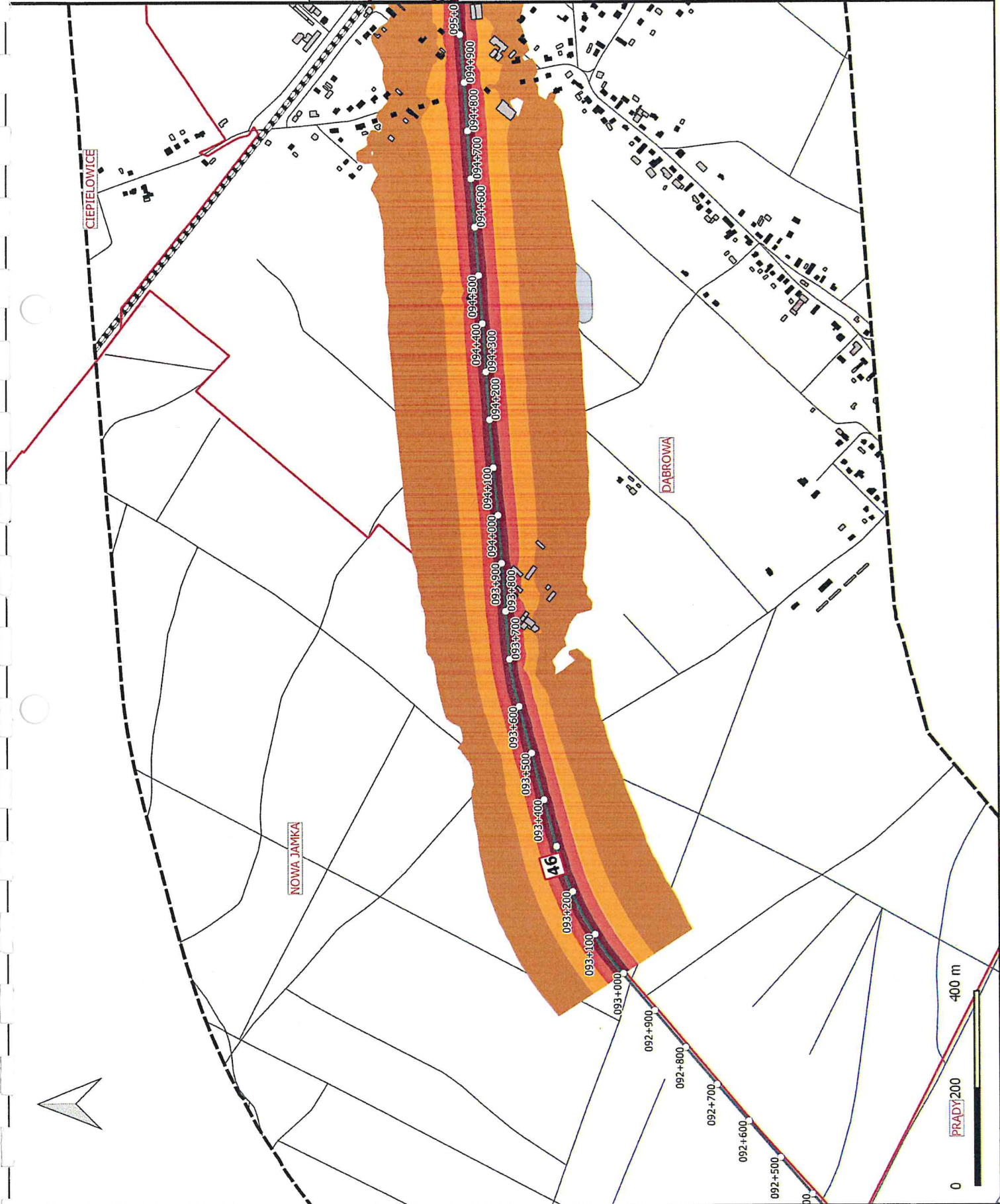


Wykonawca:
EKKOM Sp. z o.o.
ul. dr. J. Babimskiego 71B
30-394 Kraków



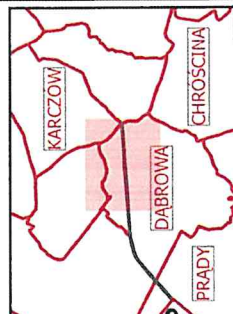
skala 1 : 10 000

Arkusz 1 / 2



Mapy przedstawiające efekt proponowanych działań naprawczych w ramach Programu ochrony środowiska przed hałasem dla województwa opolskiego

gmina: Dąbrowa
powiat: opolski
nazwa odcinka:
PRĄDY-WRZOSKI
Droga krajowa nr 46



Przedziały imisji:

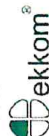
Wskaźnik Ln:



Zamawiający:
Województwo Opolskie

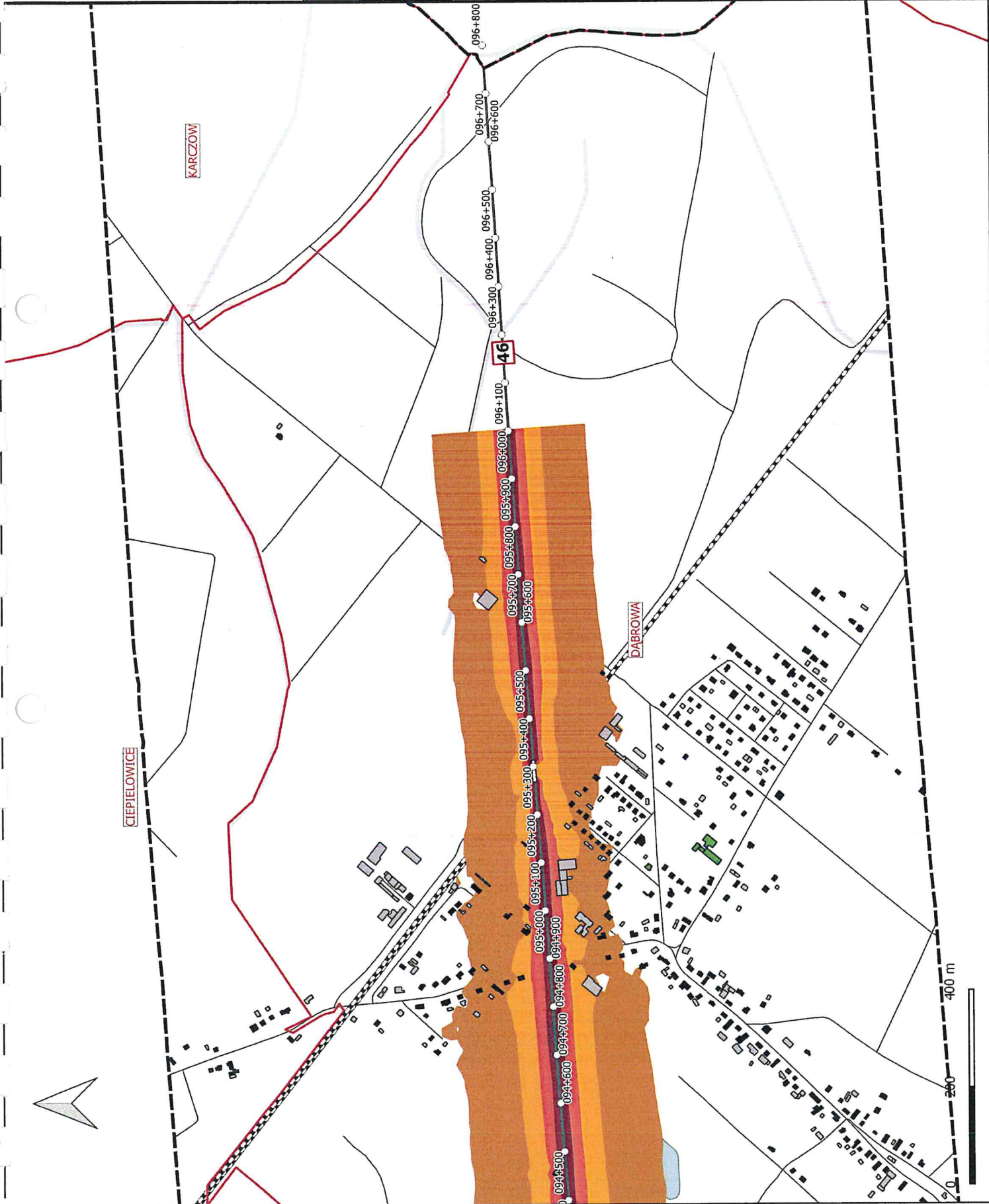


Wykonawca:
EKKOM Sp. z o.o.
ul. dr. J. Babimskiego 71B
30-394 Kraków



skala 1 : 10 000

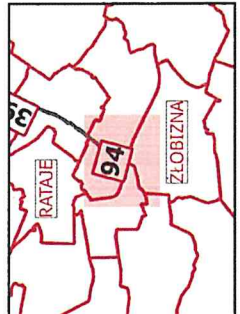
Arkusz 2 / 2



Mapy przedstawiające efekt proponowanych działań naprawczych w ramach Programu ochrony środowiska przed hałasem dla województwa opolskiego

gmina: Brzeg/Skarbimierz
powiat: brzeski

nazwa odcinka:
BRZEG/OBwodnica B/
Droga krajowa nr 94



Przedziały imisji:

Wskaźnik Ln:

50 - 55 dB
55 - 60 dB
60 - 65 dB
65 - 70 dB
>70 dB

Zamawiający:
Województwo Opolskie




Wykonawca:
EKKOM Sp. z o.o.
ul. dr. J. Babieńskiego 71B
30-394 Kraków



skala 1 : 10 000

Arkusz 1 / 1



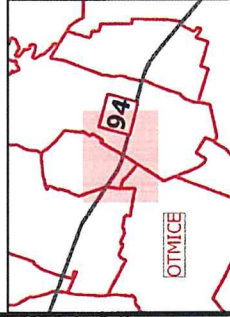


Mapy przedstawiające efekt
proponowanych działań
naprawczych w ramach
Programu ochrony
środowiska przed hałasem
dla województwa opolskiego

gmina: Izbicko
powiat: strzelecki

nazwa odcinka:
IZBICKO-STRZELCE OP.

Droga krajowa nr 94



Przedziały emisji:

Wskaźnik Ln:



Zamawiający:
Województwo Opolskie

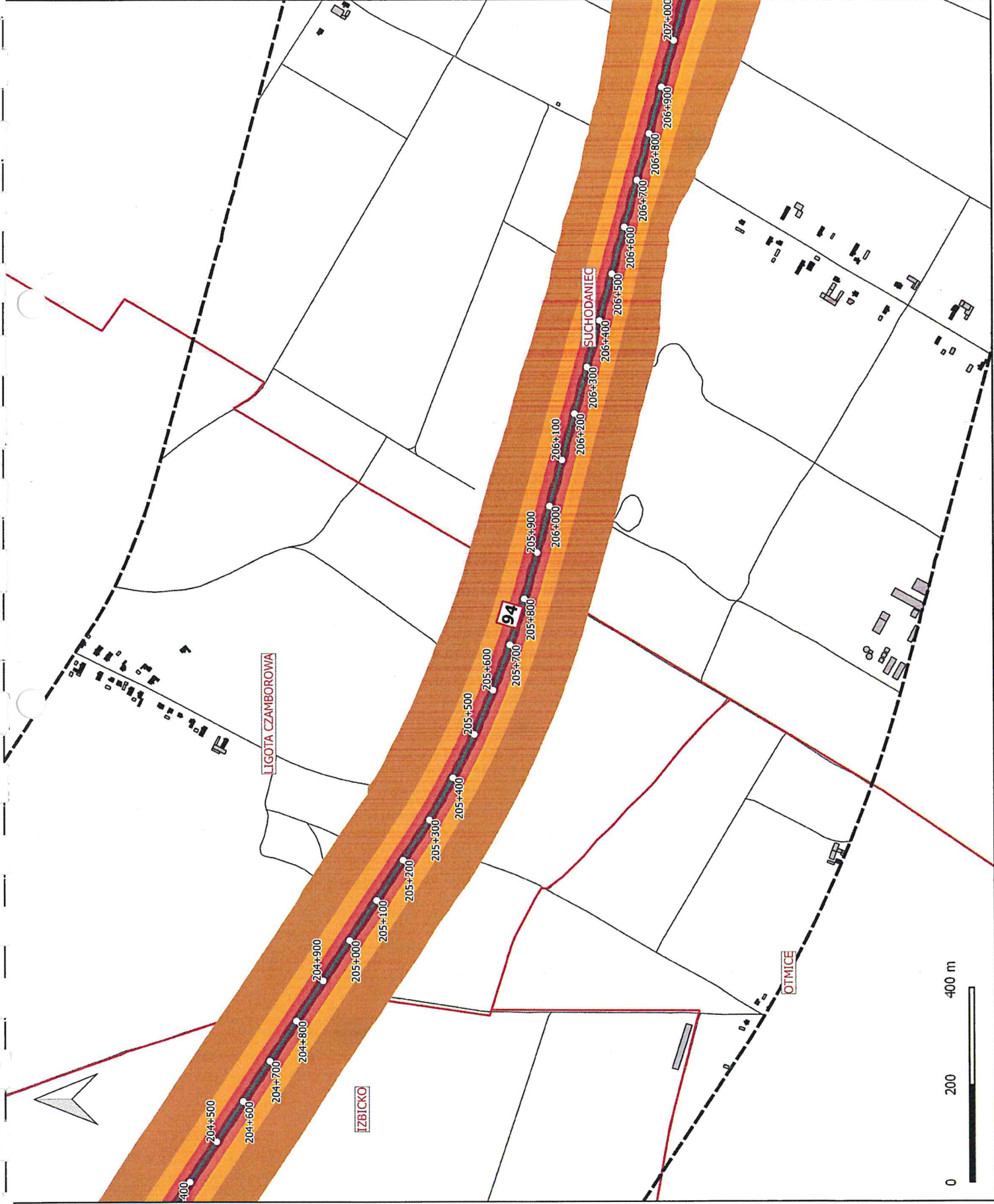


Wykonawca:
EKKON Sp. z o.o.
ul. dr. J. Babinińskiego 71B
30-394 Kraków



skala 1 : 10 000

Arkusz 5 / 6





Mapy przedstawiające efekt proponowanych działań naprawczych w ramach Programu ochrony środowiska przed hałasem dla województwa opolskiego

gmina: Izbicko/Strzelce Opolskie

powiat: strzelecki

nazwa odcinka: IZBICKO-STRZELCE OP.

Droga krajowa nr 94



Przedziały imisji:

Wskaźnik Ln:



Zamawiający:
Województwo Opolskie

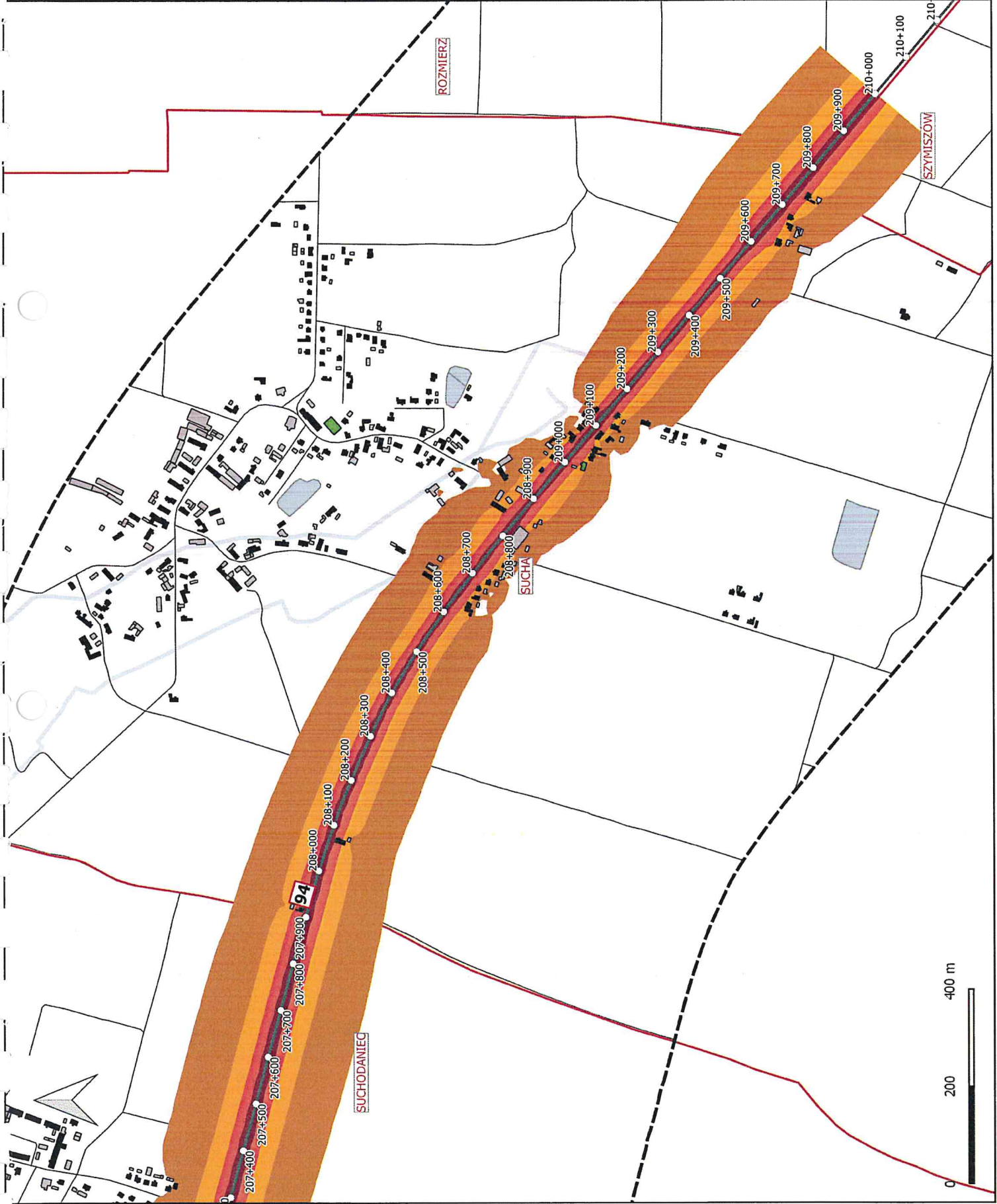


Wykonawca:
EKKOM Sp. z o.o.
ul. dr. J. Babńskiego 71B
30-394 Kraków



skala 1 : 10 000

Arkusz 6 / 6

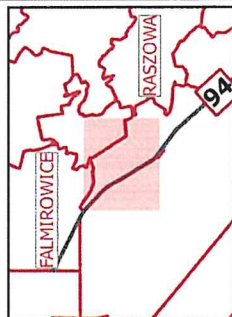


Mapy przedstawiające efekt
proponowanych działań
naprawczych w ramach
Programu ochrony
środowiska przed hałasem
dla województwa opolskiego


gmina: Tarnów Opolski
powiat: opolski

nazwa odcinka:
OPOLE-IZBICKO

Droga krajowa nr 94



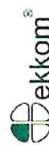
Przedziały emisji:



Zamawiający:
Województwo Opolskie

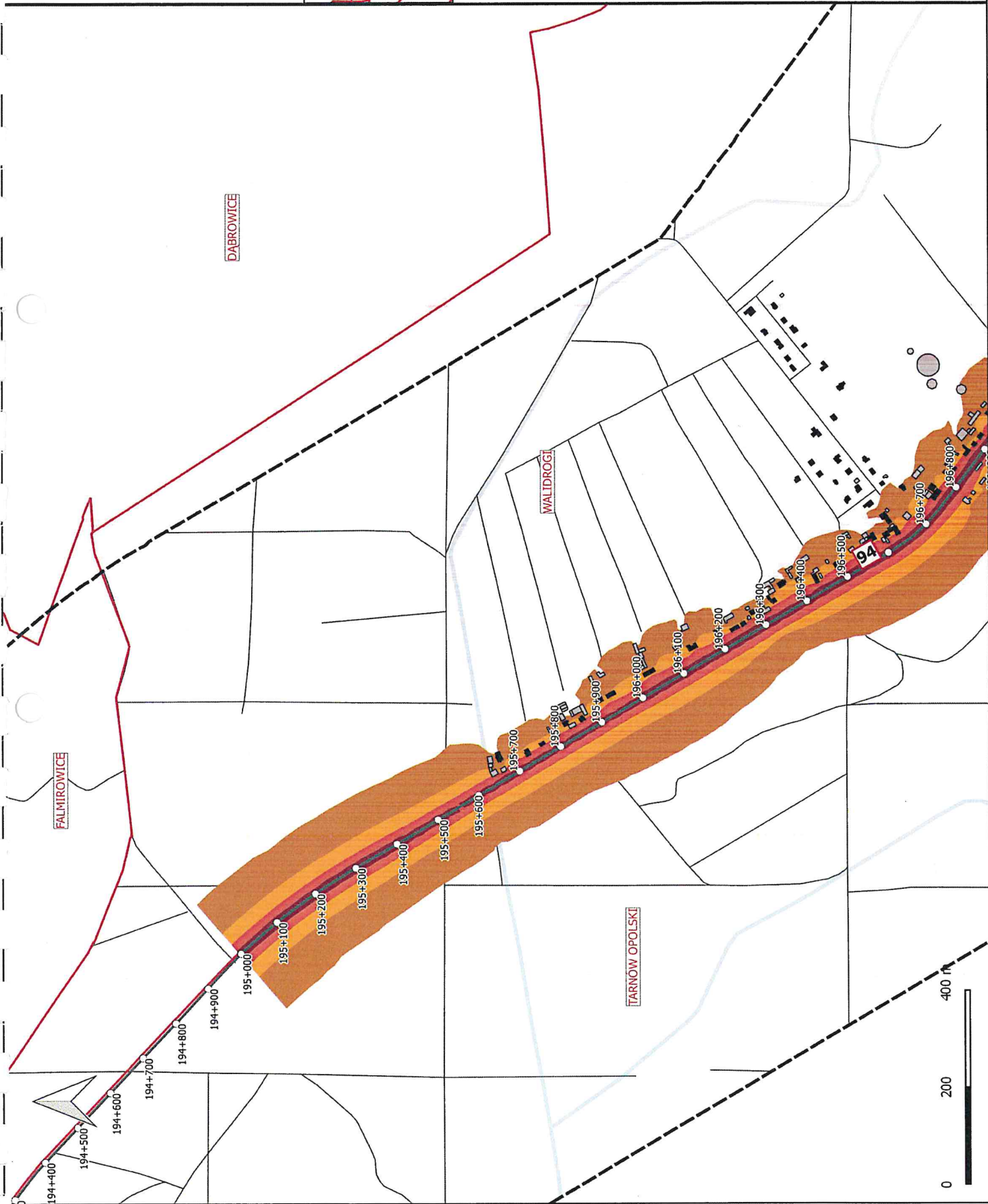


Wykonawca:
ERKOM Sp. z o.o.
ul. dr. J. Babńskiego 71B
30-394 Kraków



skala 1 : 10 000

Arkusz 1 / 6



1
2
3
4
5
6
7
8
9
10
11
12
13
14
15
16
17
18
19
20
21
22
23
24
25
26
27
28
29
30
31
32
33
34
35
36
37
38
39
40
41
42
43
44
45
46
47
48
49
50
51
52
53
54
55
56
57
58
59
60
61
62
63
64
65
66
67
68
69
70
71
72
73
74
75
76
77
78
79
80
81
82
83
84
85
86
87
88
89
90
91
92
93
94
95
96
97
98
99
100