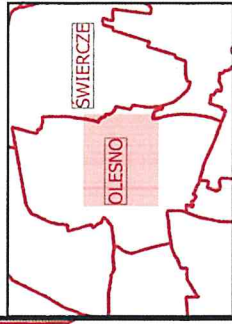


Mapy przedstawiające efekt
proponowanych działań
naprawczych w ramach
Programu ochrony
środowiska przed hałasem
dla województwa opolskiego

gmina: Olesno
powiat: oleski

nazwa odcinka:
OLESNO/PRZEJSCIE/

Droga krajowa nr 11



Przedziały imisji:

Wskaźnik Ldwn:



Zamawiający:
Województwo Opolskie



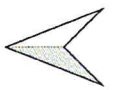
Wykonawca:
EKKOM Sp. z o.o.
ul. dr. J. Babirskiego 71B
30-394 Kraków



skala 1 : 10 000

Arkusz 1 / 1

SWIERCZE

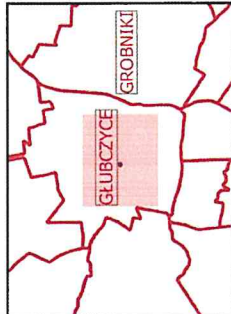


Mapy przedstawiające efekt
proponowanych działań
naprawczych w ramach
Programu ochrony
środowiska przed hałasem
dla województwa opolskiego

gmina: Głubczyce
powiat: głubczycki

nazwa odcinka:
GŁUBCZYCE/PRZEJSCIE 1/

Droga krajowa nr 38



Przedziały emisji:

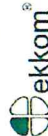
Wskaźnik Ldwn:



Zamawiający:
Województwo Opolskie

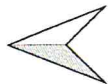


Wykonawca:
ERKOM Sp. z o.o.
ul. dr. J. Babńskiego 71B
30-394 Kraków



skala 1 : 10 000

Arkusz 1 / 1



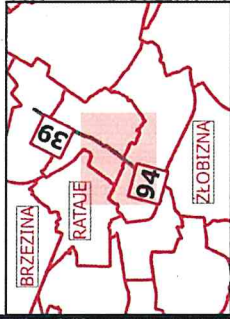
0 200 400 m

Mapy przedstawiające efekt proponowanych działań naprawczych w ramach Programu ochrony środowiska przed hałasem dla województwa opolskiego

gmina: Brzeg
powiat: brzeski

nazwa odcinka:
BRZEG/PRZEJŚCIE/

Droga krajowa nr 39



Przedziały emisji:

Wskaźnik Ldwn:



Zamawiający:
Województwo Opolskie

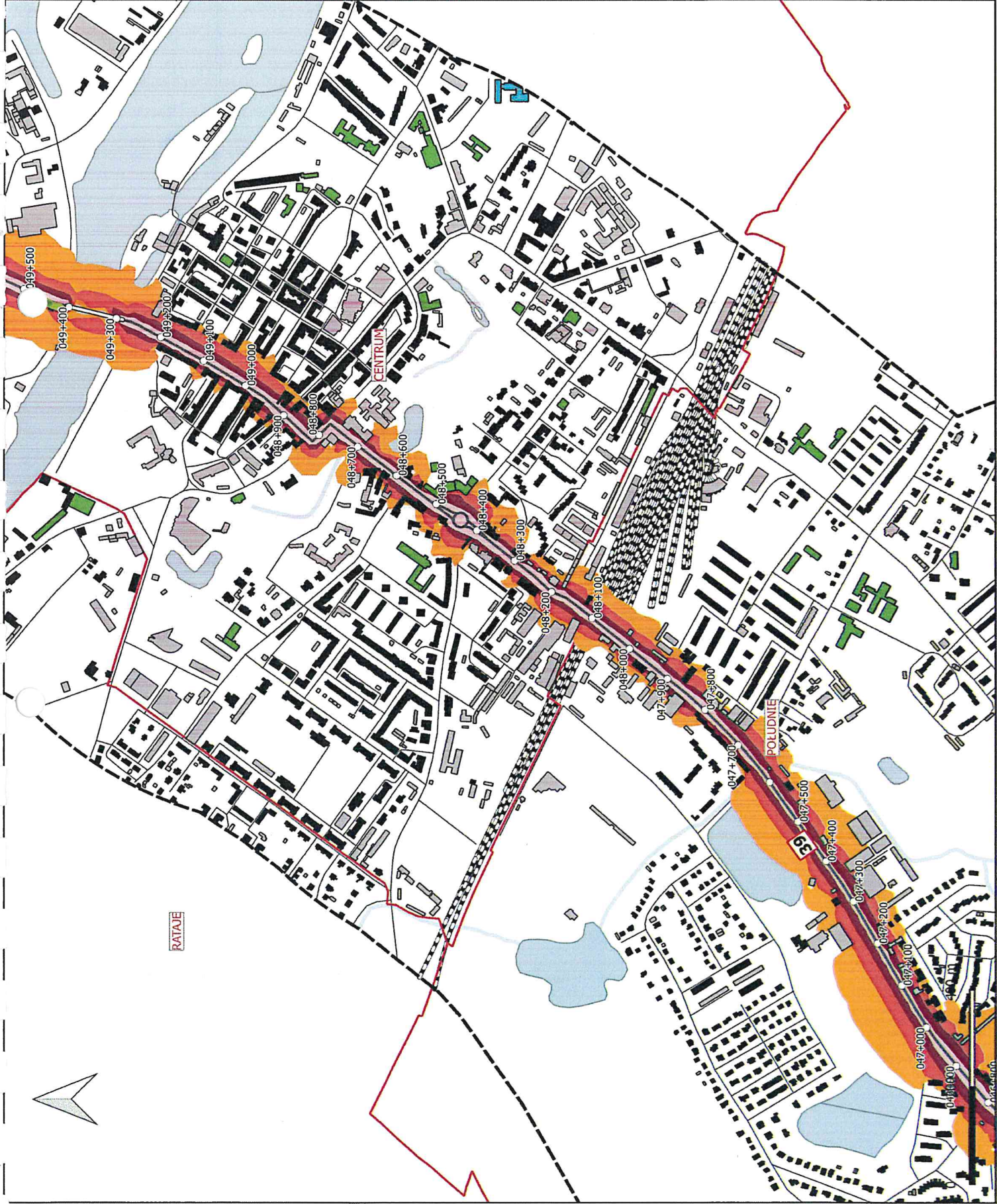


Wykonawca:
EKKOM Sp. z o.o.
ul. dr. J. Babińskiego 71B
30-394 Kraków



skala 1 : 10 000

Arkusz 1 / 2

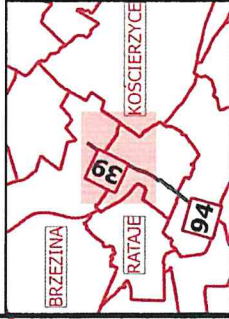


Mapy przedstawiające efekt proponowanych działań naprawczych w ramach Programu ochrony środowiska przed hałasem dla województwa opolskiego

gmina: Brzeg/Lubsza
powiat: brzeski


nazwa odcinka:
BRZEG/PRZEJŚCIE/

Droga krajowa nr 39



Przedziały imisji:

Wskaźnik Ldwn:



Zamawiający:
Województwo Opolskie



Wykonawca:
EKKOM Sp. z o.o.
ul. dr. J. Babńskiego 71B
30-394 Kraków



skala 1 : 10 000

Arkusz 2 / 2

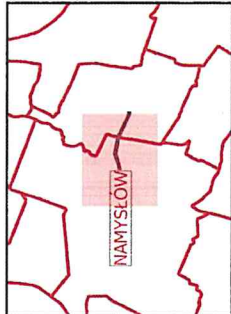


Mapy przedstawiające efekt proponowanych działań naprawczych w ramach Programu ochrony środowiska przed hałasem dla województwa opolskiego

gmina: Namysłów
powiat: namysłowski


nazwa odcinka:
NAMYSŁÓW-KAMIENNA

Droga krajowa nr 39



Przedziały imisji:

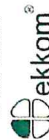
Wskaźnik Ldwn:



Zamawiający:
Województwo Opolskie

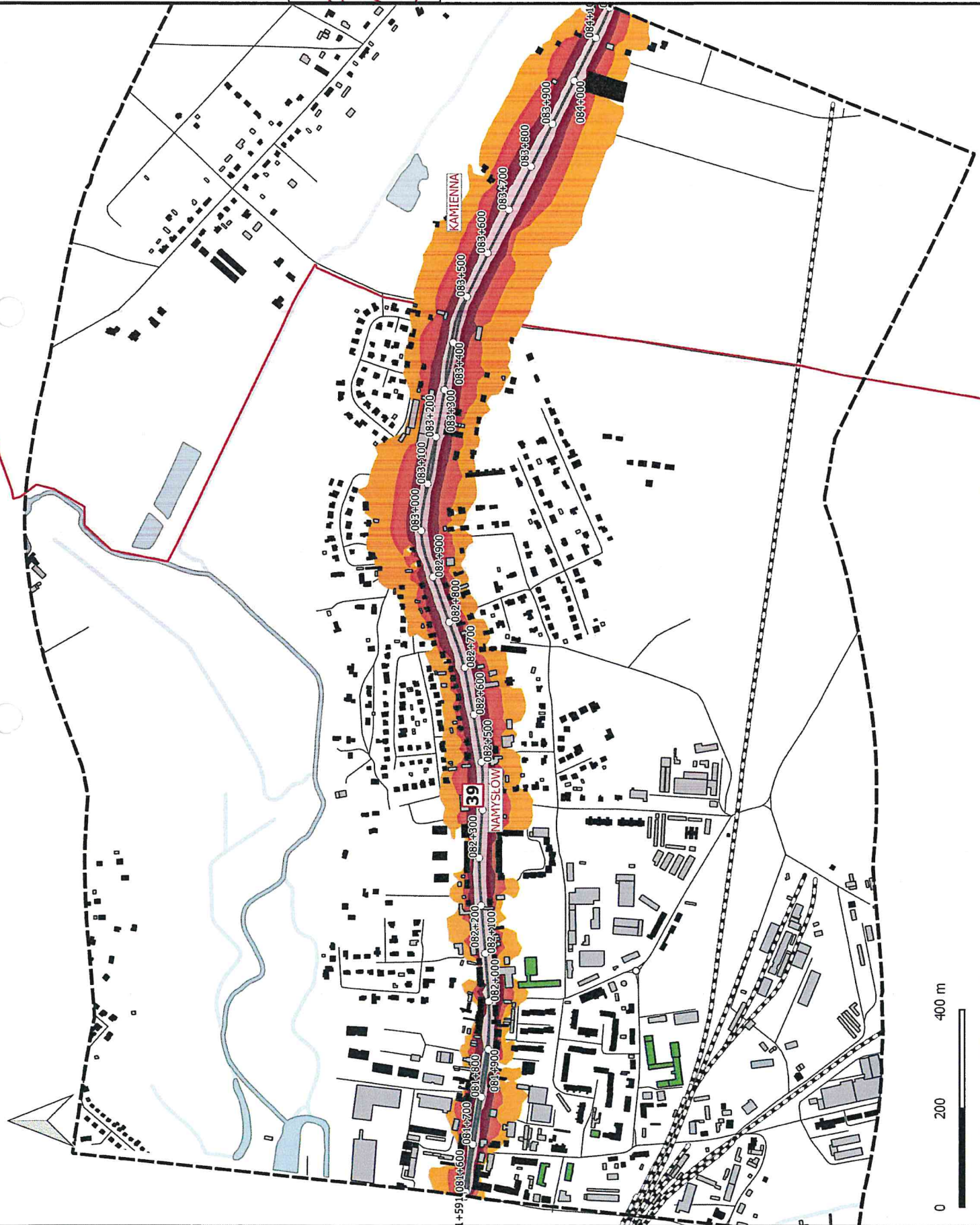


Wykonawca:
EKKOM Sp. z o.o.
ul. dr. J. Babirskiego 71B
30-394 Kraków



skala 1 : 10 000

Arkusz 1 / 1

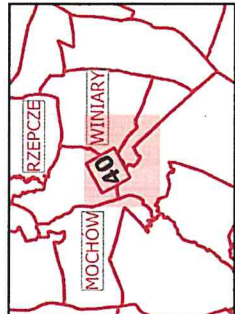


Mapy przedstawiające efekt
proponowanych działań
naprawczych w ramach
Programu ochrony
środowiska przed hałasem
dla województwa opolskiego

gmina: Głogówek
powiat: prudnicki


nazwa odcinka;
GŁOGÓWEK/PRZEJŚCIE/

Droga krajowa nr 40



Przedziały imisji:

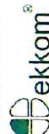
Wskaźnik Ldwn:



Zamawiający:
Województwo Opolskie



Wykonawca:
EKKOM Sp. z o.o.
ul. dr. J. Babńskiego 71B
30-394 Kraków



skala 1 : 10 000

Arkusz 1 / 1

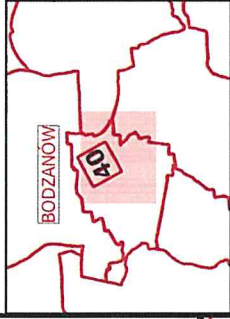


Mapy przedstawiające efekt proponowanych działań naprawczych w ramach Programu ochrony środowiska przed hałasem dla województwa opolskiego

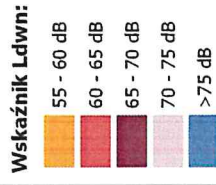
gmina: Glucholazy
powiat: nyski

nazwa odcinka:
GLUCHOLAZY/PRZEJŚCIE/

Droga krajowa nr 40



Przedziały emisji:



Zamawiający:
Województwo Opolskie



Wykonawca:
EKKOM Sp. z o.o.
ul. dr. J. Babieńskiego 71B
30-394 Kraków



skala 1 : 10 000

Arkusz 1 / 1

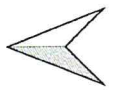
CHARBIELIN

KONRADÓW

GLUCHOLAZY

002+820
002+900
003+000
003+100

003+247
003+200



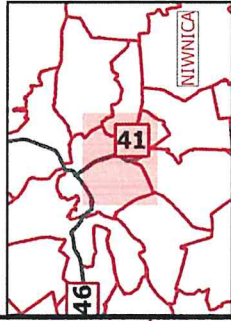


Mapy przedstawiające efekt
proponowanych działań
naprawczych w ramach
Programu ochrony
środowiska przed hałasem
dla województwa opolskiego

gmina: Nysa
powiat: nyski


nazwa odcinka:
NYSA/PRZEJŚCIE/

Droga krajowa nr 41



Przedziały emisji:

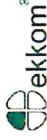
Wskaźnik Ldwn:



Zamawiający:
Województwo Opolskie

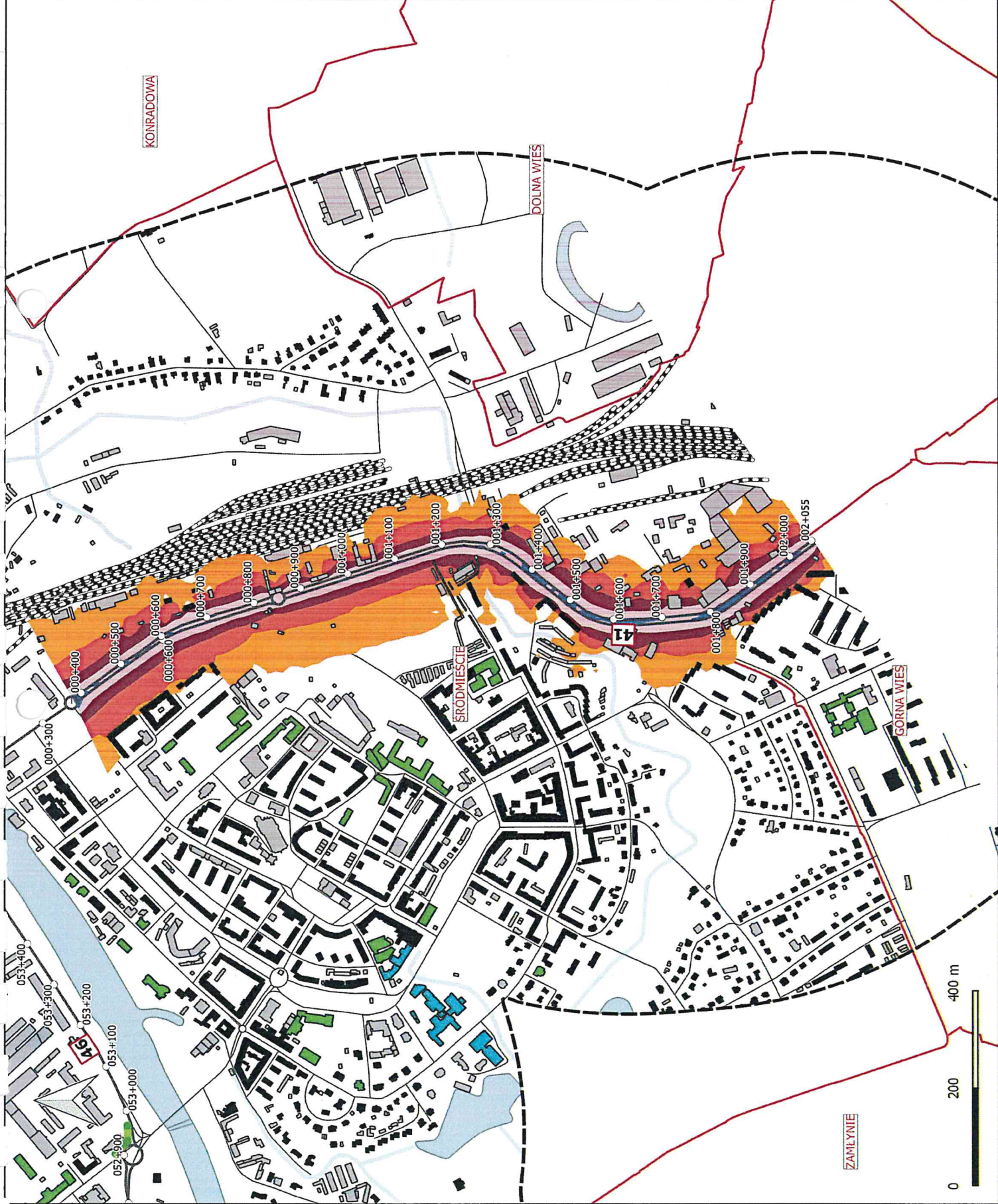


Wykonawca:
EKKOM Sp. z o.o.
ul. dr. J. Babinińskiego 71B
30-394 Kraków



skala 1 : 10 000

Arkusz 1 / 1

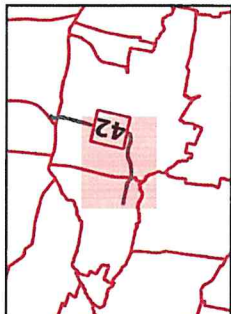


Mapy przedstawiające efekt proponowanych działań naprawczych w ramach Programu ochrony środowiska przed hałasem dla województwa opolskiego

gmina: Kluczbork
powiat: kluczborski

nazwa odcinka:
KLUCZBORK/PRZEJŚCIE/

Droga krajowa nr 42



Przedziały imisji:

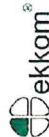
Wskaźnik Ldwn:



Zamawiający:
Województwo Opolskie

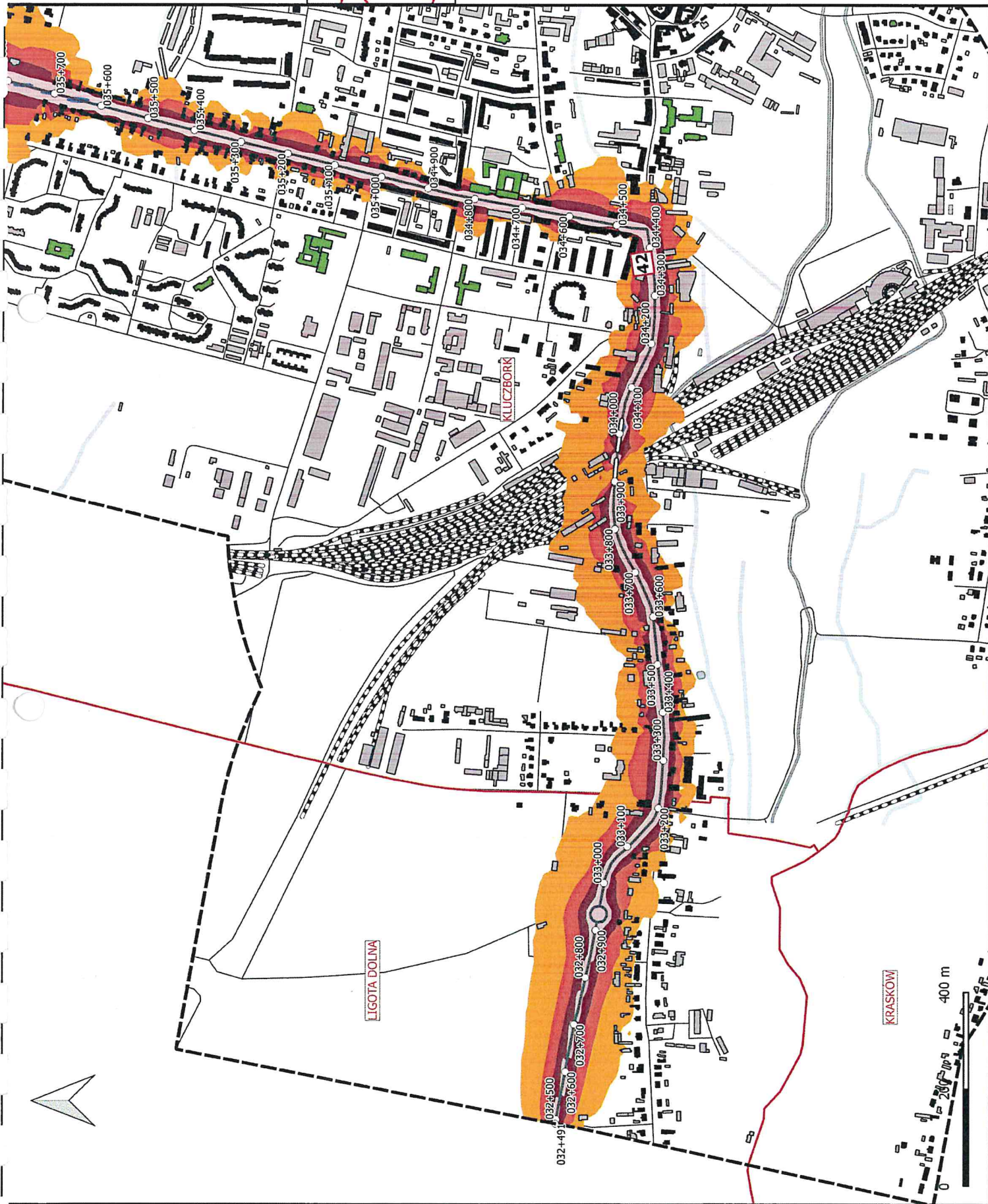


Wykonawca:
EKKOM Sp. z o.o.
ul. dr. J. Babinskiego 71B
30-394 Kraków



skala 1 : 10 000

Arkusz 1 / 2





Mapy przedstawiające efekt proponowanych działań naprawczych w ramach Programu ochrony środowiska przed hałasem dla województwa opolskiego

gmina: Kluczbork
powiat: kluczborski


nazwa odcinka:
KLUCZBORK/PRZEJŚCIE/

Droga krajowa nr 42



Przedziały emisji:

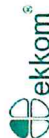
Wskaźnik Ldwn:



Zamawiający:
Województwo Opolskie




Wykonawca:
EKKOM Sp. z o.o.
ul. dr. J. Babieńskiego 71B
30-394 Kraków



skala 1 : 10 000

Arkusz 2 / 2



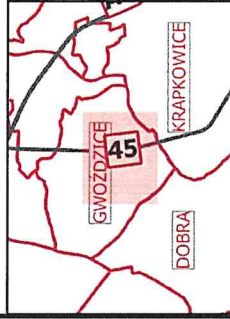


Mapy przedstawiające efekt
proponowanych działań
naprawczych w ramach
Programu ochrony
środowiska przed hałasem
dla województwa opolskiego

gmina: Krapkowice
powiat: krapkowicki


nazwa odcinka:
KRAPKOWICE-DĄBRÓWKA
GÓRNA

Droga krajowa nr 45



Przedziały imisji:

Wskaźnik Ldwn:



Zamawiający:
Województwo Opolskie

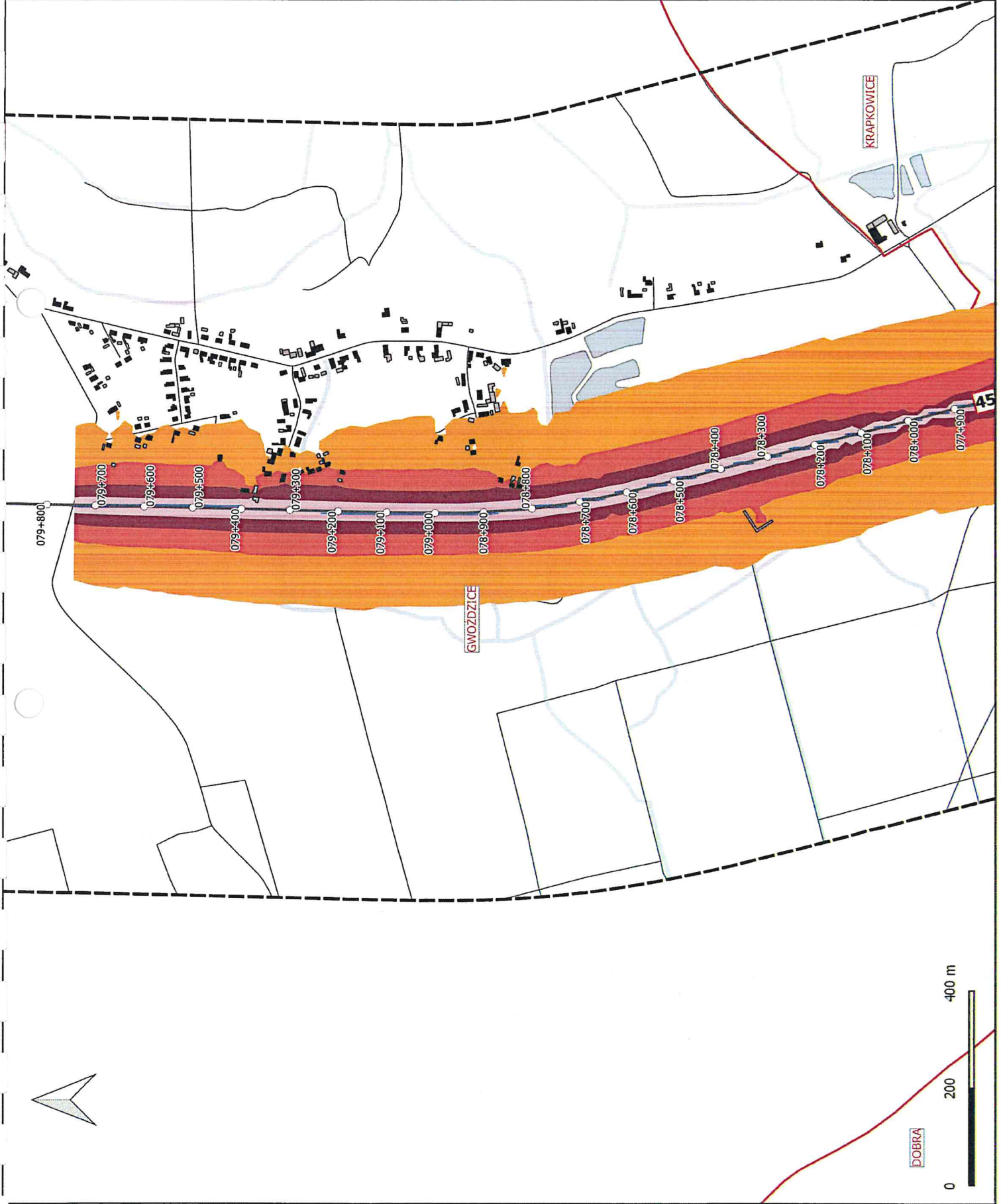


Wykonawca:
EKKOM Sp. z o.o.
ul. dr. J. Babńskiego 71B
30-394 Kraków



skala 1 : 10 000

Arkusz 3 / 3

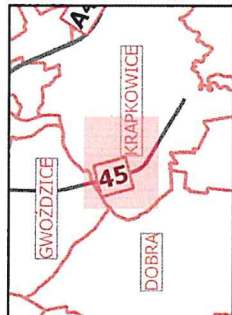


Mapy przedstawiające efekt
proponowanych działań
naprawczych w ramach
Programu ochrony
środowiska przed hałasem
dla województwa opolskiego

gmina: Krapkowice
powiat: krapkowicki

nazwa odcinka:
KRAPKOWICE-DĄBRÓWKA
GÓRNA

Droga krajowa nr 45



Przedziały imisji:

Wskaźnik Ldwn:



Zamawiający:
Województwo Opolskie



Wykonawca:
EKKOM Sp. z o.o.
ul. dr. J. Babińskiego 71B
30-394 Kraków



skala 1 : 10 000

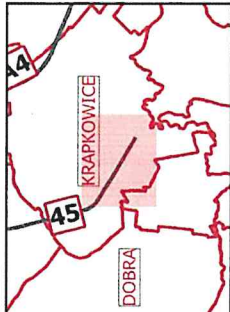
Arkusz 2 / 3



Mapy przedstawiające efekt proponowanych działań naprawczych w ramach Programu ochrony środowiska przed hałasem dla województwa opolskiego


gmina: Krapkowice
powiat: krapkowicki
nazwa odcinka:
**KRAPKOWICE-DABRÓWKA
GORNA**

Droga krajowa nr 45



Przedziały imisji:

Wskaźnik Ldwn:



Zamawiający:
Województwo Opolskie

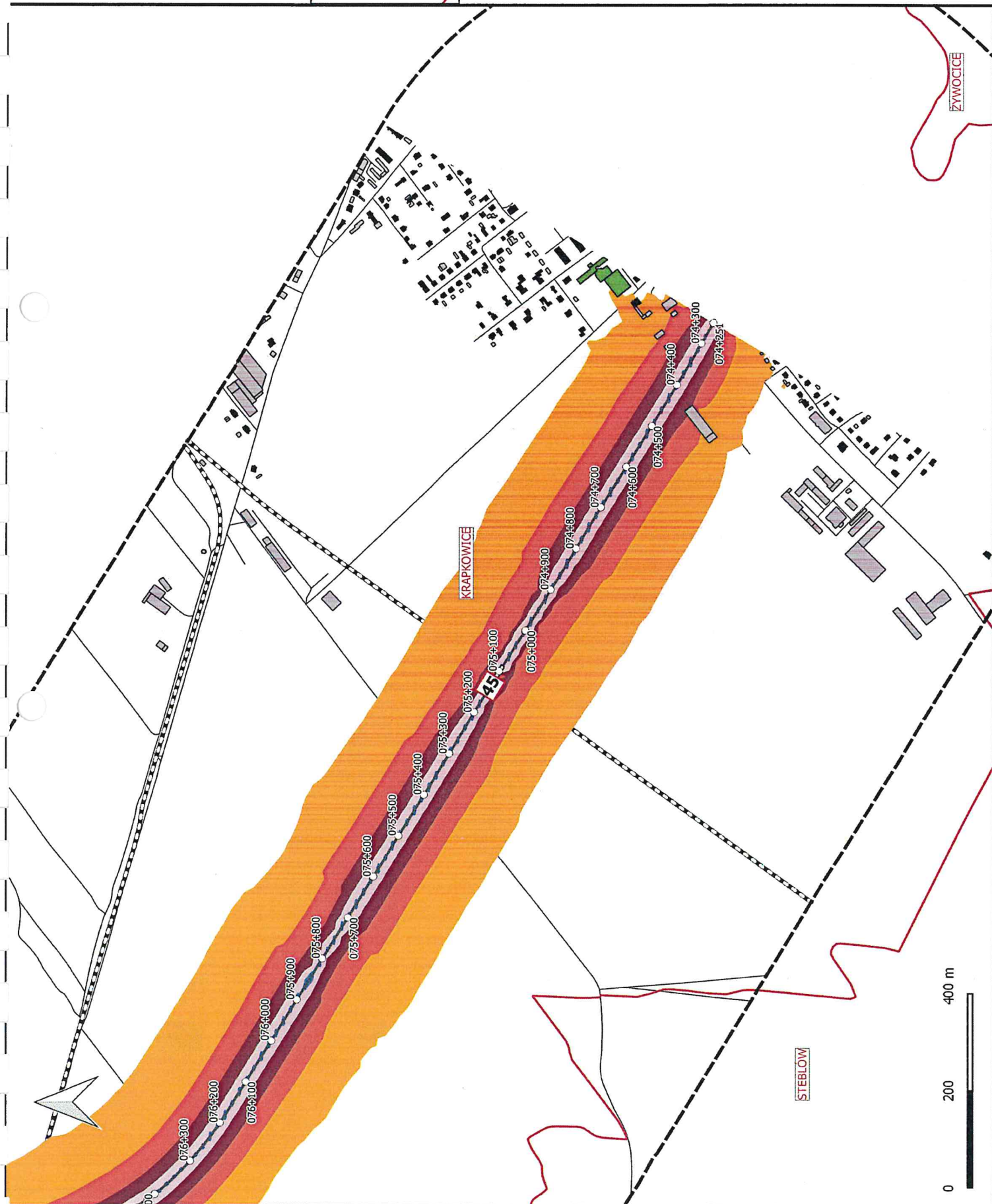


Wykonawca:
EKKOM Sp. z o.o.
ul. dr. J. Babńskiego 71B
30-394 Kraków



skala 1 : 10 000

Arkusz 1 / 3



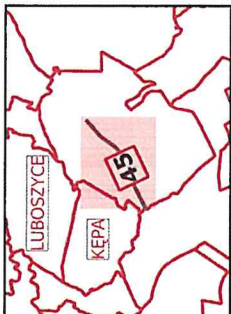


Mapy przedstawiające efekt
proponowanych działań
naprawczych w ramach
Programu ochrony
środowiska przed hałasem
dla województwa opolskiego

gmina: Turawa
powiat: opolski

nazwa odcinka:
OPOLE-ZAWADA

Droga krajowa nr 45



Przedziały imisji:

Wskaźnik Ldwn:



Zamawiający:
Województwo Opolskie

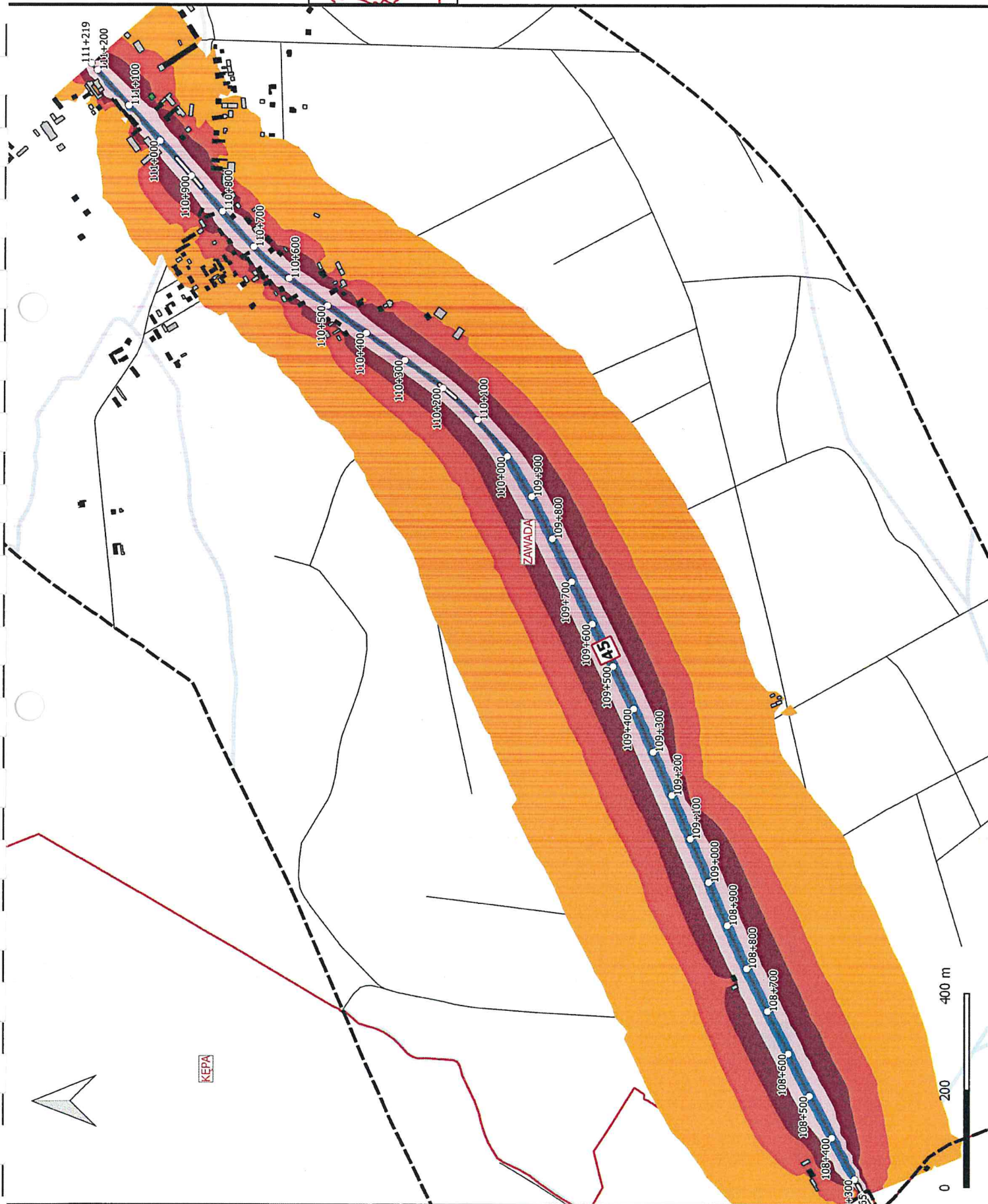


Wykonawca:
EKKOM Sp. z o.o.
ul. dr. J. Babirskiego 71B
30-394 Kraków



skala 1 : 10 000

Arkusz 1 / 1

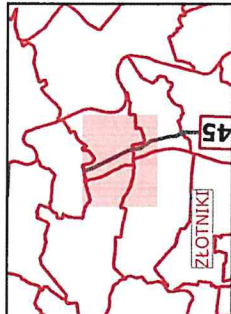


Mapy przedstawiające efekt
proponowanych działań
naprawczych w ramach
Programu ochrony
środowiska przed hałasem
dla województwa opolskiego

gmina: Prószków
powiat: opolski

nazwa odcinka:
ZIEMNICE MAŁE-OPOLE

Droga krajowa nr 45



Przedziały imisji:

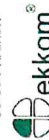
Wskaźnik Ldwn:



Zamawiający:
Województwo Opolskie

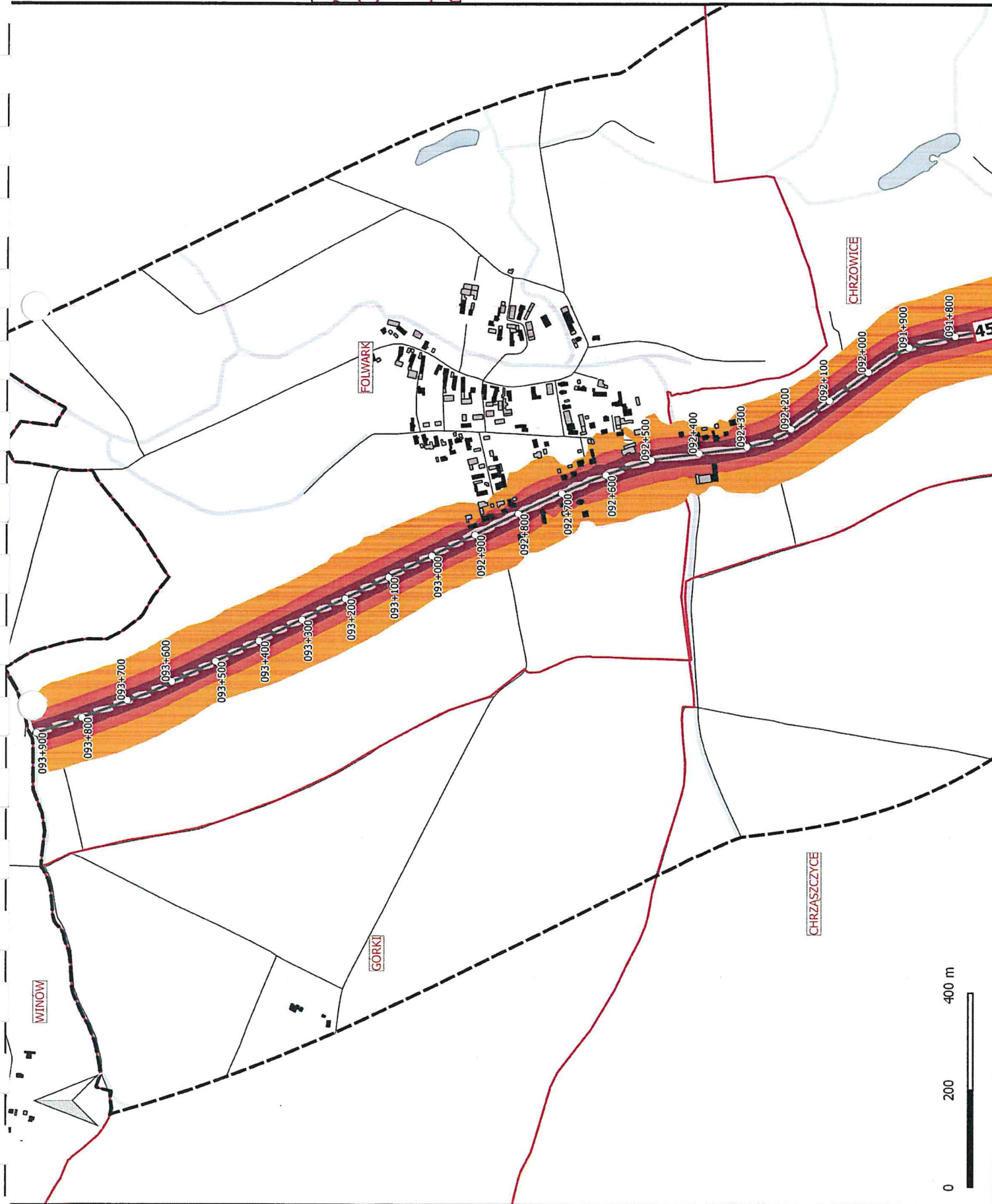


Wykonawca:
EKKOM Sp. z o.o.
ul. dr. J. Babinińskiego 71B
30-394 Kraków



skala 1 : 10 000

Arkusz 3 / 3



0 200 400 m



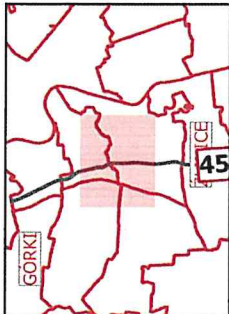


Mapy przedstawiające efekt
proponowanych działań
naprawczych w ramach
Programu ochrony
środowiska przed hałasem
dla województwa opolskiego

gmina: Prószków
powiat: opolski

nazwa odcinka:
ZIEMNICE MAŁE-OPOLE

Droga krajowa nr 45



Przedziały emisji:

Wskaźnik Ldwn:



Zamawiający:
Województwo Opolskie



Wykonawca:
EKKOM Sp. z o.o.
ul. dr. J. Babirskiego 71B
30-394 Kraków



skala 1 : 10 000

Arkusz 2 / 3



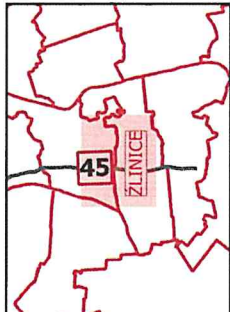


Mapy przedstawiające efekt
proponowanych działań
naprawczych w ramach
Programu ochrony
środowiska przed hałasem
dla województwa opolskiego

gmina: Prószków
powiat: opolski

nazwa odcinka:
ZIEMNICE MAŁE-OPOLE

Droga krajowa nr 45



Przedziały imisji:

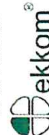
Wskaźnik Ldwn:



Zamawiający:
Województwo Opolskie

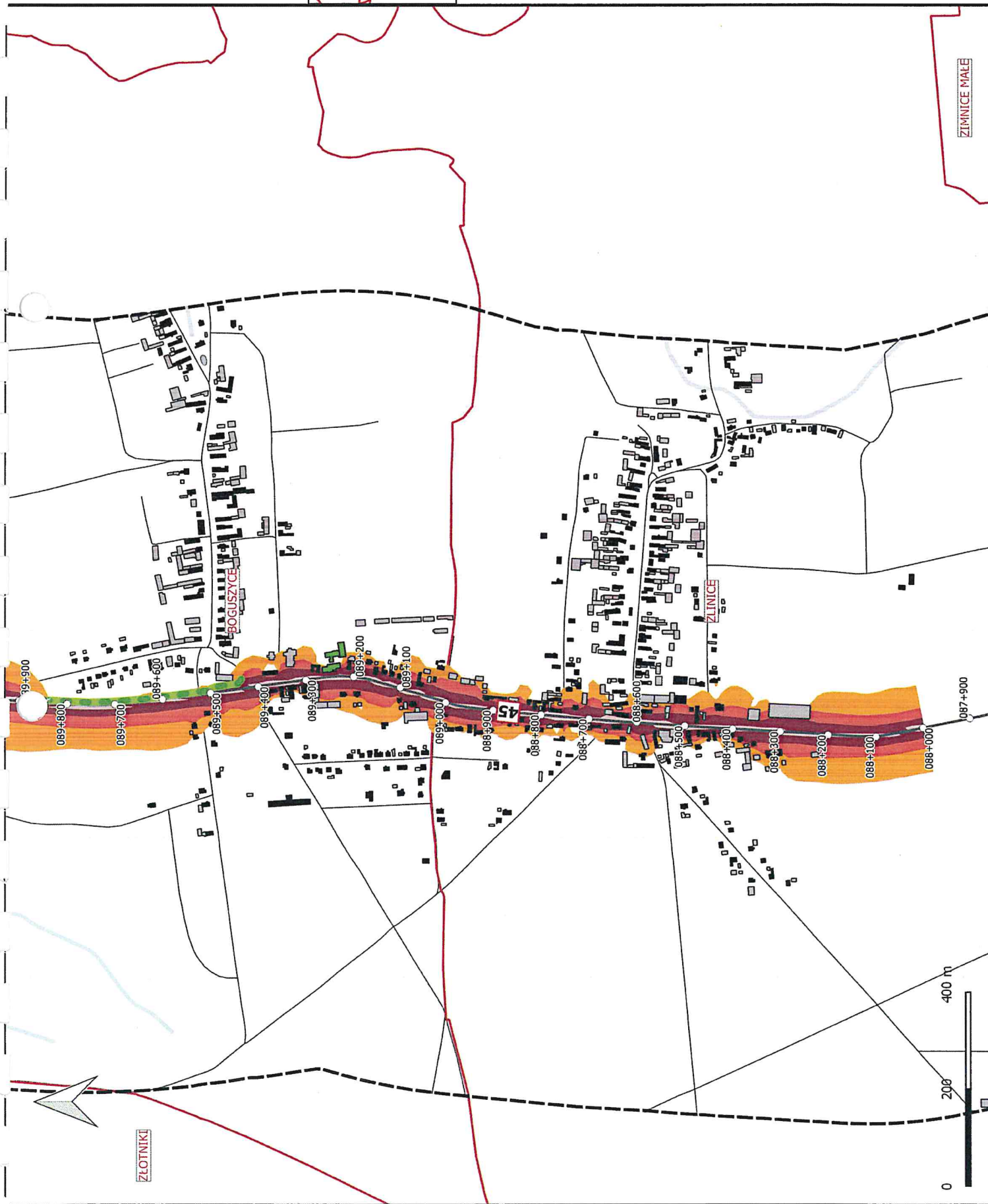


Wykonawca:
EKKOM Sp. z o.o.
ul. dr. J. Babńskiego 71B
30-394 Kraków



skala 1 : 10 000

Arkusz 1 / 3

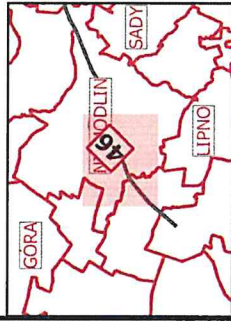


Mapy przedstawiające efekt proponowanych działań naprawczych w ramach Programu ochrony środowiska przed hałasem dla województwa opolskiego

gmina: Niemodlin
powiat: opolski

nazwa odcinka:
NIEMODLIN/PRZEJŚCIE/

Droga krajowa nr 46



Przedziały imisji:

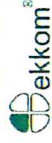
Wskaźnik Ldwn:



Zamawiający:
Województwo Opolskie

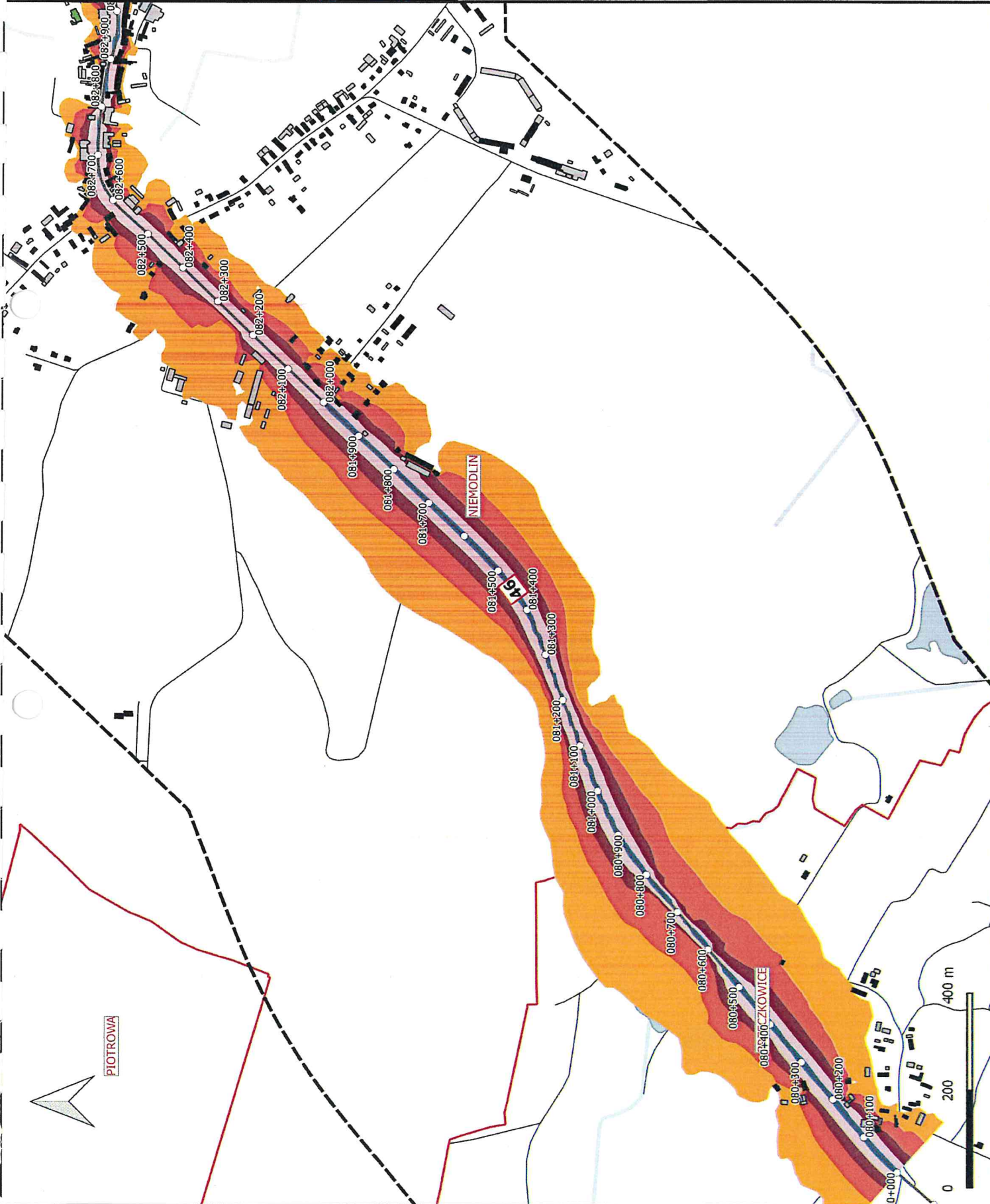


Wykonawca:
EKKOM Sp. z o.o.
ul. dr. J. Babinińskiego 71B
30-394 Kraków



skala 1 : 10 000

Arkusz 1 / 3

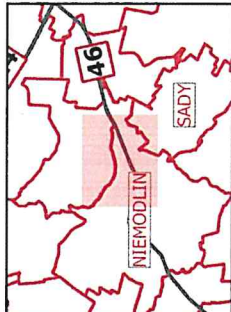


Mapy przedstawiające efekt proponowanych działań naprawczych w ramach Programu ochrony środowiska przed hałasem dla województwa opolskiego

gmina: Niemodlin
powiat: opolski

nazwa odcinka:
NIEMODLIN-PRĄDY

Droga krajowa nr 46



Przedziały imisji:

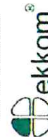
Wskaźnik Ldwn:



Zamawiający:
Województwo Opolskie

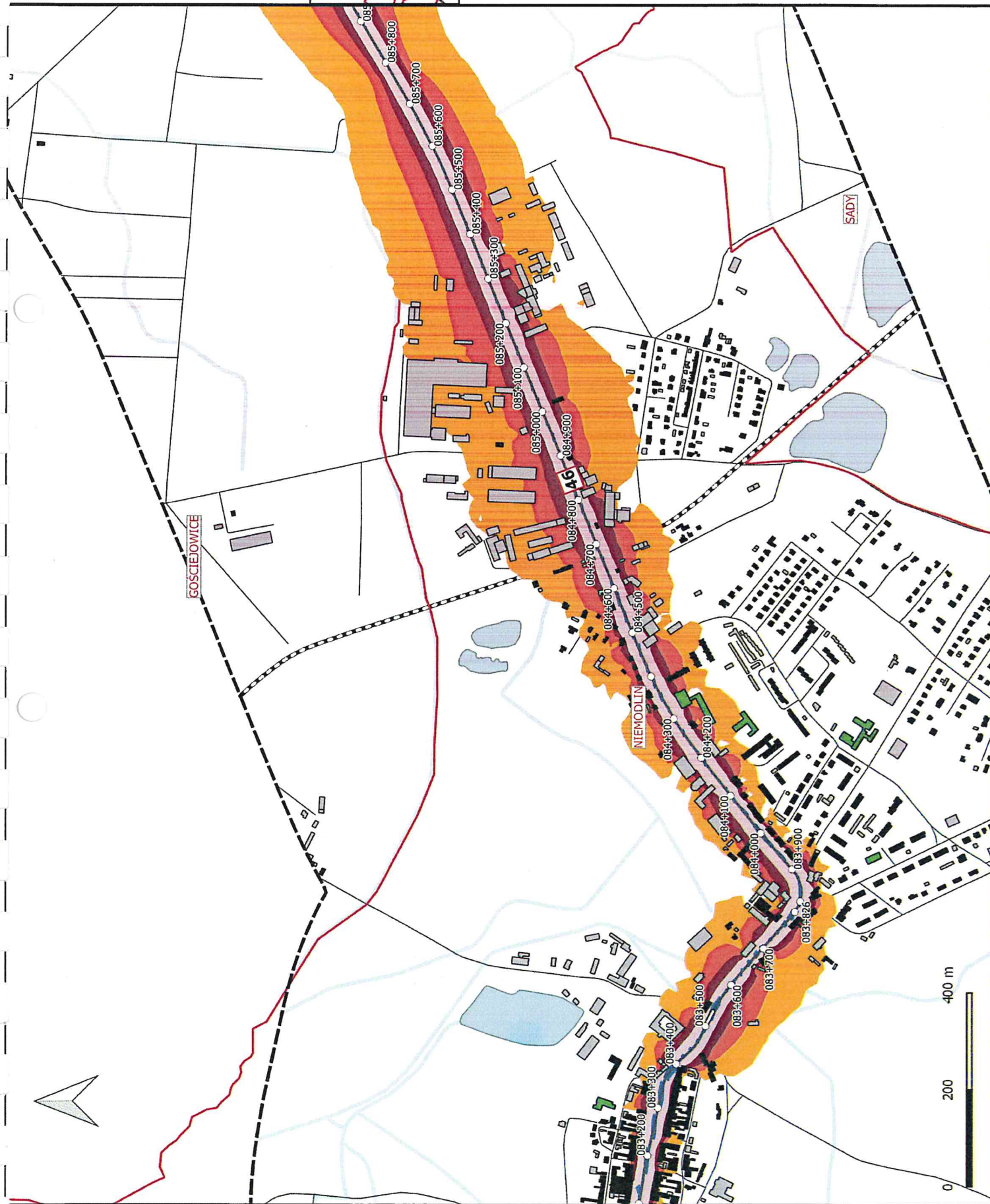



Wykonawca:
EKKOM Sp. z o.o.
ul. dr. J. Babinińskiego 71B
30-394 Kraków



skala 1 : 10 000

Arkusz 2 / 3



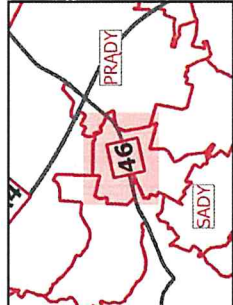


Mapy przedstawiające efekt proponowanych działań naprawczych w ramach Programu ochrony środowiska przed hałasem dla województwa opolskiego

gmina: Niemodlin/Dąbrowa powiat: opolski

nazwa odcinka: NIEMODLIN-PRĄDY

Droga krajowa nr 46



Przedziały imisji:

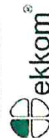
Wskaźnik Ldwn:



Zamawiający:
Województwo Opolskie

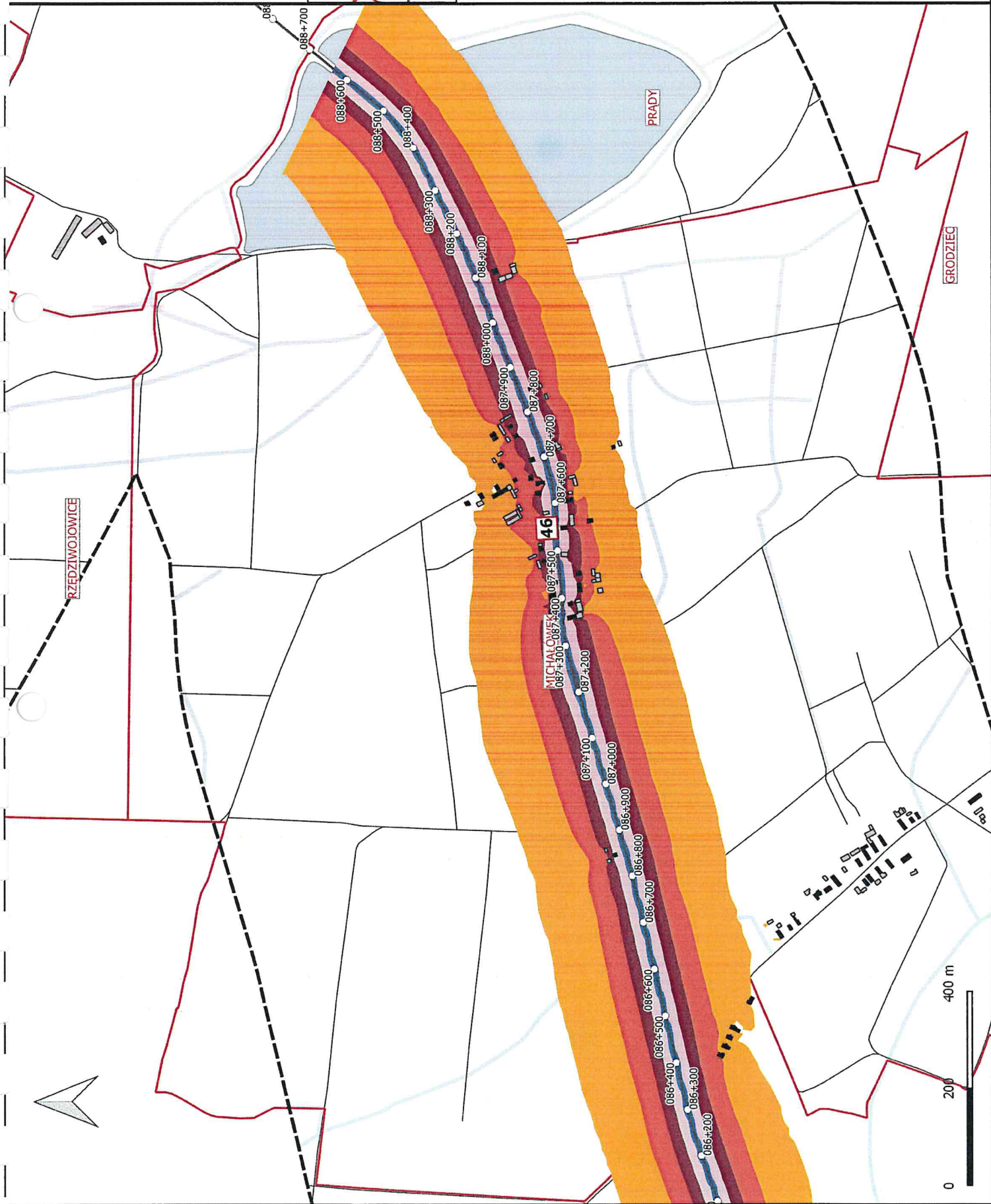


Wykonawca:
EKKOM Sp. z o.o.
ul. dr. J. Babieńskiego 71B
30-394 Kraków



skala 1 : 10 000

Arkusz 3 / 3



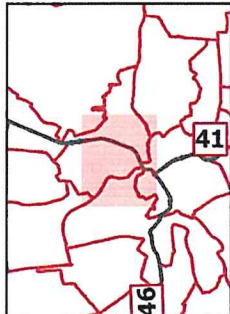


Mapy przedstawiające efekt
proponowanych działań
naprawczych w ramach
Programu ochrony
środowiska przed hałasem
dla województwa opolskiego


gmina: Nysa
powiat: nyski

nazwa odcinka:
NYSA-PAKOSŁAWICE

Droga krajowa nr 46



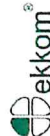
Przedziały imisji:



Zamawiający:
Województwo Opolskie

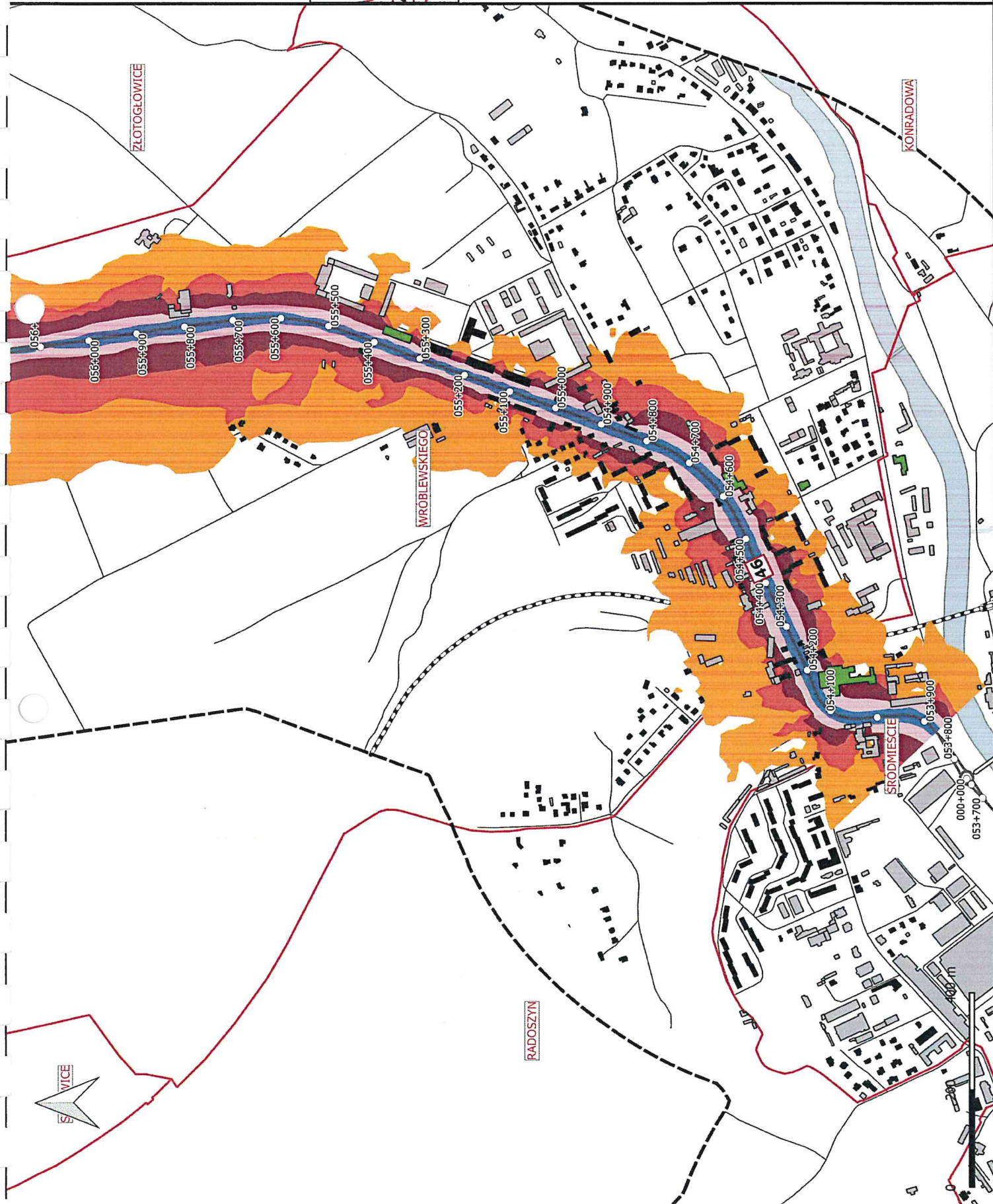


Wykonawca:
ERKOM Sp. z o.o.
ul. dr. J. Babńskiego 71B
30-394 Kraków



skala 1 : 10 000

Arkusz 1 / 4



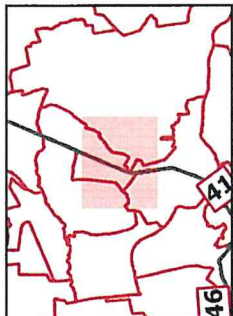


Mapy przedstawiające efekt
proponowanych działań
naprawczych w ramach
Programu ochrony
środowiska przed hałasem
dla województwa opolskiego

gmina: Nysa
powiat: nyski


nazwa odcinka:
NYSA-PAKOSŁAWICE

Droga krajowa nr 46



Przedziały imisji:

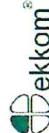
Wskaźnik Ldwn:



Zamawiający:
Województwo Opolskie

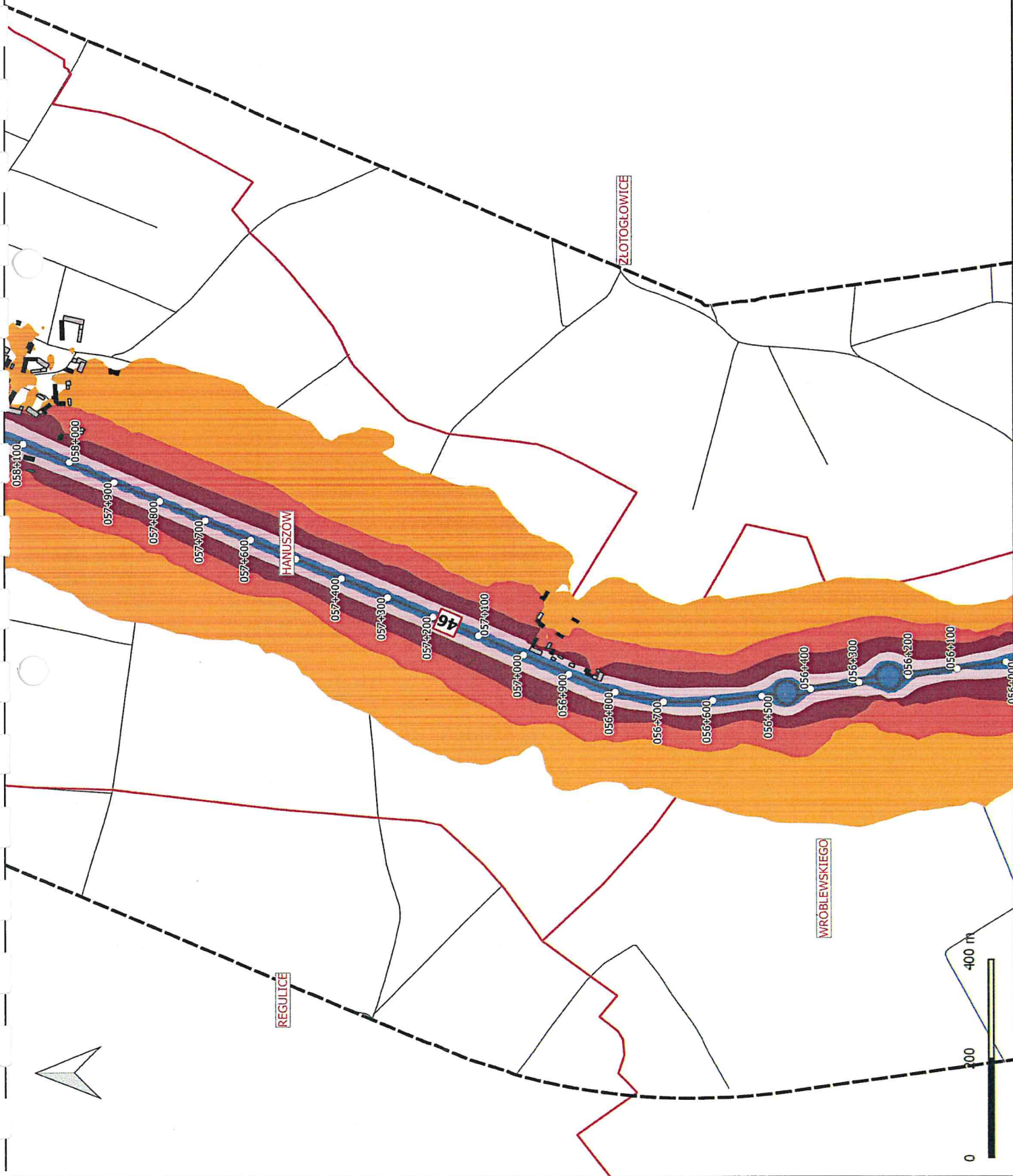


Wykonawca:
ERKOM Sp. z o.o.
ul. dr. J. Babińskiego 71B
30-394 Kraków



skala 1 : 10 000

Arkusz 2 / 4



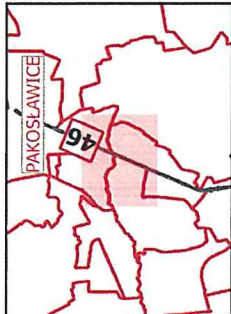


Mapy przedstawiające efekt
proponowanych działań
naprawczych w ramach
Programu ochrony
środowiska przed hałasem
dla województwa opolskiego

gmina: Nysa/Pakosławice
powiat: nyski

nazwa odcinka:
NYSA-PAKOSŁAWICE

Droga krajowa nr 46



Przedziały imisji:

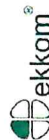
Wskaźnik Ldwn:



Zamawiający:
Województwo Opolskie

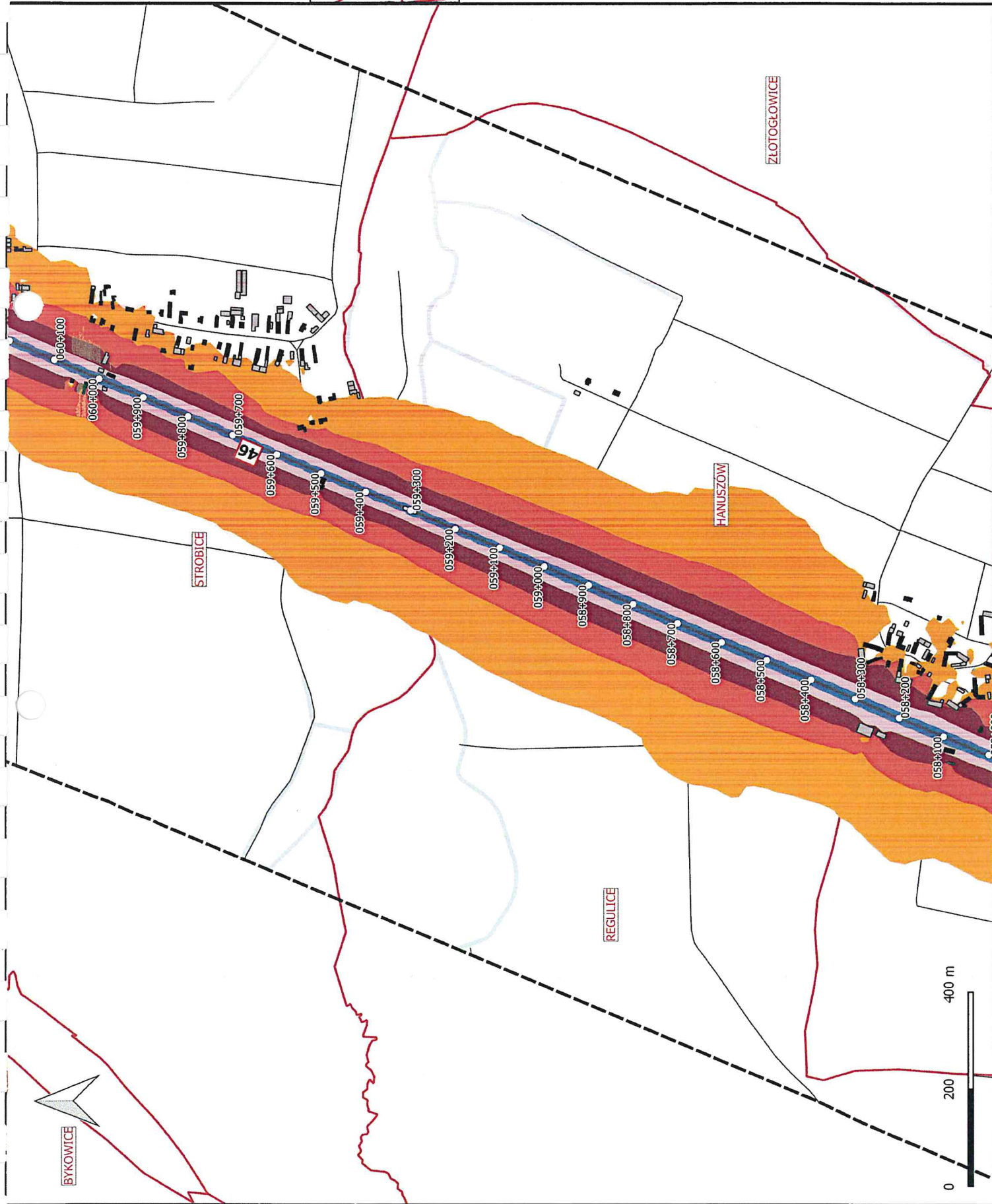


Wykonawca:
EKKOM Sp. z o.o.
ul. dr. J. Babinińskiego 71B
30-394 Kraków



skala 1 : 10 000

Arkusz 3 / 4



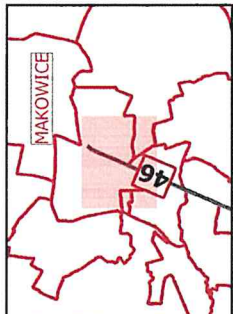


Mapy przedstawiające efekt proponowanych działań naprawczych w ramach Programu ochrony środowiska przed hałasem dla województwa opolskiego

gmina: Pakosławice
powiat: nyski


nazwa odcinka:
NYSA-PAKOSŁAWICE

Droga krajowa nr 46



Przedziały imisji:

Wskaźnik Ldwn:



Zamawiający:
Województwo Opolskie

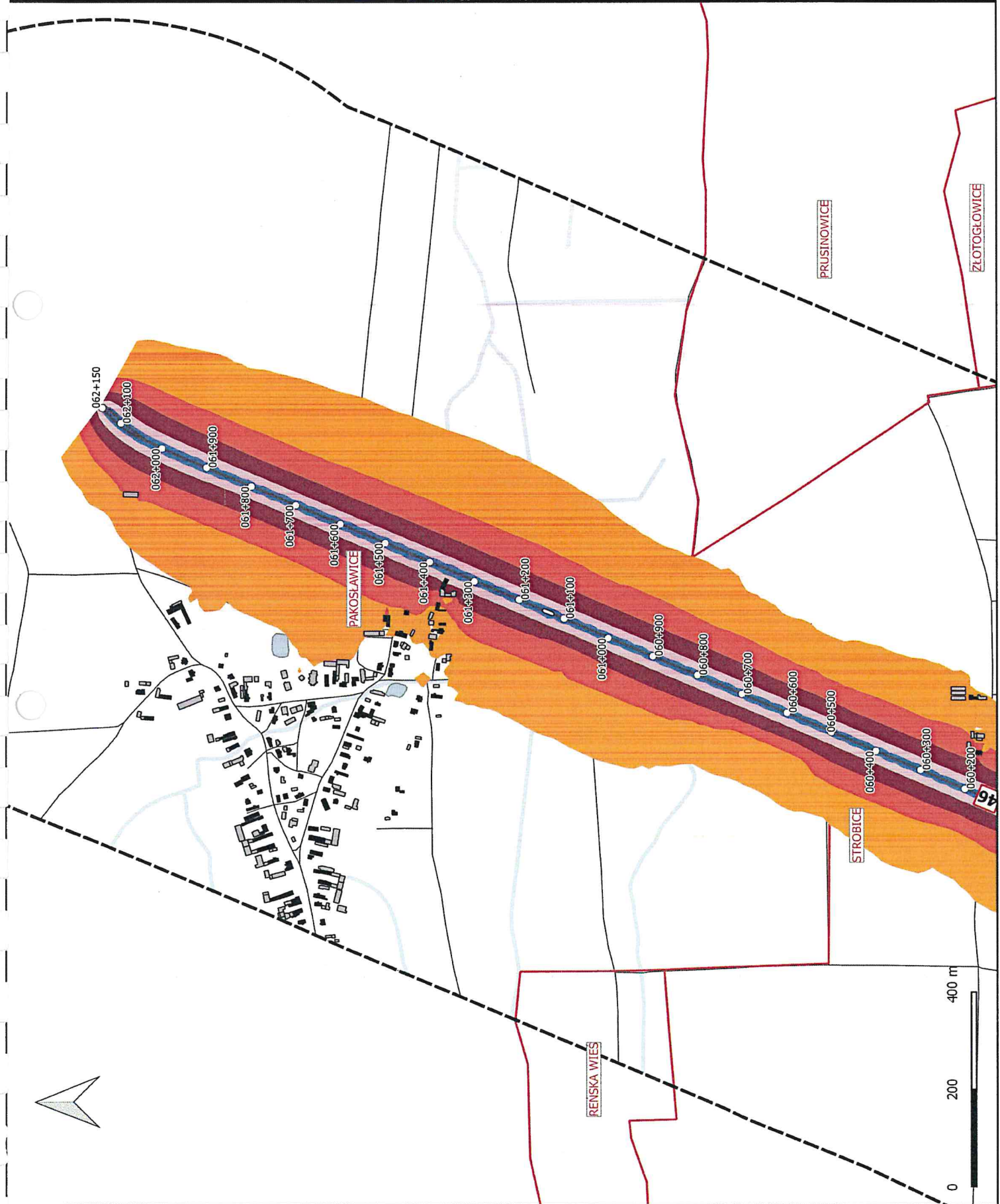



Wykonawca:
ERKOM Sp. z o.o.
ul. dr. J. Babńskiego 71B
30-394 Kraków



skala 1 : 10 000

Arkusz 4 / 4



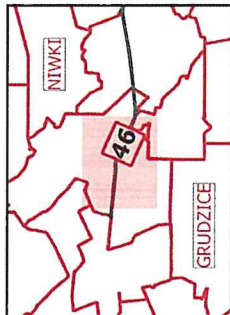


Mapy przedstawiające efekt
proponowanych działań
naprawczych w ramach
Programu ochrony
środowiska przed hałasem
dla województwa opolskiego

gmina: Chrzęstowice
powiat: opolski

nazwa odcinka:
OPOLE-OZIMEK

Droga krajowa nr 46



Przedziały emisji:

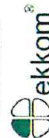
Wskaźnik Ldwn:



Zamawiający:
Województwo Opolskie

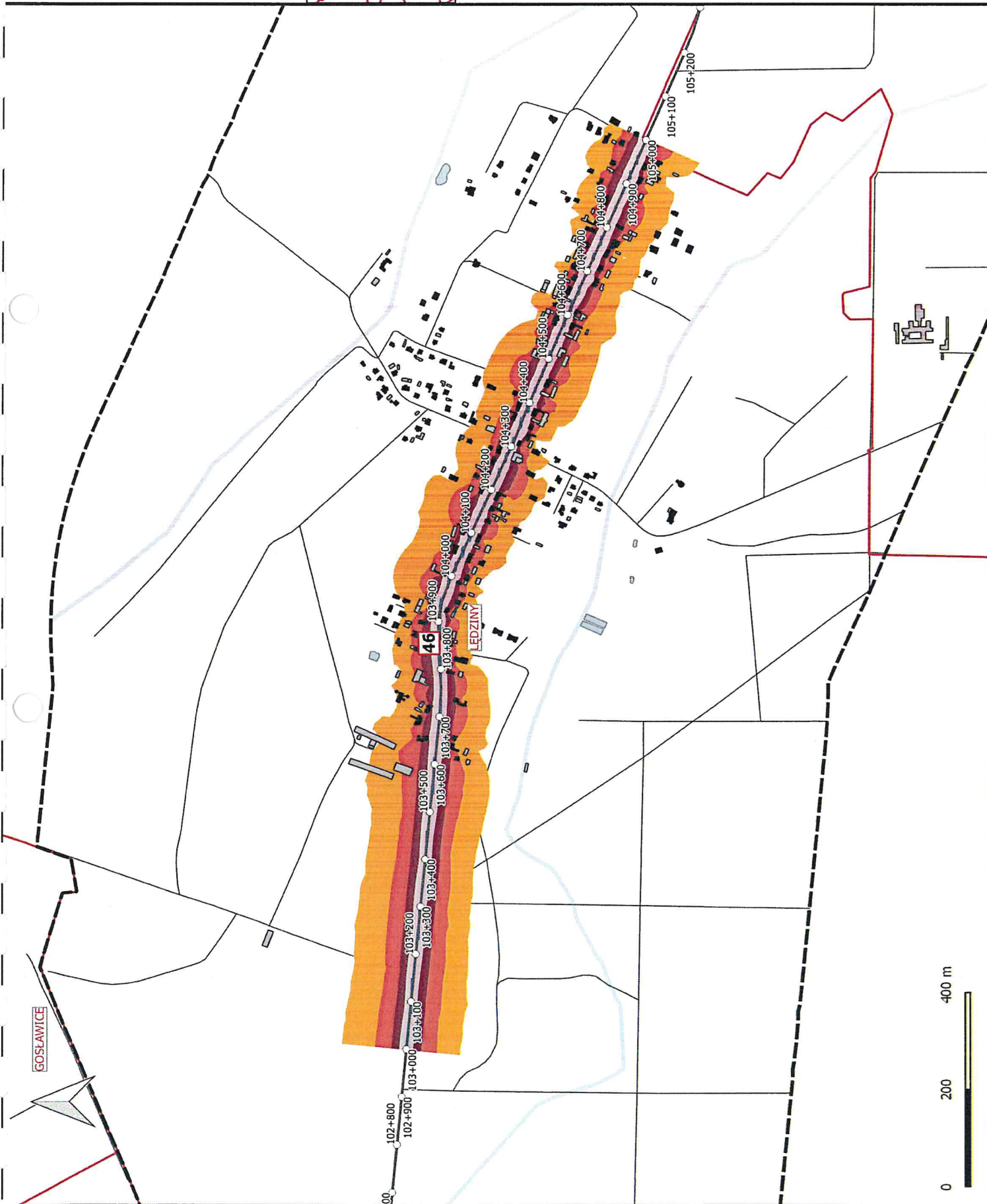


Wykonawca:
EKKOM Sp. z o.o.
ul. dr. J. Babieńskiego 71B
30-394 Kraków



skala 1 : 10 000

Arkusz 1 / 4



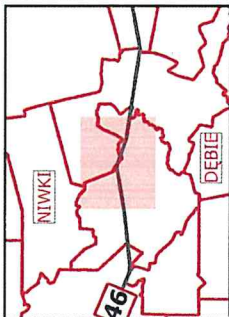


Mapy przedstawiające efekt proponowanych działań naprawczych w ramach Programu ochrony środowiska przed hałasem dla województwa opolskiego

gmina: Chrzastowice
powiat: opolski

nazwa odcinka:
OPOLE-OZIMEK

Droga krajowa nr 46



Przedziały imisji:

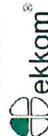
Wskaźnik Ldwn:



Zamawiający:
Województwo Opolskie



Wykonawca:
EKKOM Sp. z o.o.
ul. dr. J. Babieńskiego 71B
30-394 Kraków



skala 1 : 10 000

Arkusz 2 / 4


DEBSKA KUZNIA

NIEWKI

CHRZASTOWICE

400 m

0

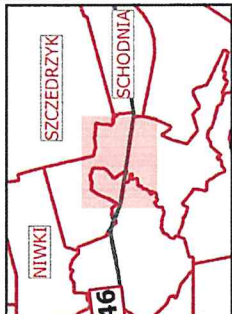


Mapy przedstawiające efekt
proponowanych działań
naprawczych w ramach
Programu ochrony
środowiska przed hałasem
dla województwa opolskiego

gmina: Chrzastowice
powiat: opolski


nazwa odcinka:
OPOLE-OZIMEK

Droga krajowa nr 46



Przedziały emisji:

Wskaźnik Ldwn:



Zamawiający:
Województwo Opolskie



Wykonawca:
EKKOM Sp. z o.o.
ul. dr. J. Babńskiego 71B
30-394 Kraków



skala 1 : 10 000

Arkusze 3 / 4

SZCZEDRZYK

DEBSKA KUZNIA

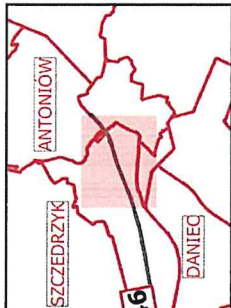


Mapy przedstawiające efekt proponowanych działań naprawczych w ramach Programu ochrony środowiska przed hałasem dla województwa opolskiego

gmina: Ozimek
powiat: opolski

nazwa odcinka:
OPOLE-OZIMEK

Droga krajowa nr 46



Przedziały imisji:

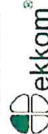
Wskaźnik Ldwn:

- 55 - 60 dB
- 60 - 65 dB
- 65 - 70 dB
- 70 - 75 dB
- >75 dB

Zamawiający:
Województwo Opolskie

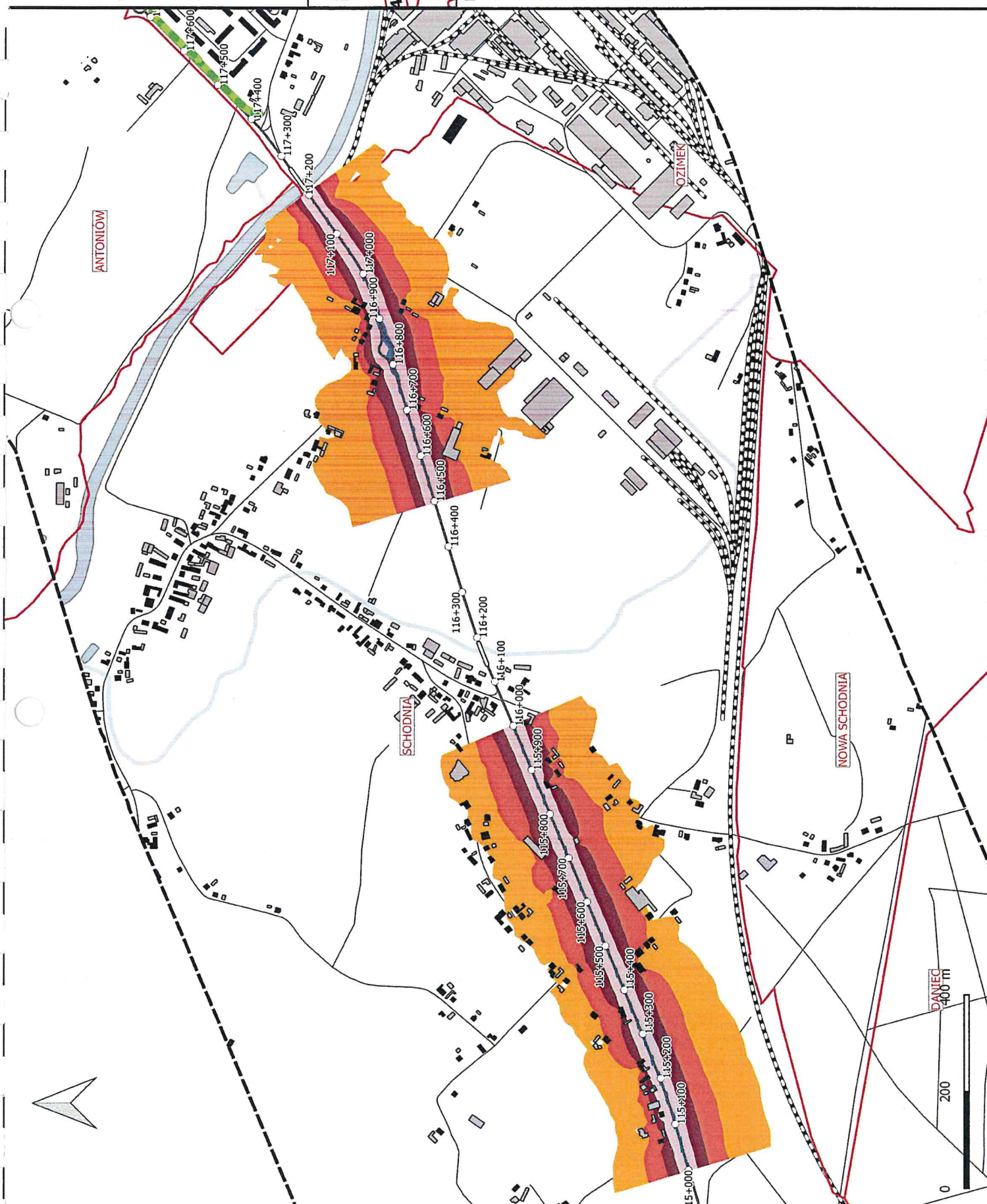


Wykonawca:
EKKOM Sp. z o.o.
ul. dr. J. Babińskiego 71B
30-394 Kraków



skala 1 : 10 000

Arkusz 4 / 4



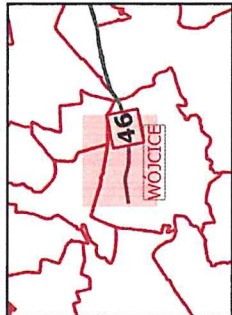
1
2
3
4
5
6
7
8
9
10
11
12
13
14
15
16
17
18
19
20
21
22
23
24
25
26
27
28
29
30
31
32
33
34
35
36
37
38
39
40
41
42
43
44
45
46
47
48
49
50
51
52
53
54
55
56
57
58
59
60
61
62
63
64
65
66
67
68
69
70
71
72
73
74
75
76
77
78
79
80
81
82
83
84
85
86
87
88
89
90
91
92
93
94
95
96
97
98
99
100

Mapy przedstawiające efekt proponowanych działań naprawczych w ramach Programu ochrony środowiska przed hałasem dla województwa opolskiego

gmina: Otmuchów
powiat: nyski


nazwa odcinka:
OTMUCHÓW-NYSA

Droga krajowa nr 46



Przedziały ińisji:

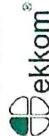
Wskaźnik Ldwn:



Zamawiający:
Województwo Opolskie



Wykonawca:
EKKOM Sp. z o.o.
ul. dr. J. Babieńskiego 71B
30-394 Kraków

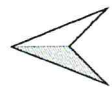


skala 1 : 10 000

Arkusz 1 / 2

ULANOWICE

SUSZKOWICE



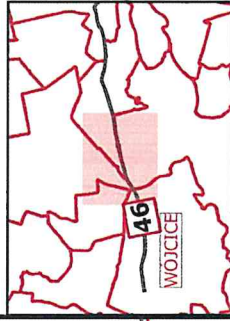
0 200 400 m

0




Mapy przedstawiające efekt
proponowanych działań
naprawczych w ramach
Programu ochrony
środowiska przed hałasem
dla województwa opolskiego

gmina: Nysa
powiat: nyski
nazwa odcinka:
OTMUCHOW-NYSA
Droga krajowa nr 46



Przedziały emisji:

Wskaźnik Ldwn:



Zamawiający:
Województwo Opolskie



Wykonawca:
EKKOM Sp. z o.o.
ul. dr. J. Babinińskiego 71B
30-394 Kraków



skala 1 : 10 000

Arkusz 2 / 2



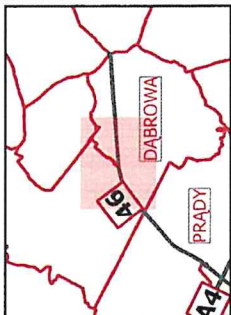


Mapy przedstawiające efekt
proponowanych działań
naprawczych w ramach
Programu ochrony
środowiska przed hałasem
dla województwa opolskiego

gmina: Dąbrowa
powiat: opolski

nazwa odcinka:
PRĄDY-WRZOSKI

Droga krajowa nr 46



Przedziały imisji:

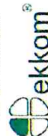
Wskaźnik Ldwn:



Zamawiający:
Województwo Opolskie



Wykonawca:
EKKOM Sp. z o.o.
ul. dr. J. Babieńskiego 71B
30-394 Kraków



skala 1 : 10 000

Arkusz 1 / 2

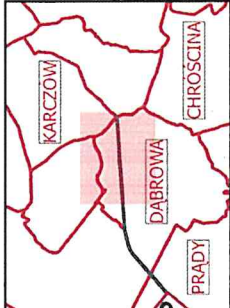


**Mapy przedstawiające efekt
proponowanych działań
naprawczych w ramach
Programu ochrony
środowiska przed hałasem
dla województwa opolskiego**

gmina: Dąbrowa
powiat: opolski

nazwa odcinka:
PRĄDY-WRZOSKI

Droga krajowa nr 46



Przedziały emisji:

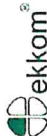
Wskaźnik Ldwn:



Zamawiający:
Województwo Opolskie



Wykonawca:
EKKON Sp. z o.o.
ul. dr. J. Babńskiego 71B
30-354 Kraków



skala 1 : 10 000

Arkusz 2 / 2



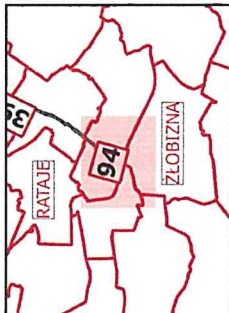
1
2
3
4
5
6
7
8
9
10
11
12
13
14
15
16
17
18
19
20
21
22
23
24
25
26
27
28
29
30
31
32
33
34
35
36
37
38
39
40
41
42
43
44
45
46
47
48
49
50
51
52
53
54
55
56
57
58
59
60
61
62
63
64
65
66
67
68
69
70
71
72
73
74
75
76
77
78
79
80
81
82
83
84
85
86
87
88
89
90
91
92
93
94
95
96
97
98
99
100

Mapy przedstawiające efekt proponowanych działań naprawczych w ramach Programu ochrony środowiska przed hałasem dla województwa opolskiego

gmina: Brzeg/Scarbimierz
powiat: brzeski

nazwa odcinka:
BRZEG/OBWODNICA B/

Droga krajowa nr 94



Przedziały imisji:

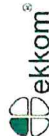
Wskaźnik Ldwn:



Zamawiający:
Województwo Opolskie



Wykonawca:
EKKOM Sp. z o.o.
ul. dr. J. Babńskiego 71B
30-394 Kraków



skala 1 : 10 000

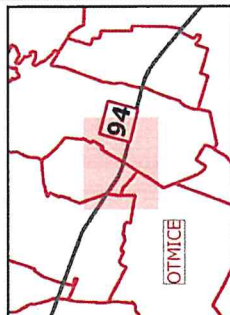
Arkusz 1 / 1





Mapy przedstawiające efekt proponowanych działań naprawczych w ramach Programu ochrony środowiska przed hałasem dla województwa opolskiego

gmina: Izbicko
powiat: strzelecki
nazwa odcinka:
IZBICKO-STRZELCE OP.
Droga krajowa nr 94



Przedziały imisji:

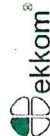
Wskaźnik Ldwn:



Zamawiający:
Województwo Opolskie

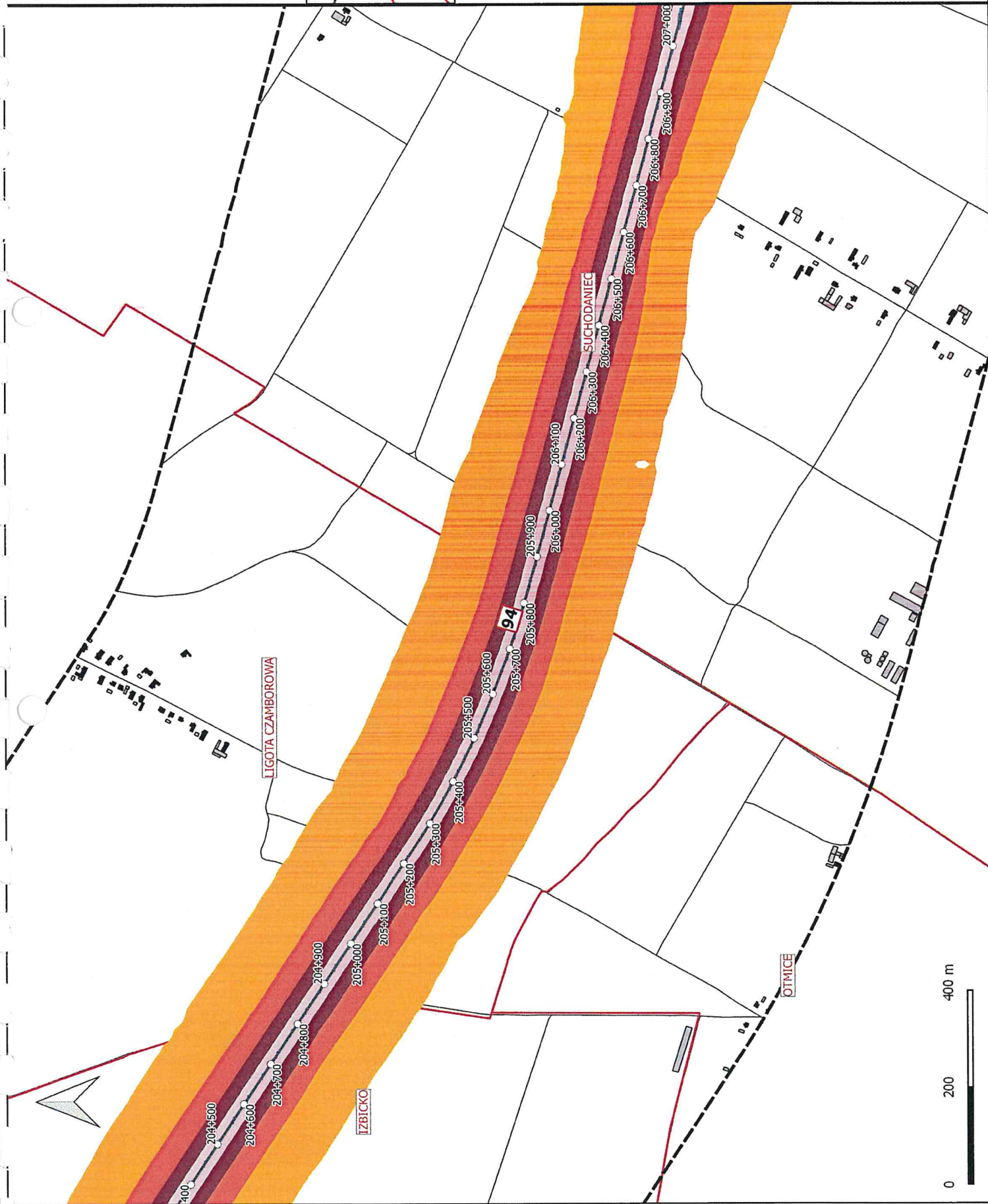


Wykonawca:
EKKOM Sp. z o.o.
ul. dr. J. Babńskiego 71B
30-394 Kraków



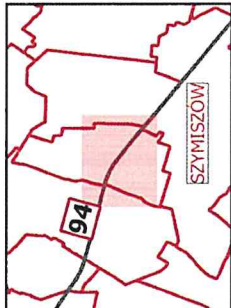
skala 1 : 10 000

Arkusz 5 / 6



Mapy przedstawiające efekt proponowanych działań naprawczych w ramach Programu ochrony środowiska przed hałasem dla województwa opolskiego

gmina: Izbicko/Strzelce Opolskie
powiat: strzelecki
nazwa odcinka: IZBICKO-STRZELCE OP.
Droga krajowa nr 94



Przedziały emisji:

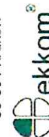
Wskaźnik Ldwn:



Zamawiający:
Województwo Opolskie

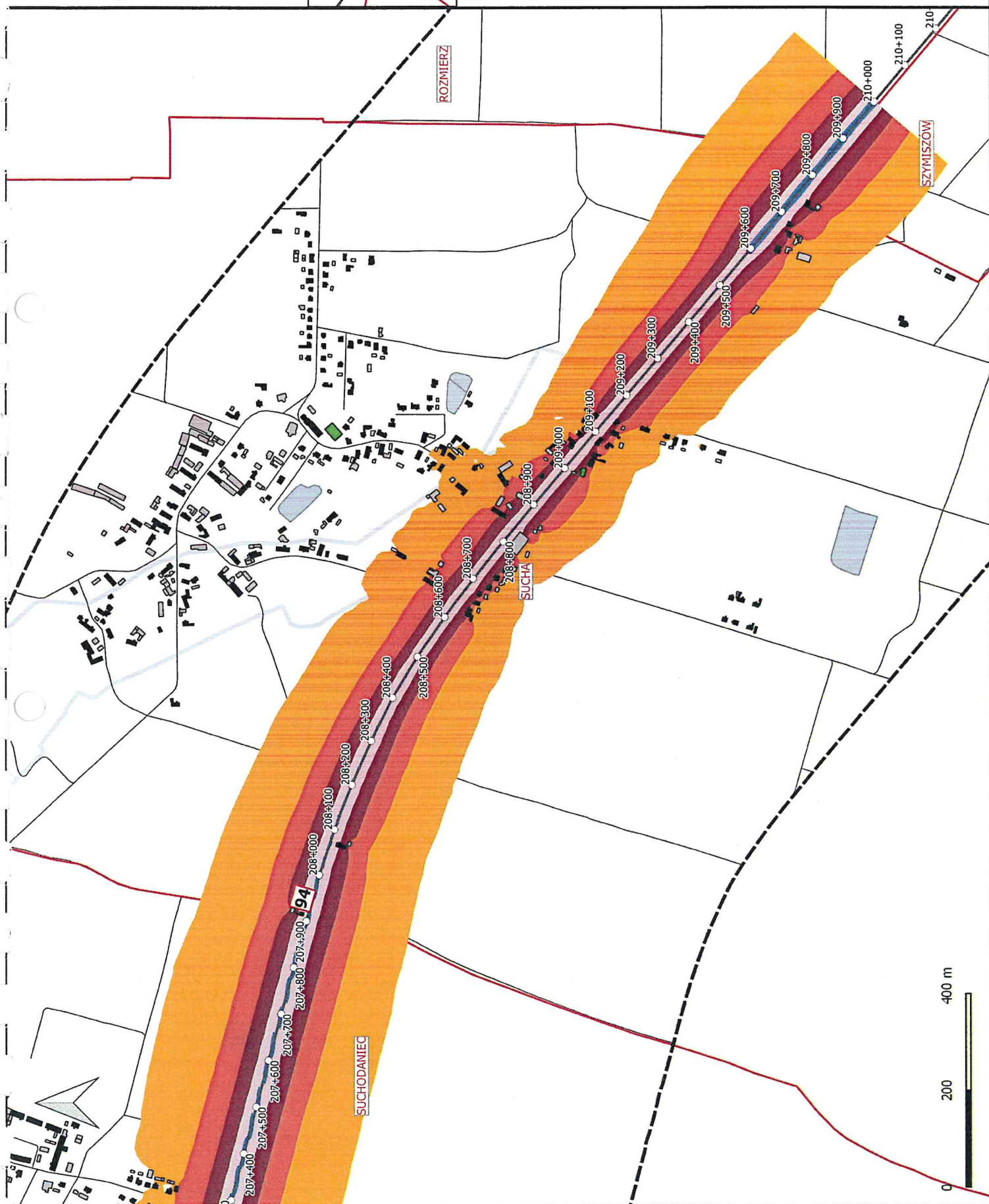


Wykonawca:
EKKOM Sp. z o.o.
ul. dr. J. Babirskiego 71B
30-394 Kraków



skala 1 : 10 000

Arkusz 6 / 6



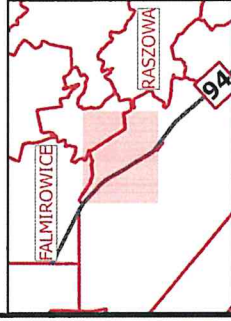
1
2
3
4
5
6
7
8
9
10
11
12
13
14
15
16
17
18
19
20
21
22
23
24
25
26
27
28
29
30
31
32
33
34
35
36
37
38
39
40
41
42
43
44
45
46
47
48
49
50
51
52
53
54
55
56
57
58
59
60
61
62
63
64
65
66
67
68
69
70
71
72
73
74
75
76
77
78
79
80
81
82
83
84
85
86
87
88
89
90
91
92
93
94
95
96
97
98
99
100

Mapy przedstawiające efekt
proponowanych działań
naprawczych w ramach
Programu ochrony
środowiska przed hałasem
dla województwa opolskiego

gmina: Tarnów Opolski
powiat: opolski


nazwa odcinka:
OPOLE-IZBICKO

Droga krajowa nr 94



Przedziały imisji:

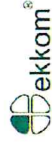
Wskaźnik Ldwn:



Zamawiający:
Województwo Opolskie

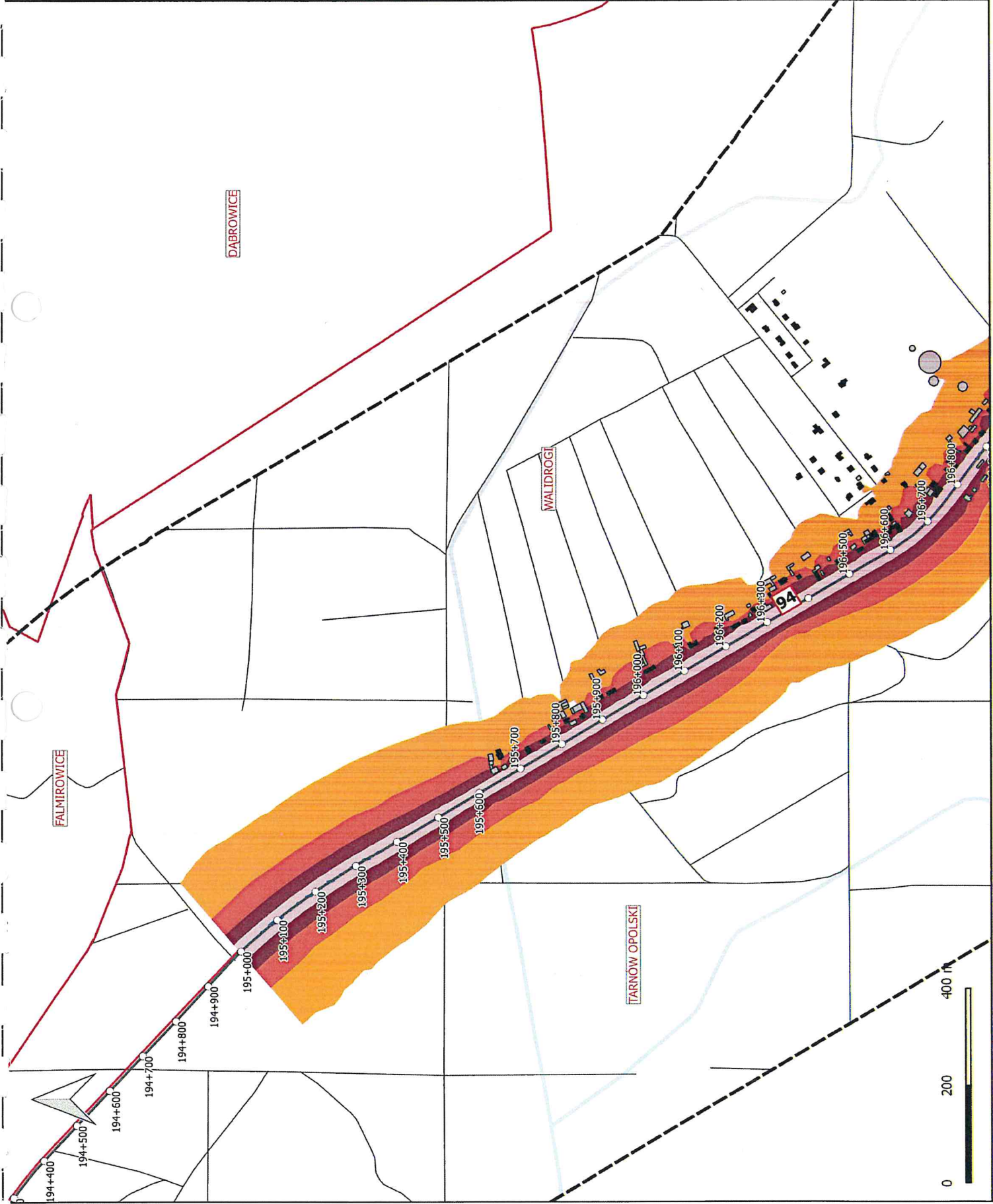


Wykonawca:
EKKOM Sp. z o.o.
ul. dr. J. Babinińskiego 71B
30-394 Kraków



skala 1 : 10 000

Arkusz 1 / 6

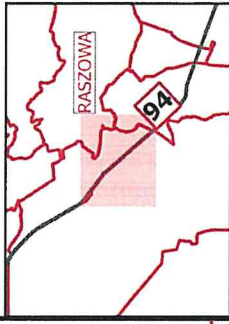


Mapy przedstawiające efekt proponowanych działań naprawczych w ramach Programu ochrony środowiska przed hałasem dla województwa opolskiego

gmina: Tarnów Opolski
powiat: opolski


nazwa odcinka:
OPOLE-IZBICKO

Droga krajowa nr 94



Przedziały imisji:

Wskaźnik Ldwn:



Zamawiający:
Województwo Opolskie

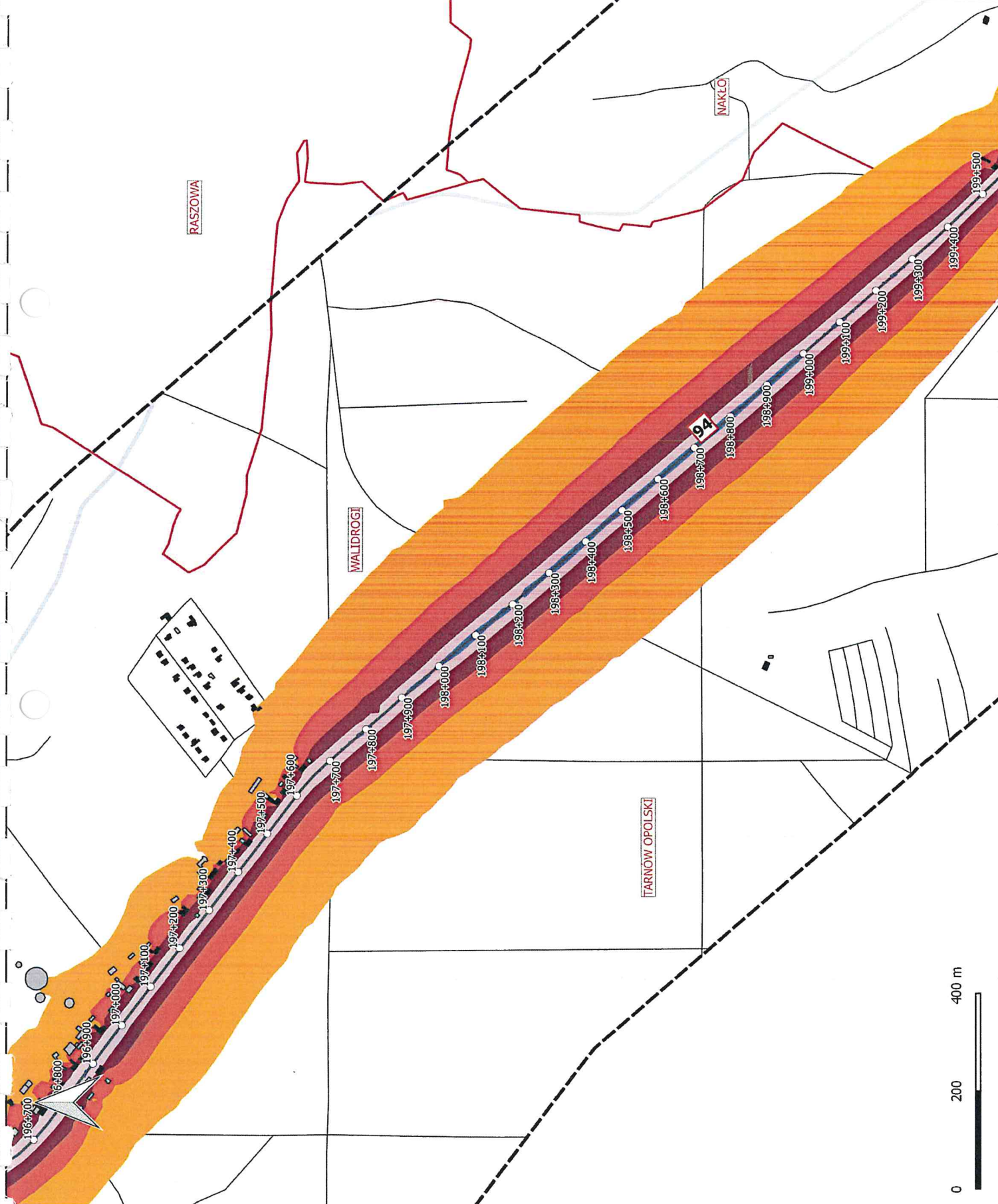


Wykonawca:
EKKOM Sp. z o.o.
ul. dr. J. Babinińskiego 71B
30-394 Kraków



skala 1 : 10 000

Arkusz 2 / 6



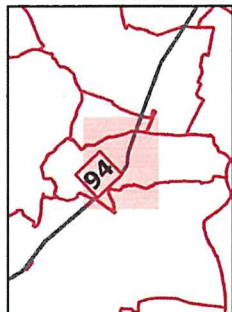


Mapy przedstawiające efekt
proponowanych działań
naprawczych w ramach
Programu ochrony
środowiska przed hałasem
dla województwa opolskiego

gmina: Tarnów Opolski
powiat: opolski/strzelecki

nazwa odcinka:
OPOLE-IZBICKO

Droga krajowa nr 94



Przedziały imisji:

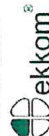
Wskaźnik Ldwn:



Zamawiający:
Województwo Opolskie

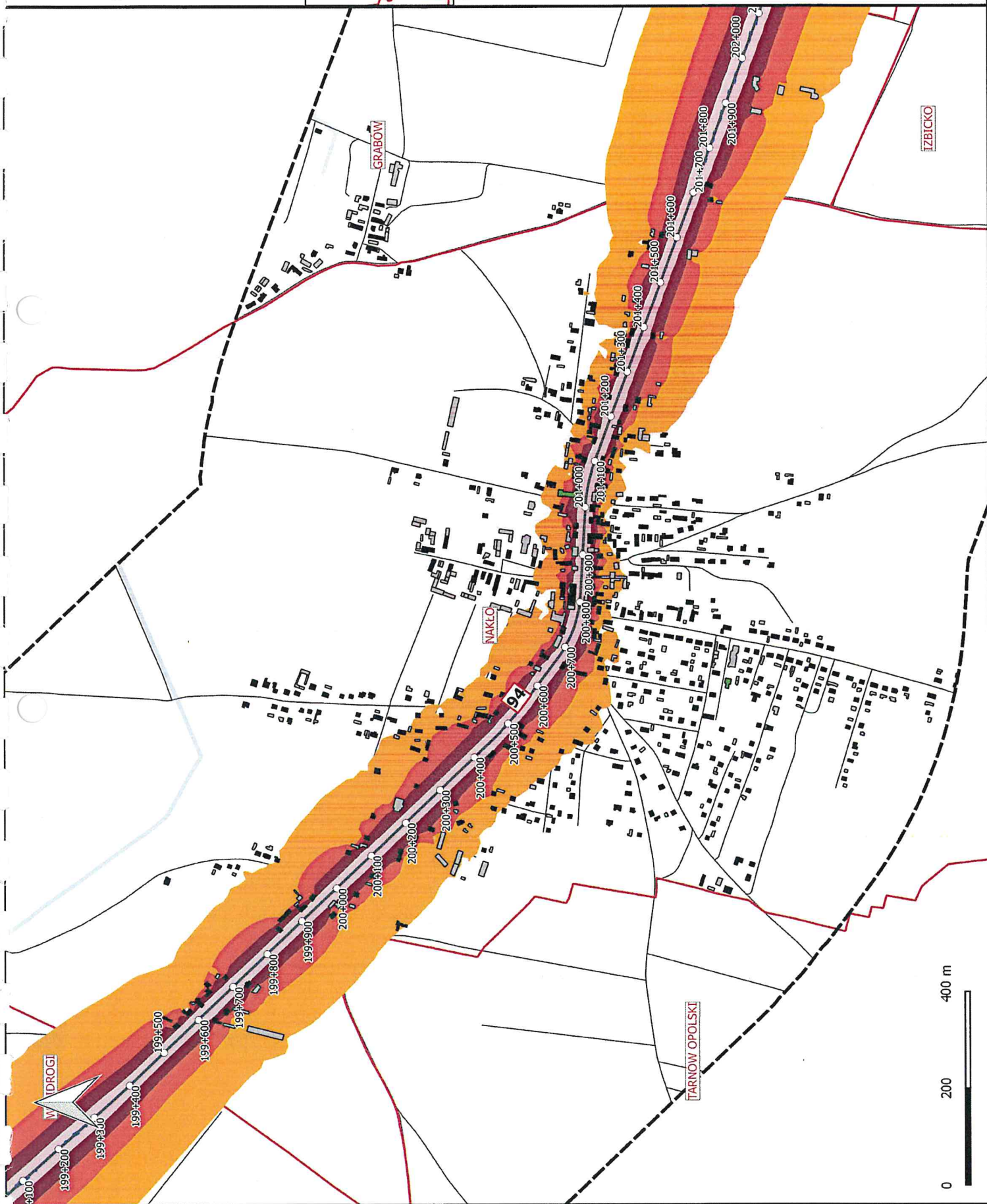


Wykonawca:
EKKOM Sp. z o.o.
ul. dr. J. Babńskiego 71B
30-394 Kraków



skala 1 : 10 000

Arkusz 3 / 6



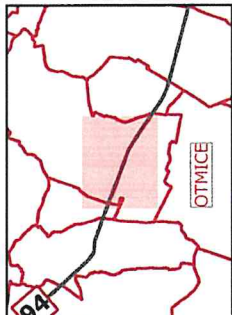


Mapy przedstawiające efekt
proponowanych działań
naprawczych w ramach
Programu ochrony
środowiska przed hałasem
dla województwa opolskiego

gmina: Izbicko
powiat: strzelecki

nazwa odcinka:
OPOLE-IZBICKO

Droga krajowa nr 94



Przedziały imisji:

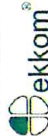
Wskaźnik Ldwn:



Zamawiający:
Województwo Opolskie



Wykonawca:
EKKOM Sp. z o.o.
ul. dr. J. Babinińskiego 71B
30-394 Kraków



skala 1 : 10 000

Arkusz 4 / 6

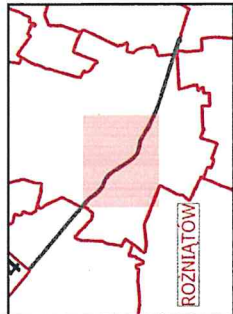


Mapy przedstawiające efekt proponowanych działań naprawczych w ramach Programu ochrony środowiska przed hałasem dla województwa opolskiego

gmina: Strzelce Opolskie
powiat: strzelecki

nazwa odcinka:
STRZELCE OP./PRZEJŚCIE/

Droga krajowa nr 94



Przedziały imisji:

Wskaźnik Ldwn:



Zamawiający:
Województwo Opolskie

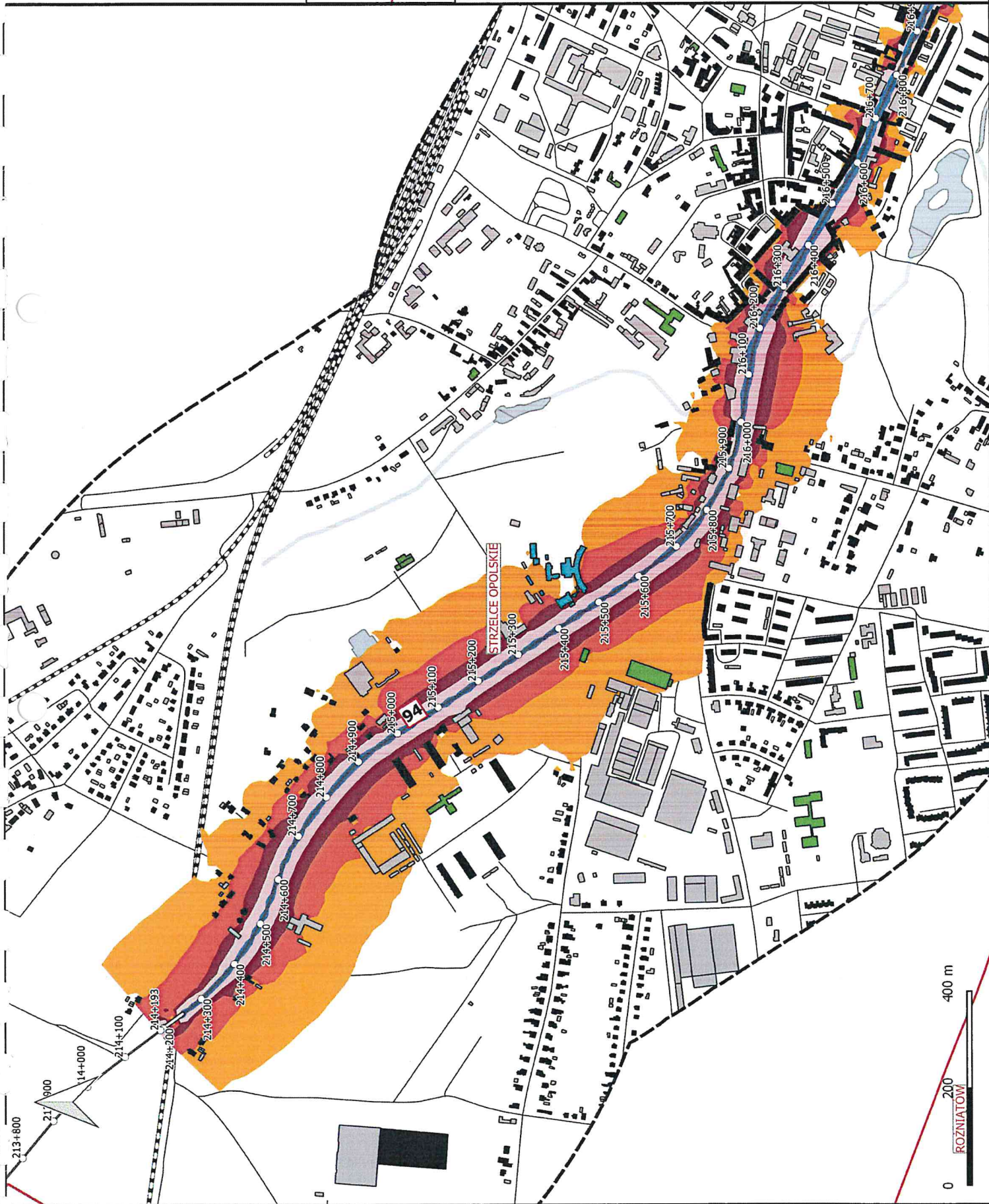


Wykonawca:
EKKOM Sp. z o.o.
ul. dr. J. Babinińskiego 71B
30-394 Kraków



skala 1 : 10 000

Arkusz 1 / 2



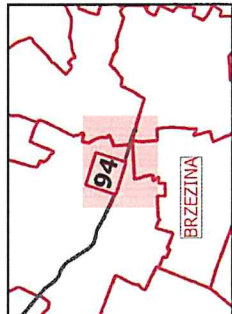


Mapy przedstawiające efekt proponowanych działań naprawczych w ramach Programu ochrony środowiska przed hałasem dla województwa opolskiego


gmina: Strzelce Opolskie
powiat: strzelecki

nazwa odcinka:
STRZELCE OP./PRZEJŚCIE/

Droga krajowa nr 94



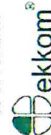
Przedziały emisji:



Zamawiający:
Województwo Opolskie



Wykonawca:
EKKOM Sp. z o.o.
ul. dr. J. Babinińskiego 71B
30-394 Kraków



skala 1 : 10 000

Arkusz 2 / 2

