

Uchwała Nr5031.2019.....

Zarządu Województwa Opolskiego

z dnia19 MARCA.....2019 r.

w sprawie zgłoszenia wniosków do sporządzenia zmiany miejscowego planu zagospodarowania przestrzennego miasta Prudnika.

Na podstawie art. 23, w związku z art. 17 pkt 6 lit. b tiret pierwsze ustawy z dnia 27 marca 2003 roku o planowaniu i zagospodarowaniu przestrzennym (t.j. Dz. U. z 2018 r. poz. 1945 z późn. zm.), po rozpatrzeniu zawiadomienia Burmistrza Prudnika nadesłanego pismem nr ZP.II.6722.1.2019 z dnia 18.02.2019 r. (wpływ: 05.03.2019 r.) o podjęciu przez Radę Miejską w Prudniku uchwały Nr LXIII/879/2018 z dnia 19 października 2018 r., zmienionej uchwałą Nr V/64/2019 z dnia 31 stycznia 2019 r. w sprawie przystąpienia do sporządzenia zmiany miejscowego planu zagospodarowania przestrzennego miasta Prudnika, uchwała się, co następuje:

§ 1

Na obszarze objętym opracowaniem miejscowego planu zagospodarowania przestrzennego, w granicach określonych na załącznikach graficznych do uchwały Nr LXIII/879/2018 Rady Miejskiej w Prudniku z dnia 19 października 2018 r., zmienionej uchwałą Nr V/64/2019 z dnia 31 stycznia 2019 r. w sprawie przystąpienia do sporządzenia zmiany miejscowego planu zagospodarowania przestrzennego miasta Prudnika oraz w jego bezpośrednim sąsiedztwie, występują elementy zagospodarowania o znaczeniu ponadlokalnym, wynikające z ustaleń *Planu zagospodarowania przestrzennego województwa opolskiego* (Dz. Urz. Woj. Opolskiego z 2010 r. Nr 132, poz. 1509) oraz opracowywanej jego aktualizacji, w tym:

- droga krajowa nr 40 (granica państwa – Pyskowice) – w bezpośrednim sąsiedztwie terenów oznaczonych na załącznikach graficznych nr 7 i 10, dla której postuluje się budowę obwodnicy północno-zachodniej miasta Prudnika;
- postulowana do budowy obwodnica północno-zachodnia miasta Prudnika w ciągu drogi krajowej nr 40 (granica państwa – Pyskowice), dla terenu oznaczonego na załączniku graficznym nr 1;
- pierwszorzędna linia kolejowa nr 137 relacji Katowice – Legnica (odcinek Kędzierzyn-Koźle – Nysa – Kamieniec Ząbkowicki) w bezpośrednim sąsiedztwie terenu oznaczonego na załączniku graficznym nr 14, planowana do modernizacji/rewitalizacji;
- obszar szczególnego zagrożenia powodzią w dolinie rzeki Prudnik, dla terenów oznaczonych na załącznikach graficznych nr 3, 9 i 10.

§ 2






Przebieg obiektów infrastruktury komunikacyjnej i zasięg obszaru, o których mowa w § 1, przedstawiono na rysunku *Planu zagospodarowania przestrzennego województwa opolskiego* (Dz. Urz. Woj. Opolskiego z 2010 r. Nr 132, poz. 1509).

§ 3

Wykonanie uchwały powierza się Dyrektorowi Departamentu Polityki Regionalnej i Przestrzennej.

§ 4

Uchwała wchodzi w życie z dniem podjęcia.


Andrzej Buła.....

Roman Kolek.....

Zbigniew Kubalańca.....

Szymon Ogłaza.....

Stanisław Rakoczy.....