

Uchwała Nr .....419.2019.....

Zarządu Województwa Opolskiego

z dnia .....4 MARCA..... 2019 r.

***w sprawie zgłoszenia wniosków do sporządzenia miejscowego planu zagospodarowania przestrzennego części wsi Zimna Wódka i części wsi Sieroniuwice.***

Na podstawie art. 23, w związku z art. 17 pkt 6 lit. b tiret pierwsze ustawy z dnia 27 marca 2003 roku o planowaniu i zagospodarowaniu przestrzennym (t.j. Dz.U. z 2018 r. poz. 1945), po rozpatrzeniu zawiadomienia Burmistrza Ujazdu nadesłanego pismem nr RG.6721.1.2.2019 z dnia 15.02.2019 r. (wpływ: 19.02.2019 r.) o podjęciu przez Radę Miejską w Ujeździe uchwały Nr XLIV.276.2018 z dnia 14 czerwca 2018 r. w sprawie przystąpienia do sporządzenia miejscowego planu zagospodarowania przestrzennego części wsi Zimna Wódka i części wsi Sieroniuwice,

**§ 1**

Na obszarze objętym opracowaniem miejscowego planu zagospodarowania przestrzennego, w granicach określonych na załączniku graficznym do uchwały Nr XLIV.276.2018 Rady Miejskiej w Ujeździe z dnia 14 czerwca 2018 r., w sprawie przystąpienia do sporządzenia miejscowego planu zagospodarowania przestrzennego części wsi Zimna Wódka i części wsi Sieroniuwice, oraz w jego bezpośrednim sąsiedztwie, należy uwzględnić elementy zagospodarowania o znaczeniu ponadlokalnym, wynikające z ustaleń Planu zagospodarowania przestrzennego województwa opolskiego (Dz. Urz. Woj. Opolskiego z 2010 r. Nr 132, poz. 1509) oraz opracowywanej jego aktualizacji, tj.:

- autostradę A4 planowaną do rozbudowy o trzeci pas ruchu w zależności od rosnącego natężenia ruchu;
- pierwszorzędną linię kolejową nr 175 relacji Kłodnica – Strzelce Opolskie – Fosowskie – Kluczbork;
- Park Krajobrazowy „Góra Św. Anny” wraz z otuliną oraz planowane powiększenie w kierunku północno-zachodnim;
- SOO Natura 2000 „Góra św. Anny”;
- główny zbiornik wód podziemnych GZWP 335 Krapkowice - Strzelce Opolskie wymagający wzmoczonej ochrony zasobów wodnych.

**§ 2**



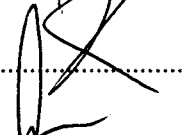


Lokalizacja obiektów i zasięgi obszarów, o których mowa w § 1, przedstawiono na rysunku *Planu zagospodarowania przestrzennego województwa opolskiego* (Dz. Urz. Woj. Opolskiego z 2010 r. Nr 132, poz. 1509).

**§ 3**

Wykonanie uchwały powierza się Dyrektorowi Departamentu Polityki Regionalnej i Przestrzennej.

**§ 4**

Uchwała wchodzi w życie z dniem podjęcia.

  
Andrzej Buła.....  
  
Roman Kolek.....  
  
Zbigniew Kubalańca.....  
  
Szymon Ogłaza.....  
  
Stanisław Rakoczy.....