

**Uchwała Nr 6362/1.2018**  
**Zarządu Województwa Opolskiego**  
**z dnia 13 listopada 2018 r.**

**w sprawie zgłoszenia wniosków do sporządzenia zmiany miejscowego planu zagospodarowania przestrzennego wsi Rogów Opolski.**

Na podstawie art. 23, w związku z art. 17 pkt 6 lit. b tiret pierwsze ustawy z dnia 27 marca 2003 roku o planowaniu i zagospodarowaniu przestrzennym (t.j. Dz. U. z 2018 r. poz. 1945), po rozpatrzeniu zawiadomienia Burmistrza Krapkowic nadesłanego pismem nr GKI.6722.11.2018 z dnia 31.10.2018 r. (wpływ: 31.10.2018 r.) o podjęciu przez Radę Miejską w Krapkowicach uchwały Nr XLVI/528/2018 z dnia 27 września 2018 r. w sprawie przystąpienia do sporządzenia zmiany miejscowego planu zagospodarowania przestrzennego wsi Rogów Opolski, uchwała się, co następuje:

**§ 1**

W projekcie zmiany miejscowego planu zagospodarowania przestrzennego wsi Rogów Opolski, w granicach określonych na załączniku graficznym do uchwały Nr XLVI/528/2018 Rady Miejskiej w Krapkowicach z dnia 27 września 2018 r., w sprawie przystąpienia do sporządzenia zmiany miejscowego planu zagospodarowania przestrzennego wsi Rogów oraz w jego bezpośrednim sąsiedztwie, występują elementy zagospodarowania o znaczeniu ponadlokalnym, wynikające z ustaleń Planu zagospodarowania przestrzennego województwa opolskiego (Dz. Urz. Woj. Opolskiego z 2010 r. Nr 132, poz. 1509) oraz opracowywanej jego aktualizacji, w tym:

- autostrada A4 wraz z węzłem „Opole-Południe”;
- droga krajowa nr 45 relacji granica państwa – Złoczew planowana do modernizacji do parametrów GP;
- droga wojewódzka nr 415 relacji Zimnice – Krapkowice planowana do modernizacji do parametrów klasy G;
- Obszar Chronionego Krajobrazu „Bory Niemodlińskie”;
- główny zbiornik wód podziemnych GZWP 335 „Zbiornik Krapkowice – Strzelce Opolskie” wymagający ochrony zasobów wodnych.

## § 2


Rozmieszczenie obiektów i zasięgi obszarów, o których mowa w § 1, przedstawiono na załączniku graficznym do *Wniosków z Planu zagospodarowania przestrzennego województwa opolskiego do opracowań planistycznych na poziomie lokalnym*, przekazanych Gminie Krapkowice wraz z pełną wersją planu zagospodarowania przestrzennego województwa w zapisie elektronicznym na płycie CD pismem nr DRP-IV.7630.4.2011 z dnia 28.03.2011 r.


## § 3

Wykonanie uchwały powierza się Dyrektorowi Departamentu Polityki Regionalnej i Przestrzennej

## § 4


Uchwała wchodzi w życie z dniem podjęcia.

  
Andrzej Buła.....

  
Stanisław Rakoczy.....

  
Roman Kolek.....

  
Antoni Konopka.....

  
Szymon Ogłaza.....