

Uchwała Nr ..... 6298/2018.....

Zarządu Województwa Opolskiego

z dnia ..... 28 października ..... 2018 r.

**w sprawie zgłoszenia wniosków do sporządzenia miejscowego planu zagospodarowania przestrzennego sołectwa Pilszcz.**

Na podstawie art. 23, w związku z art. 17 pkt 6 lit. b tiret pierwsze ustawy z dnia 27 marca 2003 roku o planowaniu i zagospodarowaniu przestrzennym (t.j. Dz. U. z 2018 r. poz. 1945), po rozpatrzeniu zawiadomienia Burmistrza Kietrza nadesłanego pismem nr WKB 6722.4.42.2018.ES i WKB 6722.4.52.2018.ES z dnia 10.10.2018 r. (wpływ: 15.10.2018 r.) o podjęciu przez Radę Miejską w Kietrze uchwały Nr LV/493/2018 z dnia 27 września 2018 r. w sprawie zmiany uchwały Nr L/455/2018 z dnia 20 kwietnia 2018 r. w sprawie przystąpienia do sporządzenia miejscowego planu zagospodarowania przestrzennego sołectwa Pilszcz, uchwała się, co następuje:

**§ 1**

W projekcie miejscowego planu zagospodarowania przestrzennego, w granicach określonych na załączniku graficznym do uchwały Nr LV/493/2018 Rady Miejskiej w Kietrze z dnia 27 września 2018 r. w sprawie zmiany uchwały Nr L/455/2018 z dnia 20 kwietnia 2018 r. w sprawie przystąpienia do sporządzenia miejscowego planu zagospodarowania przestrzennego sołectwa Pilszcz, należy uwzględnić uwarunkowanie o znaczeniu ponadlokalnym wynikające z ustaleń Planu zagospodarowania przestrzennego województwa opolskiego (Dz. Urz. Woj. Opolskiego z 2010 r. Nr 132, poz. 1509) oraz opracowywanej jego aktualizacji, w tym:

- przebieg drogi wojewódzkiej nr 420 (Kietrz – granica państwa) planowanej do modernizacji do pełnych parametrów klasy G, wraz z postulowaną budową obwodnicy miejscowości Pilszcz;
- przebieg linii kolejowej znaczenia miejscowego nr 325 relacji Baborów – Pilszcz (wyłączonej z eksploatacji);
- historyczny układ ruralistyczny miejscowości Pilszcz wpisany do rejestru zabytków;
- obszar szczególnego zagrożenia powodzią w dolinie potoku Ostra.

**§ 2**

Rozmieszczenie obiektów i zasięg obszarów, o których mowa w § 1, przedstawiono na załączniku graficznym do Wniosków z Planu zagospodarowania przestrzennego województwa opolskiego do opracowań planistycznych na poziomie lokalnym, przekazanych Gminie Kietrz wraz






z pełną wersją planu zagospodarowania przestrzennego województwa w zapisie elektronicznym na płycie CD pismem nr DRP-IV.7630.4.2011 z dnia 28.03.2011 r.

**§ 3**

Wykonanie uchwały powierza się Dyrektorowi Departamentu Polityki Regionalnej i Przestrzennej

**§ 4**

Uchwała wchodzi w życie z dniem podjęcia.

  
Andrzej Buła.....  
  
Stanisław Rakoczy.....  
  
Roman Kolek.....  
  
Antoni Konopka.....  
  
Szymon Ogłaza.....