

**Uchwała Nr 6257/2018**  
**Zarządu Województwa Opolskiego**  
**z dnia 22 października 2018 r.**

**w sprawie zgłoszenia wniosków do sporządzenia zmiany miejscowego planu zagospodarowania przestrzennego wsi Pokój.**

Na podstawie art. 23, w związku z art. 17 pkt 6 lit. b tiret pierwsze ustawy z dnia 27 marca 2003 roku o planowaniu i zagospodarowaniu przestrzennym (t.j. Dz. U. 2018 poz. 1945), po rozpatrzeniu zawiadomienia Wójta Gminy Pokój nadesłanego pismem nr SG.IV.6721.1.2018 z dnia 18.09.2018 r. (wpływ: 10.10.2018 r.) o podjęciu przez Radę Gminy Pokój uchwały Nr XXIX/243/2017 z dnia 10 maja 2017 r. w sprawie przystąpienia do sporządzenia zmiany miejscowego planu zagospodarowania przestrzennego wsi Pokój, uchwala się, co następuje:

**§ 1**

Na obszarze objętym opracowaniem zmiany miejscowego planu zagospodarowania przestrzennego, w granicach określonych na załączniku graficznym do uchwały Nr XXIX/243/2017 Rady Gminy Pokój z dnia 10 maja 2017 r., w sprawie przystąpienia do sporządzenia zmiany miejscowego planu zagospodarowania przestrzennego wsi Pokój oraz w jego bezpośrednim sąsiedztwie, występują uwarunkowania zagospodarowania o znaczeniu ponadlokalnym, wynikające z ustaleń *Planu zagospodarowania przestrzennego województwa opolskiego* (Dz. Urz. Woj. Opolskiego z 2010 r. Nr 132, poz. 1509) oraz opracowywanej jego aktualizacji, w tym:

- położenie przedmiotowego obszaru w granicach Stobrawskiego Parku Krajobrazowego.

**§ 2**






Zasięg obszaru, o którym mowa w § 1, przedstawiono na rysunku *Planu zagospodarowania przestrzennego województwa opolskiego* (Dz. Urz. Woj. Opolskiego z 2010 r. Nr 132, poz. 1509).

§ 3

Wykonanie uchwały powierza się Dyrektorowi Departamentu Polityki Regionalnej i Przestrzennej.

§ 4

Uchwała wchodzi w życie z dniem podjęcia.

  
Andrzej Buła.....  
  
Stanisław Rakoczy.....  
  
Roman Kolek.....  
  
Antoni Konopka.....  
  
Szymon Ogłaza.....