

Uchwała Nr 5961/2018

Zarządu Województwa Opolskiego
z dnia 27 sierpnia 2018 r.

w sprawie zgłoszenia wniosków do sporządzenia miejscowego planu zagospodarowania przestrzennego miasta Kędzierzyn-Koźle części osiedla Sławięcice - obszar na południe od ul. Sławięcickiej i ul. Stefana Batorego.

Na podstawie art. 23, w związku z art. 17 pkt 6 lit. b tiret pierwsze ustawy z dnia 27 marca 2003 roku o planowaniu i zagospodarowaniu przestrzennym (t.j. Dz. U. z 2017 r. poz. 1073, z późn. zm.), po rozpatrzeniu zawiadomienia Prezydenta Miasta Kędzierzyn-Koźle nadesłanego pismem nr GNP-PZ.6722.1.2018.TJ z dnia 07.08.2018 r. (wpływ: 14.08.2018 r.) o podjęciu przez Radę Miasta Kędzierzyn-Koźle uchwały Nr LVIII/563/18 z dnia 28 czerwca 2018 r. w sprawie przystąpienia do sporządzenia miejscowego planu zagospodarowania przestrzennego miasta Kędzierzyn-Koźle części osiedla Sławięcice - obszar na południe od ul. Sławięcickiej i ul. Stefana Batorego, uchwała się, co następuje:

§ 1

W projekcie miejscowego planu zagospodarowania przestrzennego miasta Kędzierzyn-Koźle części osiedla Sławięcice - obszar na południe od ul. Sławięcickiej i ul. Stefana Batorego, w granicach określonych na załączniku graficznym do uchwały Nr LVIII/563/18 Rady Miasta Kędzierzyn-Koźle z dnia 28 czerwca 2018 r. w sprawie przystąpienia do sporządzenia miejscowego planu zagospodarowania przestrzennego miasta Kędzierzyn-Koźle części osiedla Sławięcice - obszar na południe od ul. Sławięcickiej i ul. Stefana Batorego oraz w jego bezpośrednim sąsiedztwie, występują elementy zagospodarowania o znaczeniu ponadlokalnym, wynikające z ustaleń *Planu zagospodarowania przestrzennego województwa opolskiego* (Dz. Urz. Woj. Opolskiego z 2010 r. Nr 132, poz. 1509) oraz opracowywanej jego aktualizacji, w tym:

- droga krajowa nr 40, (gr. państwa – Pyskowice), planowana do przebudowy do pełnych parametrów klasy GP wraz z planowaną budową obwodnicy miasta (obwodnica północna);
- stacja redukcyjno-pomiarowa gazu „Sławięcice”;
- bezpośrednie sąsiedztwo proponowanego Obszaru Chronionego Krajobrazu „Bory Kędzierzyńsko-Kozielskie”;
- główny zbiornik wód podziemnych GZWP 332 (Subniecka Kędzierzyńsko-Głubczycka) wymagający wzmożonej ochrony zasobów wodnych;
- obszar szczególnego zagrożenia powodzią w dolinie rzeki Kłodnicy.

§ 2

Rozmieszczenie obiektów i zasięgi obszarów, o których mowa w § 1, przedstawiono na załączniku graficznym do *Wniosków z Planu zagospodarowania przestrzennego województwa opolskiego do opracowań planistycznych na poziomie lokalnym*, przekazanych Gminie Kędzierzyn-





Koźle wraz z pełną wersją planu zagospodarowania przestrzennego województwa w zapisie elektronicznym na płycie CD pismem nr DRP-IV.7630.4.2011 z dnia 28.03.2011 r.

§ 3

Wykonanie uchwały powierza się Dyrektorowi Departamentu Polityki Regionalnej i Przestrzennej.

§ 4

Uchwała wchodzi w życie z dniem podjęcia.


Andrzej Buła.....

Stanisław Rakoczy.....

Roman Kolek.....

Antoni Konopka.....
-
Szymon Ogłaza.....