

Uchwała Nr 5844 / 2018

Zarządu Województwa Opolskiego

z dnia 31 lipca 2018 r.

w sprawie zgłoszenia wniosków do sporządzenia zmiany miejscowego planu zagospodarowania przestrzennego wsi Przywory-2.

Na podstawie art. 23, w związku z art. 17 pkt 6 lit. b tiret pierwsze ustawy z dnia 27 marca 2003 roku o planowaniu i zagospodarowaniu przestrzennym (t.j. Dz. U. z 2017 r. poz. 1073, z późn. zm.), po rozpatrzeniu zawiadomienia Wójta Gminy Tarnów Opolski nadesłanego pismem nr GTK.6721.1.2018 z dnia 12.07.2018 r. (wpływ: 16.07.2018 r.) o podjęciu przez Radę Gminy Tarnów Opolski uchwały Nr XLV/346/2018 z dnia 25 maja 2018 r. w sprawie przystąpienia do sporządzenia zmiany miejscowego planu zagospodarowania przestrzennego wsi Przywory – 2, uchwała się, co następuje:

§ 1

W projekcie zmiany miejscowego planu zagospodarowania przestrzennego wsi Przywory-2, w granicach określonych na załączniku graficznym do uchwały Nr XLV/346/2018 Rady Gminy Tarnów Opolski z dnia 25 maja 2018 r., w sprawie przystąpienia do sporządzenia zmiany miejscowego planu zagospodarowania przestrzennego wsi Przywory-2 oraz w jego bezpośrednim sąsiedztwie, występują elementy zagospodarowania o znaczeniu ponadlokalnym, wynikające z ustaleń Planu zagospodarowania przestrzennego województwa opolskiego (Dz. Urz. Woj. Opolskiego z 2010 r. Nr 132, poz. 1509) oraz opracowywanej jego aktualizacji, w tym:

- droga wojewódzka nr 423 relacji Opole – Kędzierzyn-Koźle, planowana do modernizacji do pełnych parametrów klasy G wraz z budową obwodnicy miejscowości Przywory;
- obszar szczególnego zagrożenia powodzią rzeki Odra;
- główne zbiorniki wód podziemnych GZWP 333 „Zbiornik Opole - Zawadzkie” oraz GZWP 335 „Zbiornik Krapkowice – Strzelce Opolskie” wymagające wzmożonej ochrony zasobów wodnych.

§ 2


Rozmieszczenie obiektu i zasięgi obszarów, o których mowa w § 1, przedstawiono na załączniku graficznym do *Wniosków z Planu zagospodarowania przestrzennego województwa opolskiego do opracowań planistycznych na poziomie lokalnym*, przekazanych Gminie Tarnów Opolski wraz z pełną wersją planu zagospodarowania przestrzennego województwa w zapisie elektronicznym na płycie CD pismem nr DRP-IV.7630.4.2011 z dnia 28.03.2011 r.


§ 3

Wykonanie uchwały powierza się Dyrektorowi Departamentu Polityki Regionalnej i Przestrzennej


§ 4

Uchwała wchodzi w życie z dniem podjęcia.

Andrzej Buła.....

Stanisław Rakoczy.....

Roman Kolek.....

Antoni Konopka.....

Szymon Ogłaza.....