

U C H W A Ł A Nr 5335/2018
Zarządu Województwa Opolskiego
z dnia 23 kwietnia 2018 roku

w sprawie nadania numerów drogom gminnym na terenie województwa opolskiego

Na podstawie art. 10 ust. 7 pkt. 2 i ust. 8 ustawy z dnia 21 marca 1985 roku o drogach publicznych (Dz. U. z 2017 r. poz. 2222 z późn. zm.), Zarząd Województwa Opolskiego uchwala, co następuje:

§ 1

Nadaje się następujące numery, położonym na terenie Gminy Tułowice, wymienionym poniżej drogom gminnym:


- 1) **104145 O** – drodze położonej w m. Szydłów (ul. Fabryczna), biegnącej po działce nr 114 i części działki nr 39/1 – obręb Szydłów, od skrzyżowania z drogą powiatową 1717 O Komprachcice-Jaczwice do granic zabudowy;
- 2) **104146 O** – drodze położonej w m. Tułowice (ul. Sawickiej), biegnącej po części działki nr 520 i działce nr 132 – obręb Tułowice, stanowiącej przedłużenie drogi gminnej tj. ul. Sawickiej w kierunku hurtowni materiałów budowlanych;
- 3) **104147 O** – drodze położonej w m. Tułowice (ul. Jagodowa), biegnącej po części działki nr 713/1 i części działki nr 69 - obręb Tułowice, stanowiącej przedłużenie ul. Jagodowej poza przejazd kolejowy;
- 4) **104148 O** – drodze położonej w m. Szydłów, biegnącej po działce nr 95, części działki nr 50/1 – obręb Szydłów od skrzyżowania z drogą powiatową 1717O Komprachcice-Jaczwice;
- 5) **104149 O** – drodze położonej w m. Skarbiszowice, biegnącej po działce nr 182, części działki nr 248 – obręb Skarbiszowice, od skrzyżowania z drogą powiatową 1717O Komprachcice-Jaczwice;
- 6) **104150 O** – drodze położonej w m. Skarbiszowice, biegnącej po działce nr 275, części działki nr 257 – obręb Skarbiszowice, od skrzyżowania z drogą powiatową 1513O Skarbiszowice-Tułowice;
- 7) **104151 O** – drodze położonej w m. Tułowice, biegnącej po działce nr 298, części działki nr 285 – obręb Tułowice, od skrzyżowania z drogą powiatową 1513O Skarbiszowice-Tułowice;
- 8) **104152 O** – drodze położonej w m. Tułowice, biegnącej po działce nr 810/1 i części działki nr 60 – obręb Tułowice, stanowiącej przedłużenie ul. Jaśminowej;
- 9) **104153 O** – drodze położonej w m. Ligota Tułowicka (Aleja Dębowa), biegnącej po działce nr 76 i części działki nr 6/1 – obręb Ligota Tułowicka, od skrzyżowania z drogą wojewódzką nr 405;
- 10) **104154 O** – drodze położonej w m. Goszczowice, biegnącej po działce nr 187, części działki nr 183 i część działki nr 294 – obręb Goszczowice, od skrzyżowania z drogą powiatową 1522O Łambinowice-Goszczowice – DW 405.


§ 2


Wykonanie uchwały powierza się Dyrektorowi Departamentu Infrastruktury i Gospodarki.


§ 3

Uchwała wchodzi w życie z dniem podjęcia.

Andrzej Buła 

Stanisław Rakoczy 

Roman Kolek 

Antoni Konopka 

Szymon Ogłaza 