

**UCHWAŁA NR XVIII/204/2016**  
**Sejmiku Województwa Opolskiego**  
**z dnia 14 czerwca 2016 r.**

**w sprawie wyznaczenia aglomeracji „Korfantów” na obszarze gminy Korfantów i likwidacji dotychczasowej aglomeracji „Korfantów”**

Na podstawie art. 18 pkt 1 i 20 ustawy z dnia 5 czerwca 1998 r. o samorządzie województwa (t.j. Dz. U. z 2016 poz. 486.), art. 43 ust. 2a i 2b ustawy z dnia 18 lipca 2001 r. Prawo wodne (t.j. Dz. U. z 2015 r., poz. 469 z późn. zm.) Sejmik Województwa Opolskiego uchwala, co następuje:

**§ 1**

1. Wyznacza się aglomerację „Korfantów” położoną na obszarze gminy Korfantów.
2. W skład aglomeracji „Korfantów” wchodzi następujące miejscowości: **miasto Korfantów**.
3. Równoważna liczba mieszkańców (RLM) aglomeracji „Korfantów” wynosi **2 579**.
4. Ścieki komunalne z obszaru aglomeracji „Korfantów” oczyszczane są na oczyszczalni zlokalizowanej w miejscowości Korfantów.

**§ 2**

Granice i obszar aglomeracji „Korfantów” określone są na mapie w skali 1:10 000, stanowiącej załącznik do niniejszej uchwały.

**§ 3**

Likwiduje się aglomerację „Korfantów” wyznaczoną uchwałą Nr XLVII/523/2014 Sejmiku Województwa Opolskiego z dnia 28 października 2014 r. w sprawie wyznaczenia aglomeracji Korfantów na obszarze gminy Korfantów (Dz. Urz. Woj. Opolskiego z 20 listopada 2014 r., poz. 2617).

**§ 4**

Wykonanie uchwały powierza się Zarządowi Województwa Opolskiego.

**§ 5**

Uchwała podlega ogłoszeniu w Dzienniku Urzędowym Województwa Opolskiego i wchodzi w życie po upływie 14 dni od dnia ogłoszenia.

## UZASADNIENIE

Zgodnie ze zmienionym brzmieniem art. 43 ust. 2a i 2b ustawy z dnia 18 lipca 2001 r. Prawo wodne (t.j. Dz.U. z 2015 r., poz. 469 z późn. zm) przez art. 146 pkt. 3 lit a ustawy z dnia 3 października 2008 r. *o udostępnieniu informacji o środowisku i jego ochronie, udziale społeczeństwa w ochronie środowiska oraz o ocenach oddziaływania na środowisko, (w brzmieniu sprzed dnia 24 października 2013 r.)*, organem uprawnionym do wyznaczenia aglomeracji w drodze uchwały jest sejmik województwa.

W celu spełnienia obowiązku, nałożonego przez art. 18 pkt. 1 i 20 ustawy dnia 5 czerwca 1998 r. o samorządzie województwa (t.j. Dz. U. z 2016 r. poz. 486) oraz art. 43 ust. 2a i 2b ustawy z dnia 18 lipca 2001 r. Prawo wodne (t.j. Dz.U. z 2015 r. poz. 469 z póź. zm.)) Sejmik Województwa, zgodnie z rozporządzeniem Ministra Środowiska z dnia 22 lipca 2014 r. w sprawie sposobu wyznaczenia obszaru i granic aglomeracji (Dz.U. z 2014 r., poz. 995) wyznacza aglomerację o równoważnej liczbie mieszkańców powyżej 2000 w drodze uchwały, po:

- a) pozytywnym uzgodnieniu z Dyrektorem Regionalnego Zarządu Gospodarki Wodnej we Wrocławiu (co nastąpiło na podstawie pisma nr ZW-072-02/16 z dnia 22.01.2016 r.)
- b) po uzyskaniu pozytywnej opinii Rady Miejskiej Korfantów (co nastąpiło Uchwałą Nr XVI/114/16 z dnia 27 stycznia 2016 r.).

Burmistrz Gminy Korfantów, pismem z dnia 22.10.2015 r. znak GEN.IV.6324.1.2015.PW zwrócił się do Marszałka Województwa Opolskiego o likwidację granic i obszaru aglomeracji „Korfantów” wyznaczoną uchwałą Nr XLVII/523/2014 Sejmiku Województwa Opolskiego z dnia 28 października 2014 r. w sprawie wyznaczenia aglomeracji Korfantów na obszarze gminy Korfantów i uchwalenia przez Sejmik Województwa nowych granic i obszaru aglomeracji Korfantów. Niniejsza zmiana podyktowana jest poważnym zagrożeniem niedotrzymania wymaganych wskaźników, wynikających między innymi ze stale zmniejszającej się liczby mieszkańców w gminie, spadkiem zużycia wody oraz znacznymi odległościami między miejscowościami i coraz większą ilością niezamieszkałych budynków. W związku z czym wyłącza się z aglomeracji wieś Rączka oraz Włostowa. Inwestycje kanalizacyjne na wyłączanym obszarze stały się nieuzasadnione technicznie i ekonomicznie.

Obecnie tworzona aglomeracja „Korfantów” jest w całości położona na terenie gminy Korfantów. W skład aglomeracji wchodzi miasto Korfantów. Liczba rzeczywistych mieszkańców aglomeracji „Korfantów” wynosi ogółem 2 579 osób. Ze zbiorczej sieci kanalizacyjnej podłączonej do oczyszczalni „Korfantów” korzysta około 1 703 osób. Liczba mieszkańców planowanych do podłączenia wynosi 876 osób, a długość sieci do wybudowania 2,0 km. Wskaźnik długości sieci dla aglomeracji „Korfantów” wynosi 307 mieszkańców/1 km sieci kanalizacyjnej ogółem, a dla planowanego do wybudowania fragmentu sieci - 438 Mk/1 km.

Aglomeracja oparta jest o mechaniczno - biologiczną oczyszczalnię ścieków zlokalizowaną w Korfantowie. Oczyszczalnia została zaprojektowana na przepustowość  $Q_{\text{śrd}} = 330 \text{ m}^3/\text{d}$ . Obecne średnie obciążenie oczyszczalni wynosi ok.  $192 \text{ m}^3/\text{d}$ . Systemem kanalizacyjnym odprowadzane są do oczyszczalni jedynie ścieki bytowo-gospodarcze. Odbiornikiem ścieków oczyszczonych jest Ścinawa Niemodlińska w km 37+614. Ze względu na planowane zwiększenie obciążenia oczyszczalni ściekami po zrealizowaniu planowanego zakresu sieci kanalizacyjnej zachodzi konieczność rozbudowy i modernizacji oczyszczalni ścieków w Korfantowie.

Wyznaczenie obszaru aglomeracji spowoduje poprawę stanu środowiska na tym obszarze oraz podniesie poziom życia mieszkańców, objętych aglomeracją. Równocześnie umożliwi pozyskanie środków finansowych na realizację inwestycji związanych z wyznaczoną aglomeracją z funduszy ochrony środowiska i gospodarki wodnej, oraz realizację wszystkich zadań z zakresu gospodarki wodno-ściekowej.

# AGLOMERACJA KORFANTÓW












SKALA 1 : 10 000



## UWAGA

Opracowanie wykonano zgodnie z Rozporządzeniem Ministra Środowiska z dnia 22 lipca 2014 roku w sprawie sposobu wyznaczania obszaru i granic aglomeracji

## LEGENDA

-  Granica aglomeracji
-  Obszar aglomeracji
-  Granica gminy
-  Istniejąca oczyszczalnia ścieków do modernizacji
-  Istniejąca kanalizacja sanitarna grawitacyjna
-  Istniejąca kanalizacja sanitarna ciśnieniowa i tłoczna
-  Istniejąca pompownia na kanalizacji sanitarnej
-  Istniejąca kanalizacja sanitarna grawitacyjna
-  Istniejąca kanalizacja sanitarna ciśnieniowa i tłoczna
-  Istniejąca pompownia na kanalizacji sanitarnej
-  Pośrednia strefa ochrony ujęcia wody

SKALA 1 : 10 000

1 cm - 100 m

