

Uchwała Nr 5186/2018

Zarządu Województwa Opolskiego

z dnia 19 marca 2018 r.

w sprawie zgłoszenia wniosków do sporządzenia zmiany miejscowego planu zagospodarowania przestrzennego centrum miasta Strzelce Opolskie.

Na podstawie art. 23, w związku z art. 17 pkt 6 lit. b tiret pierwsze ustawy z dnia 27 marca 2003 roku o planowaniu i zagospodarowaniu przestrzennym (t.j. Dz. U. z 2017 r. poz. 1073, z późn. zm.), po rozpatrzeniu zawiadomienia Burmistrza Strzelce Opolskich nadesłanego pismem nr A.6721.34.20.2018 z dnia 06.03.2018 r. (wpływ: 12.03.2018 r.) o podjęciu przez Radę Miejską w Strzelcach Opolskich uchwały Nr XLIV/362/2018 z dnia 28 lutego 2018 r. w sprawie przystąpienia do sporządzenia zmiany miejscowego planu zagospodarowania przestrzennego centrum miasta Strzelce Opolskie, uchwała się, co następuje:

§ 1

Na obszarze objętym opracowaniem zmiany miejscowego planu zagospodarowania przestrzennego, w granicach określonych na załącznikach graficznych nr 1 i 2 do uchwały Nr XLIV/362/2018 Rady Miejskiej w Strzelcach Opolskich z dnia 28 lutego 2018 r., w sprawie przystąpienia do sporządzenia zmiany miejscowego planu zagospodarowania przestrzennego centrum miasta Strzelce Opolskie oraz w jego bezpośrednim sąsiedztwie, występują elementy zagospodarowania o znaczeniu ponadlokalnym, wynikające z ustaleń *Planu zagospodarowania przestrzennego województwa opolskiego* (Dz. Urz. Woj. Opolskiego z 2010 r. Nr 132, poz. 1509) oraz opracowywanej jego aktualizacji, w tym:

- droga krajowa nr 94 relacji Krzywa – Balice, planowana do modernizacji do pełnych parametrów klasy GP wraz z budową obwodnicy miejscowości Strzelce Opolskie (dla obszaru przedstawionego na załączniku nr 2);
- historyczny staromiejski układ urbanistyczny miasta Strzelce Opolskie (dla obszaru przedstawionego na załączniku nr 2);
- główny zbiornik wód podziemnych GZWP 333 „Zbiornik Opole - Zawadzkie” (dla obszarów przedstawionych na załącznikach nr 1 i nr 2).

§ 2






Rozmieszczenie obiektu i zasięgi obszarów, o których mowa w § 1, przedstawiono na załączniku graficznym do *Wniosków z Planu zagospodarowania przestrzennego województwa opolskiego do opracowań planistycznych na poziomie lokalnym*, przekazanych Gminie Strzelce Opolskie wraz z pełną wersją planu zagospodarowania przestrzennego województwa w zapisie elektronicznym na płycie CD pismem nr DRP-IV.7630.4.2011 z dnia 28.03.2011 r.

§ 3

Wykonanie uchwały powierza się Dyrektorowi Departamentu Polityki Regionalnej i Przestrzennej.

§ 4

Uchwała wchodzi w życie z dniem podjęcia.


Andrzej Buła.....

Stanisław Rakoczy.....

Roman Kolek.....

Antoni Konopka.....

Szymon Ogłaza.....