

Uchwała Nr 5184/2018

Zarządu Województwa Opolskiego

z dnia 19 marca 2018 r.

w sprawie zgłoszenia wniosków do sporządzenia miejscowego planu zagospodarowania przestrzennego w rejonie ul. ks. Bolesława Domańskiego w Opolu.

Na podstawie art. 23, w związku z art. 17 pkt 6 lit. b tiret pierwsze ustawy z dnia 27 marca 2003 roku o planowaniu i zagospodarowaniu przestrzennym (t.j. Dz. U. z 2017 r. poz. 1073, z późn. zm.), po rozpatrzeniu zawiadomienia Prezydenta Miasta Opola nadesłanego pismem nr BU.6721.10.2.2017.GB z dnia 27.02.2018 r. (wpływ: 07.03.2018 r.) o podjęciu przez Radę Miasta Opola uchwały Nr LII/1061/17 z dnia 30 listopada 2017 r. w sprawie przystąpienia do sporządzenia miejscowego planu zagospodarowania przestrzennego w rejonie ul. ks. Bolesława Domańskiego w Opolu, uchwała się, co następuje:

§ 1

Na obszarze objętym opracowaniem miejscowego planu zagospodarowania przestrzennego, w granicach określonych na załączniku graficznym do uchwały Nr LII/1061/17 Rady Miasta Opola z dnia 30 listopada 2017 r., w sprawie przystąpienia do sporządzenia miejscowego planu zagospodarowania przestrzennego w rejonie ul. ks. Bolesława Domańskiego w Opolu oraz w jego bezpośrednim sąsiedztwie, występują elementy zagospodarowania o znaczeniu ponadlokalnym, wynikające z ustaleń *Planu zagospodarowania przestrzennego województwa opolskiego* (Dz. Urz. Woj. Opolskiego z 2010 r. Nr 132, poz. 1509) oraz opracowywanej jego aktualizacji, w tym:

- bezpośrednie sąsiedztwo drogi krajowej nr 45 (ul. ks. B. Domańskiego);
- główne zbiorniki wód podziemnych: GZWP 333 „Opole – Zawadzkie”, GZWP 335 „Krapkowice – Strzelce Opolskie” i GZWP 336 „Niecka Opolska” wymagające wzmoczonej ochrony zasobów wodnych.

§ 2



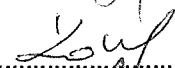


Przebieg drogi i zasięgi obszarów, o których mowa w § 1, przedstawiono na załączniku graficznym do *Wniosków z Planu zagospodarowania przestrzennego województwa opolskiego do opracowań planistycznych na poziomie lokalnym*, przekazanych Miastu Opole wraz z pełną wersją planu zagospodarowania przestrzennego województwa w zapisie elektronicznym na płycie CD pismem nr DRP-IV.7630.4.2011 z dnia 28.03.2011 r.

§ 3

Wykonanie uchwały powierza się Dyrektorowi Departamentu Polityki Regionalnej i Przestrzennej.

§ 4

Uchwała wchodzi w życie z dniem podjęcia.


Andrzej Buła.....

Stanisław Rakoczy.....

Roman Kolek.....

Antoni Konopka.....

Szymon Oglaza.....