

Uchwała Nr 5132/2018

Zarządu Województwa Opolskiego

z dnia 6 marca 2018 r.

w sprawie zgłoszenia wniosków do sporządzenia miejscowego planu zagospodarowania przestrzennego Krośnica, Borycz 2.

Na podstawie art. 23, w związku z art. 17 pkt 6 lit. b tiret pierwsze ustawy z dnia 27 marca 2003 roku o planowaniu i zagospodarowaniu przestrzennym (t.j. Dz. U. z 2017 r. poz. 1073, z późn. zm.), po rozpatrzeniu zawiadomienia Wójta Gminy Izbicko nadesłanego pismem nr UAN.6722.1.2018 z dnia 15.02.2018 r. (wpływ: 20.02.2018 r.) o podjęciu przez Radę Gminy Izbicko uchwały Nr XXXV.196.2017 z dnia 23 października 2017 r. w sprawie przystąpienia do sporządzenia miejscowego planu zagospodarowania przestrzennego Krośnica, Borycz 2, uchwała się, co następuje:

§ 1

Na obszarze objętym opracowaniem miejscowego planu zagospodarowania przestrzennego, w granicach określonych na załącznikach graficznych nr 1 i 2 do uchwały Nr XXXV.196.2017 Rady Gminy Izbicko z dnia 23 października 2017 r., w sprawie przystąpienia do sporządzenia miejscowego planu zagospodarowania przestrzennego Krośnica, Borycz 2 oraz w jego bezpośrednim sąsiedztwie, występują elementy zagospodarowania o znaczeniu ponadlokalnym, wynikające z ustaleń *Planu zagospodarowania przestrzennego województwa opolskiego* (Dz. Urz. Woj. Opolskiego z 2010 r. Nr 132, poz. 1509) oraz opracowywanej jego aktualizacji, w tym:

- linia energetyczna wysokiego napięcia 110 kV relacji Blachownia - Strzelce Opolskie - Ozimek (dla obszarów H i G przedstawionych na załączniku nr 2);
- gazociąg wysokoprężny relacji Przywory - Tarnów Opolski - Ozimek (dla obszaru A przedstawionego na załączniku nr 1);
- Obszar Chronionego Krajobrazu „Lasy Stobrawsko - Turawskie” (dla wszystkich obszarów przedstawionych na załącznikach nr 1 i nr 2);
- główny zbiornik wód podziemnych GZWP 335 „Zbiornik Krapkowice - Strzelce Opolskie” (dla wszystkich obszarów przedstawionych na załącznikach nr 1 i nr 2).

§ 2





Rozmieszczenie obiektów i zasięgi obszarów, o których mowa w § 1, przedstawiono na załączniku graficznym do *Wniosków z Planu zagospodarowania przestrzennego województwa opolskiego do opracowań planistycznych na poziomie lokalnym*, przekazanych Gminie Izbicko wraz z pełną wersją planu zagospodarowania przestrzennego województwa w zapisie elektronicznym na płycie CD pismem nr DRP-IV.7630.4.2011 z dnia 28.03.2011 r.

§ 3

Wykonanie uchwały powierza się Dyrektorowi Departamentu Polityki Regionalnej i Przestrzennej.

§ 4

Uchwała wchodzi w życie z dniem podjęcia.

Andrzej Buła.....
Stanisław Rakoczy.....
Roman Kolek.....
Antoni Konopka.....
Szymon Ogłaza.....